

**Elenco di 12 pubblicazioni e tesi di dottorato – candidata Dr. Sandra Annunziata**

*Tesi di dottorato*

Annunziata S. (2008), *Un quartiere chiamato desiderio: la transizione dei quartieri popolari in due casi studio, Roma e Brooklyn* dissertazione di dottorato del XX ciclo della Scuola Dottorale Cultura e trasformazione della città - Sezione Politiche Territoriali e Progetto Locale, Dipartimento di Studi Urbani, Università Roma Tre. Tesi discussa il 26 giugno 2008 con valutazione della commissione Ottima. La tesi ha conseguito il premio Giovanni Ferraro edizione del 2009.

*Monografia*

- 1) Banfi E. e Annunziata S. (2013), *Snowboarding on Swiss Islam, Petit guide illustré pour découvrir l'islam en Suisse*, Editions Alphil-Presses universitaires suisses. ISBN 978-2-8399-1155-9.

*Articoli peer review*

- 2) Annunziata S. (2017), Anti-gentrification, an anti-displacement urban (political) agenda, editoriale dei *Quaderni di UrbanisticaTre*, n.13. pp. 5-9 ISSN 2531-7091.
- 3) Lees L., Annunziata S. e Rivas-Alonso C. (2017) Resisting Planetary Gentrification: The Value of Survivability in the Fight to Stay Put, *Annals of the American Association of Geographers*, 108:2, 346-355, DOI: [10.1080/24694452.2017.1365587](https://doi.org/10.1080/24694452.2017.1365587) Il paper è stato selezionato per la pubblicazione *Justice and the City* (si rimanda la CV per dettagli).
- 4) Annunziata S. (2017), Fare spazio all'accoglienza, note a partire dallo SPRAR di Roccagorga, Italia, *Mondi Migranti*, vol. 1 pp. 39-56. DOI: 10.3280/MM2017-001003.
- 5) Annunziata S. (2017), A comparison of tenurial change and privatization in two Garden City communities: Sunnyside Gardens, New York City and Garbatella, Rome, *Planning Perspectives*, vol. 32 issue 1 pp. 1-22. DOI: <https://doi.org/10.1080/02665433.2016.1185959>.
- 6) Annunziata S. e Lees, L. (2016), Resistance to displacement in Southern European cities during austerity gentrification, *Sociological Research Online*, vol 21, issue 3, pp. 1-8. DOI: <https://doi.org/10.5153/sro.4033>.

*Capitoli di libro*

- 7) Annunziata S. and Rivas C. (2018), "Resistance to gentrification and displacement" in *Handbook of Gentrification Studies*, a cura di Loretta Lees and Martin Philips, Edward Elgar Publishing, Cheltenham. ISBN: 978 1 78536 173 9.
- 8) Annunziata S. (2018), "Learning throughout comparison: exploring gentrifying neighborhoods as political spaces in Rome e New York City" in *New Developments in Southern European Housing*, a cura di E. Bargelli, T. Heitkamp, Pisa University Press. ISBN: 978 88 6741 864 0.
- 9) Annunziata S. (2016), "Paesaggi della contraddizione, l'approccio relazionale allo studio del quartiere gentrificato" in *Esplorazioni urbanistiche dello spazio pubblico* a cura di Berruti Gilda, INU edizioni. ISBN: 978 88 7603 149 6.

- 10) Annunziata S. (2015), "A quale titolo (di godimento)? Note per una politica dell'affitto in Italia" in *Città tra sviluppo e declino. Una Agenda urbana per l'Italia* a cura di Antonio G. Calafati, Donzelli 2015 ISBN: 9788868431419
- 11) Annunziata S. (2011), "Evolving urban citizenship and the erosion of public space in Ponte di Nona, Rome" in *Changing Places, Urbanity, Citizenship, and Ideology in the new European neighbourhoods* a cura di Cremaschi M., Eckardt F, European Urban Research Series vol.3, Techne, Amsterdam. ISBN 978-90-8594-037-1.
- 12) Annunziata S. (2009), "Urbanity and Desire: neighborhood change in contemporary economy. The case of Brooklyn", in *The new urban question. Urbanism beyond neo-liberalism*, a cura di Jurgen Rösemann, Diego Sepulveda, Lei Qu, IFOU, Delft. ISBN:978-90-78658-13-9. Il paper vince il Best Paper Award all'International Forum of Urbanism, 2009.

Data, 29 aprile, 2018

(Firma)

*Annunziata S.*

*VR*

Alessandro Coppola - Elenco Pubblicazioni Presentate

**Pubblicazioni**

- 1) Coppola A (2018). Projects of becoming in a right-sizing city. URBAN GEOGRAPHY, ISSN: 0272-3638
- 2) Coppola A, Saija L (2017). Costruire il collettivo e l'urbanità attraverso nuove forme pattizie. In: (a cura di): Curci F, Formato E, Zanfi F, Territori dell'abusivismo. Un progetto per uscire dall'Italia abusiva. ROMA.; Donzelli, ISBN: 9788868437053
- 3) Coppola A (2017). Les urbanistes, les formes émergentes d'action collective et la Nouvelle question urbaine. In: (a cura di): Mantziaras P, Milbert I, Viganò P, Inégalités Urbaines. Du projet utopique au développement durable-. GENÈVE:Metis Presses, ISBN: 9782940563241
- 4) Coppola A (2017). Inganni e fallimenti della retorica del recupero. Interpretazioni critiche delle politiche dell'abusivismo a Roma . In: (a cura di): Carta M, La Greca P, Cambiamenti dell'Urbanistica. Responsabilità e strumenti al servizio del paese. Roma, Donzelli
- 5) Coppola A (2016). Roma: la metropoli parassitaria e i suoi modi informali . In: (a cura di): Cellamare C, Fuori-raccordo: abitare l'altra Roma, Donzelli.
- 6) Coppola A (2015). Contrattare la città giusta:l'esperienza dei community benefit agreement negli Stati Uniti. URBANISTICA, ISSN: 0042-1022.
- 7) Coppola A (2015) "Citizenship by design. Cinquant'anni di politiche contro la povertà negli Usa", Acoma, Anno XXI, n.14.
- 8) Coppola A, Vanolo A (2015). Normalizing Autonomous Spaces: ongoing transformations in Christiania, Copenhagen. URBAN STUDIES, vol. 52, ISSN: 0042-0980.
- 9) Coppola A (2012). Apocalypse Town. Cronache dalla fine della civiltà urbana. Roma-Bari:Laterza.
- 10) Coppola A, Bricocoli M (2012). Sguardi oltre le retoriche. Politiche abitative a Milano. TERRITORIO, ISSN: 1825-8689.
- 11) Coppola A (2010). Esercizi di trasformazione sulla città pubblica. In: (a cura di): Bricocoli M, Savoldi P, Milano Downtown. Azione pubblica e luoghi


dell'abitare, Et Al, Milano.

12) Coppola A (2010). Miraggi dello Sviluppo nel deserto urbano. Community development e weak market cities: i casi di Detroit e Pittsburgh. ARCHIVIO DI STUDI URBANI E REGIONALI, ISSN: 0004-0177.

### **Tesi di Dottorato**

Coppola A (2009) Dalla Politica del conflitto urbano alla politica della rigenerazione urbana, Dottorato di Ricerca in Politiche Territoriali e Progetto Locale, Università di Roma III.

Milano, 1 Maggio 2018





### Elenco delle pubblicazioni presentate

1. Di Rico B., *Territori di prossimità: un contratto di fiume per la valle del Trigno*, Pescara/San Salvo, CeSAT/dierre. ISBN: 978-88-941106-2-3.
2. Di Rico B., *Elementi di pianificazione e governance del territorio*, Pescara/San Salvo, CeSAT/dierre. ISBN: 978-88-941106-0-9
3. Di Rico B., *Governo e sostenibilità delle trasformazioni territoriali*, Pescara/San Salvo, CeSAT/dierre. ISBN: 978-88-902832-0-8.
4. Di Rico B., *Valutazione Ambientale Strategica e governance del Piano comunale*, Pescara/San Salvo, CeSAT/dierre. ISBN: 978-88-902832-4-6.
5. Di Rico B., *La Valutazione Ambientale Strategica in un'area ad elevato rischio di crisi ambientale*, in Paolo De Pascali (a cura di), *Territori della governance*, p. 226-243, Milano, Franco Angeli. ISBN: 978-88-568-0268-9.
6. Di Rico B., Busca A., Fabietti V., *Una via per l'Europa: il parco dei tratturi*, Roma/San Salvo, Ministero dell'Ambiente/Dierre. ISBN: 978-88-902832-9-1.
7. Di Rico B., *The Italian experience*, in AA.VV., *Virtual museum of European transhumance*, p. 12-76, Roma/San Salvo, Ministero dell'Ambiente/Dierre. ISBN: 978-88-902832-8-4.
8. Di Rico B., Fabietti V., *La VAS del PTCP di Chieti*, Urbanistica Dossier, vol. 88, p. 15-18. ISSN: 1128-8019.
9. Di Rico B., *Environmental sustainability and strategic assessment*, Pescara/San Salvo, dierre edizioni. ISBN: 88-900695-7-0.
10. Di Rico B., Busca A., Fabietti V., *La valutazione ambientale strategica del PTCP della Provincia di Chieti*, Urbanistica Dossier, vol. 79, p. 1-38. ISSN: 1128-8019.
11. Di Rico B., Busca A., *Progetti sostenibili di territorio*, Pescara/San Salvo, dierre edizioni. ISBN: 88-900695-6-2.
12. Di Rico B., *L'area dell'alto Molise come cerniera tra le grandi aree naturali*, in AA.VV., *Appennino Parco d'Europa: studi d'area di Abruzzo, Molise e Puglia*, p. 107-135. Firenze, Alinea Editrice. ISBN: 88-8125-865-X.

San Salvo, 3 maggio 2018

*h.c.*

*B*

Elenco delle pubblicazioni presentate

1. **Regeneration and social inclusion between policy and practices. The case of Pigneto, Rome.** C. Fioretti. In: Caldwell, L. and Camiletti, F. (eds) *Postmodernity and Beyond*, Legenda, 2018 (accepted, forthcoming) ISBN: 978-1-781887-17-2. Peer Reviewed
2. **Consumption and encounter in (multi)cultural quarters reflecting on London and Rome's 'Banglatowns'.** Fioretti C. & Briata P., *Urban Research & Practice* (2018) [epub ahead of print] (ISSN 1753-5069) Peer Reviewed
3. **Oltre le periferie: verso una strategia nazionale per la rigenerazione urbana.** Calvaresi C., De Leo D., Fioretti C., Ombuen S. In: *Urban@it, Il Rapporto sulle città, Le Agende Urbane delle città italiane*, Il Mulino, Bologna, 2017 (ISBN 978-88-15-26767-2)
4. **Inclusione fragile. Migrazioni nei piccoli comuni del Lazio.** Fioretti C. (ed), *UrbanisticaTre iQuaderni#11*, October-December 2016, iss. 11, year 4 (ISSN 2531-7091) Peer-Reviewed
5. **Banglatown a confronto / Spitalfields a Londra e Torpignattara a Roma.** Briata P., Fioretti C. *Ananke*, n. 77 (2016), pp. 12-24 (ISSN 1129-8219 -ISBN 978-88-98743-53-7)
6. **Rome Undergraduate Planning Workshop: A Reflexive Approach to Neighborhood Studies.** G. Smith, M. Warner, C. Fioretti and C. Meschiari, *Planning Theory and Practice*, vol.15, iss. 1 (2014), pp.9-25, (ISSN 1464-9357) Peer Reviewed
7. **Abaco degli spazi urbani dell'immigrazione.** C. Fioretti. *Crios - Critica degli ordinamenti Spaziali*, n.6 (2013), pp.47-60 (ISSN 2279-8986) Peer Reviewed
8. **Immigration and Territories: Looking beyond Social Cohesion Rhetoric.** C. Fioretti. *Journal of Landscape Studies*, vol. 3 (2010), pp. 97-104 (ISSN 1802-4416)
9. **Diversity and Interculturalism, a critique and a defence. Going through multiethnic neighbourhoods in Rome.** C. Fioretti and M. Cremaschi. In: Marconi, G. and Ostapel E. (eds) *The Intercultural City: Migration, Minorities and the Management of Diversity*, IB Tauris Publisher, London 2016 Peer Reviewed Content
10. **Il Lazio e Roma metropolitana.** C. Fioretti and M. Cremaschi. In: Balbo, M. (ed) *Migrazioni e Piccoli Comuni*, Franco Angeli, Milano, 2015 (ISBN: 9788891726728) Peer Reviewed Content
11. **Immigrazione e diversità nell'agenda urbana. Dall'Italia all'Europa.** C. Fioretti. In: Calafati, A. (ed), *Città, tra sviluppo e declino. Un'agenda urbana per l'Italia*, Donzelli, Rome 2015 (ISBN 9788868431419)
12. **Ripartire dal sociale. Per una politica nazionale di rigenerazione urbana.** C. Fioretti. *Working Papers, Rivista Online di Urban@it*, n. 1 (2015), pp.1-10 (ISSN 2465-2059)

Luogo e data ...Siviglia 25/04/2018.....

Firma

Carlootta Fioretti

h

## ELENCO NUMERATO PUBBLICAZIONI PRESENTATE PER LA VALUTAZIONE

1. Lai S., Leone F., Zoppi C. (2017) "Anthropization processes and protection of the environment: an assessment of land cover changes in Sardinia, Italy." *Sustainability*, 9(12), 2174, ISSN: 2071-1050. doi:10.3390/su9122174, edita da MDPI e composta da n. 19 pagine.  
Rivista classe A area 08; indicizzata su Scopus e Web of Science. Impact Factor: 1.789 (2016); 5-Year Impact Factor: 1.850 (2016)  
FILE: 01\_2017\_LaiLeoneZoppi\_Sustainability\_AnthropizationProcesses.pdf
2. Lai S., Leone F., Zoppi C. (2017) "Land cover changes and environmental protection: a study based on transition matrices concerning Sardinia (Italy)." *Land Use Policy*, 67, 126-150, ISSN: 0264-8377. doi:10.1016/j.landusepol.2017.05.030, edita da Elsevier e composta da n. 25 pagine.  
Rivista classe A area 08; indicizzata su Scopus e Web of Science. Impact Factor: 3.089 (2016); 5-Year Impact Factor: 3.527  
FILE: 02\_2017\_LaiLeoneZoppi\_LUP\_LandcoverChanges.pdf
3. Lai S., Zoppi C. (2017). "The influence of Natura 2000 sites on land-taking processes at the regional level: an empirical analysis concerning Sardinia (Italy)." *Sustainability*, 9(2), 259, ISSN: 2071-1050. doi: 10.3390/su9020259, edita da MDPI e composta da n. 26 pagine.  
Rivista indicizzata su Scopus e Web of Science. Impact Factor: 1.789 (2016) ; 5-Year Impact Factor: 1.850 (2016)  
FILE: 03\_2017\_LaiZoppi\_Sustainability\_InfluenceNatura2000.pdf
4. Lai S., Leone F. (2017) "Bridging Biodiversity Conservation Objectives with Landscape Planning through Green Infrastructures. A Case Study from Sardinia, Italy." In: Gervasi O. et al. (Eds.) *17th International Conference on Computational Science and Its Applications (ICCSA 2017) – Lecture Notes in Computer Sciences Series. (LNCS, vol. 10409)*, pp. 456-472. Print ISBN: 978-3-319-62406-8. Online ISBN: 978-3-319-62407-5. doi:10.1007/978-3-319-62407-5\_39. Editore: Springer. Estratto composto da n. 19 pagine.  
FILE: 04\_2017\_LaiLeone\_ICCSA\_BiodiversityConservation.pdf
5. Lai S., Lombardini G. (2016). "Regional drivers of land take: a comparative analysis in two Italian regions." *Land Use Policy*, 56, p. 262-273, ISSN: 0264-8377. doi:10.1016/j.landusepol.2016.05.003. edita da Elsevier e composta da n. 12 pagine.  
Rivista classe A area 08; indicizzata su Scopus e Web of Science. Impact Factor: 3.089 (2016); 5-Year Impact Factor: 3.527  
FILE: 05\_2016\_LaiLombardini\_LUP\_RegionalDriversLandTake.pdf
6. Lai S. (2016). I servizi ecosistemici: uno strumento per le questioni di sostenibilità nel piano, In: Lombardini G. *Visioni della sostenibilità. Politiche ambientali e strumenti di valutazione*. pp.231-248, Milan (Italy): Franco Angeli, ISBN: 978-88-917-5076-1. Estratto di n. 26 pagine.  
FILE: 06\_2016\_Lai\_ServiziEcosistemici\_InLibro\_LombardiniFA.pdf
7. Zoppi C., Lai S. (2015). "Determinants of land take at the regional scale: A study concerning Sardinia (Italy)." *Environmental Impact Assessment Review*, 55, p. 1-10, ISSN: 0195-9255. doi:10.1016/j.eiar.2015.06.002. edita da Elsevier e composta da n. 10 pagine.

Rivista classe A area 08; Indicizzata su Scopus e Web of Science. Impact Factor: 3.094 (2016); 5-Year Impact Factor: 3.483

FILE: 07\_2015\_ZoppiLai\_EIAR\_Determinantslandtake.pdf

8. Zoppi C., Argiolas M, Lai S. (2015). "Factors influencing the value of houses: Estimates for the city of Cagliari, Italy." *Land Use Policy*, 42; p. 367-380, ISSN: 0264-8377. doi:10.1016/j.landusepol.2014.08.012 edita da Elsevier e composta da n. 14 pagine.

Rivista classe A area 08; Indicizzata su Scopus e Web of Science. Impact Factor: 3.089 (2016); 5-Year Impact Factor: 3.527

FILE: 08\_2015\_ZoppiArgiolasLai\_LUP\_housevalues.pdf

9. Zoppi C., Lai S. (2014). "Land-taking processes: An interpretive study concerning an Italian region." *Land Use Policy*, 36; p. 369-380, ISSN: 0264-8377. doi: 10.1016/j.landusepol.2013.09.011 edita da Elsevier e composta da n. 12 pagine.

Rivista classe A area 08; Indicizzata su Scopus e Web of Science. Impact Factor: 3.089 (2016); 5-Year Impact Factor: 3.527

FILE: 09\_2014\_ZoppiLai\_LUP\_Landtakingprocesses.pdf

10. Zoppi C., Lai S. (2013). "Differentials in the regional operational program expenditure for public services and Infrastructure in the coastal cities of Sardinia (Italy) analyzed in the ruling context of the Regional Landscape Plan." *Land Use Policy*, 30; p. 286-304, ISSN: 0264-8377. doi:10.1016/j.landusepol.2012.03.017. edita da Elsevier e composta da n. 20 pagine.

Rivista classe A area 08; indicizzata su Scopus e Web of Science. Impact Factor: 3.089 (2016); 5-Year Impact Factor: 3.527

FILE: 10\_2013\_ZoppiLai\_LUP\_Differentials\_ROPexpenditure.pdf

11. Zoppi C., Lai S. (2011). "Urban development and expenditure efficiency in the 2000?2006 regional operational program of Sardinia." *Land Use Policy*, 28; p. 472-485, ISSN: 0264-8377. doi:10.1016/j.landusepol.2010.10.001. edita da Elsevier e composta da n. 15 pagine.

Rivista classe A area 08; Indicizzata su Scopus e Web of Science. Impact Factor: 3.089 (2016); 5-Year Impact Factor: 3.527

FILE: 11\_2011\_ZoppiLai\_LUP\_UrbanDevelopment.pdf


12. Zoppi C., Lai S. (2010). "Assessment of the regional landscape plan of Sardinia (Italy): a participatory-action-research case study type." *Land Use Policy*, 27; p. 690-705, ISSN: 0264-8377. doi:10.1016/j.landusepol.2009.09.004. edita da Elsevier e composta da n. 17 pagine.

Rivista classe A area 08; Indicizzata su Scopus e Web of Science. Impact Factor: 3.089 (2016); 5-Year Impact Factor: 3.527

FILE: 12\_2010\_ZoppiLai\_LUP\_Assessment\_RLP.pdf

Cagliari, 25 aprile 2018

Sabrina Lai



## ELENCO PUBBLICAZIONI

1. Sakib N., Appiotti F., Magni F., Maragno D., Innocenti A., Gissi E., Musco F. (2018). Addressing the Passenger Transport and Accessibility Enablers for Sustainable Development. SUSTAINABILITY, p. 1-21, ISSN: 2071-1050 - Articolo in rivista
2. Magni F., Maragno D., Verones S., Musco F. (2017). Venezia Città Metropolitana climateproof. Il progetto SEAP. Alps come esempio innovativo di governance climatica locale. OFFICINA, vol. 18, p. 14-20, ISSN: 2384-9029 - Articolo in rivista
3. Reho M., Lancerini E., Magni F., (2016). Paesaggi delle acque. Un percorso formativo. Il poligrafo Editore, Padova, ISBN 978-88-7115-934-8 - Curatela
4. Musco F., Magni F., Maragno D., Innocenti A., Negretto V. (2016). Padova Resiliente. Linee guida per la costruzione del piano di adattamento al cambiamento climatico. Corla Editore. ISBN: 978-88-89405-31-4 - Monografia
5. Musco F., Appiotti F., Bianchi I., Dalla Fontana M., Gissi E., Lucertini G., Magni F., Maragno D. (2016). Planning and climate change: concepts, approaches, design. In: Musco F. Counteracting Urban Heat Island Effects in a Global Climate Change Scenario, vol. 1, Berlino: Springer, ISBN: 978-3-319-10424-9 - Contributo in volume (Capitolo o Saggio)
6. Musco F., Fregolent L., Magni F., Maragno D., Ferro D. (2016). Mitigation of and Adaptation to UHI Phenomena: The Padua Case Study in , Musco F. (2016) Counteracting Urban Heat Island Effects in a Global Climate Change Scenario, Springer - Verlag, New York., ISBN: 978-3-319-10424-9 Contributo in volume (Capitolo o Saggio)
7. Musco F., Fregolent L., Magni F., Maragno D., Ferro D. (2014). Calmierare gli impatti del fenomeno delle isole di calore urbano con la pianificazione urbanistica: esiti e applicazioni del progetto UHI (Central Europe) in Veneto. In: Gaudioso, D., Giordano F., Taurino E. Focus su Le città e la sfida dei cambiamenti climatici - Qualità dell'Ambiente Urbano X Rapporto, p. 265-274, Roma: ISPRA - Istituto Superiore per la Protezione e la Ricerca Ambientale, ISBN: 9788844806866 - Contributo in volume (Capitolo o Saggio)
8. Magni F., Musco F. (2014). Governance locale per la mitigazione al cambiamento climatico: il Patto dei Sindaci. In: Musco F., Zanchini E. Il clima cambia le città. Strategie di adattamento e mitigazione nella pianificazione urbanistica. p. 115-133, Milano: Franco Angeli, ISBN: 9788820487232 - Contributo in volume (Capitolo o Saggio)
9. Musco F., Garramone V., Maragno D., Magni F., Gissi E., Gattolin M., Pastore A. (2015). Le agende urbane, le reti degli stakeholders ed un decalogo per il governo metropolitano. L'esercizio di Smart City di Venezia Città Metropolitana. URBANISTICA INFORMAZIONI, vol. 263, ISSN: 0392-5005 - Articolo in rivista
10. Maragno D., Magni F., Dalla Fontana M., Appiotti F. (2014). Towards the Metropolitan City: adaptation strategies to climate change using new technologies in E-Governance and Spatial Planning Decision - Making, ECTP-CEU young planners ebook, ISBN: Contributo in volume (Capitolo o Saggio)
11. Magni F., (2014). Forma urbana ed energia: verso una progettazione bioclimatica per la riduzione di consumi e temperature in Musco F., Fregolent L., (2014), Pianificazione urbanistica e clima urbano. Manuale per la riduzione dei fenomeni di isola di calore urbano, Il Poligrafo, Padova. ISBN: 978-88-7115-867-9 Contributo in volume (Capitolo o Saggio)
12. Musco F., Magni F., (2014). Mitigazione ed Adattamento: le sfide poste alla pianificazione del territorio in Musco F., Fregolent L., (2014), Pianificazione urbanistica e clima urbano. Manuale per la riduzione dei fenomeni di isola di calore urbano, Il Poligrafo, Padova. ISBN: 978-88-7115-867-9 Contributo in volume (Capitolo o Saggio)

## TESI DI DOTTORATO

Magni F., (2016), Verso una città *Climate Proof*. Strumenti e politiche innovative per il governo del territorio. Relatore Prof. Francesco Musco (IUAV) - Correlatori: prof. Francesc Munoz (Universitat Autònoma de Barcelona) prof. Franco Montalto (Drexel University of Philadelphia)

Luogo e data 02/05/2018

Firma

  
..... 



**DICHIARAZIONI SOSTITUTIVE DI CERTIFICAZIONI**  
(art. 46 D.P.R. n.445/2000)

**DICHIARAZIONI SOSTITUTIVE DELL'ATTO DI NOTORIETA'**  
(art. 19 e 47 D.P.R. n.445/2000)

Il sottoscritto

**COGNOME Marconi**  
(per le donne indicare il cognome da nubile)


**NOME Giovanna**

consapevole che le dichiarazioni mendaci sono punite ai sensi del Codice penale e delle leggi speciali in materia

**DICHIARA:**

A) Che le pubblicazioni e tesi di dottorato qui di seguito elencate e allegate alla domanda sono conformi agli originali

- 1) G. Marconi (2016), "CITTÀ LUNGO LE ROTTE DEI MIGRANTI. Il discorso sul transito e il non governo dell'immigrazione a Istanbul e Tijuana", Milano: FrancoAngeli (isbn 9788891741646)
- 2) G. Marconi (2016), *The intercultural city: exploring an elusive idea*, in G. Marconi, E. Ostanel (a cura di), "The Intercultural City: Migration, Minorities and the Management of Diversity", London: IB-Tauris, pp. 1-21 (isbn 9781784532574)
- 3) G. Marconi (2016), *Piccoli comuni, multiculturalità e governo delle differenze*, in Urban@it (a cura di) "Rapporto sulle città: Metropoli attraverso la crisi", Bologna: il Mulino, pp. 61-76 (isbn 9788815260772)
- 4) G. Marconi (2015), "Il governo dell'immigrazione nei piccoli comuni", Crios, Critica degli Ordinamenti Spaziali, Vol.10, pp. 32-42 (isbn 9788843075881)
- 5) G. Marconi, Marzadro, M. (2015), "L'abitare urbano al plurale: immigrazione e questione casa", in Archivio di Studi Urbani e Regionali, Vol.114, pp. 5-25
- 6) G. Marconi (2014), *Governo Urbano e Immigrazione*, in Fregolent L., Savino M. (a cura di) "Città e Politiche in tempo di crisi", Milano: Franco Angeli, pp. 273-283 (isbn: 9788820450762)
- 7) G. Marconi (2013), *Border land Italy*. In M. Balbo, A. İçduygu, J. P. Serrano (a cura di), "Countries of migrants, cities of migrants: Italy, Spain, Turkey", Istanbul: Isis Press, pp. 29-55. (isbn 9789754284744)
- 8) G. Marconi (2013), *Urban Impacts of the Discourse on 'Transit Migration': A comparison between Tijuana in Mexico and Istanbul in Turkey*, in Bandieramonte V., Cavalieri C., Guida I., Rashidzadeh K. (a cura di), "The next urban question", Roma: Officina Edizioni, pp. 160-175 (isbn 9788860491220)
- 9) G. Marconi (2011), *Ciudades de tránsito, guardianes del primer mundo - entre desafíos, contradicciones y compromisos*, in A. Malamud, F. Carrillo Flórez (a cura di), "Migrações, Coesão Social e Governação. Perspectivas Euro-Latino-Americanas", Lisboa: ICS Imprensa de Ciências Sociais, pp. 71-98 (isbn 9789726712701)
- 10) G. Marconi (2010), *Not just passing through: International Migrants In Cities Of 'Transit Countries'*. SSIIM Paper Series No.6, Venezia: SSIIM Unesco Chair/Università Iuav di Venezia, pp. 5-32 (isbn: 9788887697551)





- 11) M. Balbo, G. Marconi (2006), *International Migration, Diversity and Urban Governance in Cities of the South*, HABITAT INTERNATIONAL, Vol. 30, Issue 3, pp. 706-715. (Issn: 0197-3975)
- 12) G. Marconi (2006), "L'immigrazione Internazionale nelle Città dei Paesi in via di Sviluppo", ARCHIVIO DI STUDI URBANI E REGIONALI, N.87, pp. 67-83 (Issn: 0004-0177)
- 13) G. Marconi (2012), DIVIETO DI TRANSITO! L'immigrazione negata di Istanbul e Tijuana, Tesi di Dottorato in Pianificazione Territoriale e Politiche Pubbliche del Territorio (XXII Ciclo), Università Iuav di Venezia

B) che il proprio contributo alla pubblicazione N. 11

M. Balbo, G. Marconi (2006), *International Migration, Diversity and Urban Governance in Cities of the South*, in HABITAT INTERNATIONAL Vol. 30 Issue 3, pag. 706:715. (Issn: 0197-3975)

consiste nei seguenti paragrafi (sottoparagrafi inclusi):

- Abstract (p. 706)
- The urban character of international migration (p.708-709)
- What we know (p. 709-710)
- Many, often conflicting issues (p.711-714)

Lugogo e data Venezia, 24/04/2018

il dichiarante





## Marco Mareggi

### Elenco pubblicazioni scientifiche allegate (max 12)

DICHIARAZIONE SOSTITUTIVA DI CERTIFICAZIONE e/o di NOTORIETA'  
ai sensi degli artt. 46 e 47 del D.P.R. n. 445 del 28 dicembre 2000

Il sottoscritto **Marco Mareggi**,  
1965, residente a Piacenza

dichiarazioni mendaci sono punite ai sensi del Codice penale e delle leggi speciali in materia

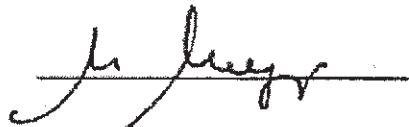
io  
le

#### DICHIARA

che tutte le pubblicazioni di seguito elencate, contenute in copia .PDF negli allegati trasmessi via PEC, sono conformi agli originali:

- 3\_01. M. Mareggi (2017), «Attore pubblico e aree pubbliche conducono ad un'azione pubblica in urbanistica? Possibilità e regole per un'area militare», in Aa.Vv., Atti della XX Conferenza nazionale. *Urbanistica è/e azione pubblica. La responsabilità della proposta*. Roma 12-14 giugno 2017, Planum Publisher, Roma Milano, pp. 917-925. ISBN 9788899237127.
- 3\_02. M. Mareggi (2017), «Territori fragili e comunità d'intenti. Opportunità per l'Appennino», in *Città in controluce*, n. 29/30, pp. 60-82. ISSN 2388-4053.
- 3\_03. M. Mareggi (2016), «A window on Brazilian Cities. When Changes are Evident to the Eyes / Uma janela sobre as cidades do Brasil. Quando as alterações são evidentes / Una finestra sulle città del Brasile. Quando i cambiamenti sono evidenti sotto gli occhi», *Planum. The Journal of Urbanism*, n. 32, vol. I, ISSN: 1723-0993.
- 3\_04. M. Mareggi (2015), «Dalla vita quotidiana tattiche per amministrare servizi», in *Città in controluce*, n. 26-27, p. 136-151. ISBN 88-7503-184-8.
- 3\_05. M. Mareggi, C. Merlini (2014), «Il 'rumore di fondo' è una cosa seria / 'Background noise' is a serious thing», *Urbanistica*, n. 152, p. 97-104. ISSN: 0042-1022.
- 3\_06. M. Mareggi (2014), «Innovazioni concrete testate e abbandonate», Aa.Vv., Atti della XVII Conferenza nazionale. *L'urbanistica italiana nel mondo*. Milano 15-16 maggio 2014, Planum Publisher, Rome Milan, pp 495-501. 2. ISBN: 9788899237004.
- 3\_07. M. Mareggi (2013), «Urban rhythms in the contemporary city», in D. Henkel et al., *Space-Time Design of the Public City*, Springer, London-New York, p. 3-20. ISBN: 978-94-007-6424-8; ISBN-13: 978-94-007-6425-5 (eBook); DOI 10.1007/978-94-007-6425-5.
- 3\_08. M. Mareggi (2011), *Ritmi urbani*, Maggioli, Santarcangelo di Romagna (RN), p. 218. ISBN 88-387-6065-9.
- 3\_09. M. Mareggi (2008), «Great number of actors in different theatres», in Aa.Vv., *Learning cities in a knowledge based society*, Maggioli, Santarcangelo di Romagna (RN), p. 111 e CD. ISBN 88-387-4313-4.
- 3\_10. M. Mareggi (2002), «Innovation in Urban Policy: the Experience of Italian Urban Time Policies», *Planning theory & practices*, vol. 3, n. 2, p. 173-194. ISSN: 1464-9357. DOI: 10.1080/14649350220150053.
- 3\_11. M. Mareggi (2002), «Coprogettazione: costruzione collettiva di azioni di governo della città nelle politiche temporali urbane», *Territorio*, n. 22, p. 152-165. ISSN: 1825-8689.
- 3\_12. M. Mareggi (2000), *Le politiche temporali urbane in Italia*, Alinea, Florence, p. 252. ISBN 88-8125-455-7.

Piacenza 30 aprile 2018




## CURRICULUM VITAE ACCADEMICO

### DR. SANDRA ANNUNZIATA

#### ABILITAZIONE SCIENTIFICA NAZIONALE

Sandra Annunziata ottiene Abilitazione Scientifica Nazionale per professore di seconda fascia per il settore concorsuale 08/F1 nella tornata del 2012.

#### FORMAZIONE

2014-2016, segue con attestato di partecipazione corsi di formazione post dottorale avanzata per ricercatori nelle scienze sociali e nella ricerca applicata presso *University of Leicester*.

- *Filosofia e disegno della ricerca sociale (2014)*
- *Storia Orale, tecniche di registrazione e catalogazione dei dati (2014)*
- *Competenze e tecniche per lo svolgimento di interviste in profondità (2015)*
- *Approfondimenti metodologici per l'analisi degli impatti di policy, impatti sociali e ricerca azione (2016)*

Luglio - novembre 2008, EU-Fellowship per il corso post dottorale in *Urban Studies* sul tema '*Future Urban Research in Europe: the Ethnically Diverse City*' tenutosi presso Bauhaus Universität of Weimar. Corso post dottorale finanziato dalla Unione Europea nell'ambito dei Marie Curie Conferences and Training Courses (MSCF-CT-2004-516556).

2008, Dottorato di ricerca in Politiche Territoriali e Progetto Locale, conseguito con borsa di studio presso il Dipartimento di Studi Urbani, Università degli Studi Roma Tre, Roma.

Dicembre 2006 - luglio 2007, Visiting scholar, Graduate School of Architecture, Planning, and Preservation, Columbia University New York. Segue il corso di dottorato del prof. Robert A. Beauregard e approfondisce tematiche relative ai processi di gentrification e grassroots movements.

Settembre 2006, partecipa al workshop internazionale Do.Co.Mo.Mo., *How to preserve a housing Utopia: the documentation and sustainability of modern heritage*, Technique University, Istanbul.

2004, Laurea in Architettura, Facoltà I.U.A.V di Venezia (Laurea quinquennale D.M. 1993).

Luglio 2003, Partecipa con attestato alla Summer School, Rilievo Urbano: Materiali e Spazio Urbano, presso Università I.U.A.V. di Venezia in collaborazione con la Dortmund Universität, coordinatore prof. Cecchetto, luglio 2003.

#### BORSE, PREMI e RICOSCIMENTI

2014-2016, Marie Curie Fellow, rilasciata dall'unione europea nell'ambito FP7-PEOPLE-2013-IEF Marie-Curie Action: Intra-European fellowships for career development.

2011, Clarence Stein Award, Cornell University, College of Architecture, Art, and Planning.

2009, Premio Giovanni Ferraro per tesi di dottorato ottava edizione 2009.

2009, Best Award Paper all'IFOU, International Forum of Urbanism, Delft, Olanda, paper dal titolo "Urbanity and Desire: neighborhood change in contemporary economy", Delft, Olanda.

2008, Borsa di studio europea per frequentare il corso *Future Urban Research in Europe Training Program: The Ethnically Diverse City* tenutosi presso la Bauhaus Universität di Weimar (luglio - novembre 2008).

2004-2007, Borsa di dottorato di ricerca rilasciata dall'Università degli Studi Roma Tre per il corso di dottorato in Politiche Territoriali e Progetto Locale, Dipartimento di Studi Urbani.

2004, Premio per tesi di laurea rilasciato dal Consorzio del Basso Sebino, provincia di Brescia.

2003, Premio Nuovi Segni, indetto da Il Sole 24 Ore sul tema dell'Arte e della Committenza Pubblica.

#### **ATTIVITÀ DI RICERCA E PARTECIPAZIONE A GRUPPI DI RICERCA**

---

Ottobre 2016 - settembre 2017, **Honorary Visiting Research Fellow**, *Department of Geography, University of Leicester, UK*. Estensione del periodo di ricerca come Marie Curie Fellow per svolgere attività di ricerca e insegnamento.

Ottobre 2014 - settembre 2016, **Marie Curie Individual Fellow**, *Department of Geography, University of Leicester, UK*. Titolo del progetto: *Exploring Anti-Gentrification Practices and Policies in Southern European Cities*. La ricerca è stata finanziata dall'Unione Europea, FP7-PEOPLE-2013-IEF *Marie-Curie Action: Intra-European fellowships for career development*; Responsabile scientifico prof. Loretta Lees.

Ottobre 2013 - settembre 2014, **Assegnista di ricerca**, Dipartimento di Architettura Università degli Studi Roma Tre per lo svolgimento di attività di ricerca nell'ambito della ricerca PRIN: *Piccoli Comuni e Coesione Sociale. Politiche e pratiche urbane per l'inclusione spaziale e sociale degli immigrati*; Responsabile dell'unità di ricerca prof. Marco Cremaschi; responsabile scientifico nazionale prof. Marcello Balbo.

Aprile - settembre 2012, **Collaboratrice scientifica**, *Laboratoire de recherches sociales et politiques appliquées (RESOP)*, Università di Ginevra, per la ricerca *AGORA-Snowboarding on Swiss Islam* finanziata dal Fondo Nazionale Svizzero; responsabili prof. Marco Giugni e Elisa Banfi.

Gennaio - luglio 2011, **Visiting Scholar**, Department of City and Regional Planning, Cornell University, USA.

Settembre 2008 - ottobre 2011, **Assegnista di ricerca**, Dipartimento di Studi Urbani, Università degli Studi Roma Tre. Titolo dell'assegno: *Urbanità e conflitti nella città neoliberale. I quartieri di Roma tra pratiche sociali e trasformazioni culturali*. Referente dell'assegno prof. Marco Cremaschi.





2005-2007, collaboratrice del gruppo di ricerca della Facoltà di Architettura, Università degli Studi Roma Tre, coordinata dal prof. Marco Cremaschi sul tema "Quartieri: un'agenda di ricerca", per la ricerca PRIN "Territori della città in trasformazione: innovazione nelle descrizioni e nelle politiche" coordinatore nazionale prof. Alessandro Balducci. Per la partecipazione è stato redatto un contratto di collaborazione occasionale per lo sviluppo di uno studio di caso.

Aprile - settembre 2005, collaboratrice ricerca europea PROMT a Walking City, Facoltà di Architettura, Università degli Studi Roma Tre; responsabile del progetto prof. Lucia Martincigh. Ricerca finanziata dall'Unione Europea nel Sesto Programma Quadro. Per la partecipazione è stato redatto un contratto di collaborazione occasionale.

## ATTIVITÀ DIDATTICA

### *Professoressa a contratto*

Dal 2012 ad oggi, professoressa a contratto (visitor critics), *Cornell in Rome Program*, del *College of Architecture, Art, and Planning, Cornell University, Ithaca, USA*; titolare del corso *European Cities, Bachelor in planning*.

aa 2017/2018, professoressa a contratto, Dipartimento di Architettura, Università degli Studi di Roma Tre, titolare del modulo di **Urbanistica** nel corso **Territorio Ambiente e Paesaggio**, Laurea Specialistica in Architettura.

aa 2017/2018, professoressa a contratto, Dipartimento di Architettura, Università degli Studi di Roma Tre, titolare del modulo di **Teorie dello Spazio Urbano** per il corso **il Progetto dello Spazio Urbano**, Laurea Magistrale in Progettazione Urbana.

aa 2016/2017, professoressa a contratto, *Department of Geography, University of Leicester*; titolare del corso *Social and Cultural Geography, Bachelor in Physical and Human Geography*.

aa 2014/2015 e 2015/2016, responsabile del modulo di **Rigenerazione Urbana**, per il corso *Field work for professional geographer, Bachelor in Physical and Human Geography, University of Leicester, UK*.

aa 2013/2014, professoressa a contratto, Dipartimento di Architettura, Università degli Studi di Roma Tre, titolare del modulo di **Urbanistica** nel Laboratorio di Progettazione Urbana. Laurea Magistrale in Progettazione Urbana.

aa 2013/2012, professoressa a contratto, Dipartimento di Architettura, Università degli Studi di Roma Tre, titolare del modulo di **Progettazione Urbana** del Laboratorio di Urbanistica IM, Laurea Magistrale in Progettazione Architettonica.

Settembre 2013, **assistant professor** alla scuola estiva internazionale in *Urban Ethnography*, Dipartimento di sociologia, Università di Trento.

### *Assistente alla didattica*

aa 2012/2012, 2013/2014, assistente alla didattica per il corso **Urbanistica Applicata**, titolare Prof. Simone Ombuen, Laurea Specialistica in Architettura.

aa 2007/2008 assistente alla didattica per il corso **Teorie e Tecniche della Progettazione Urbanistica** titolare del corso prof. Marco Cremaschi, Laurea Magistrale in Progettazione Urbana.

aa 2008/2009, 2009/2010, 2010/2011, 2012/2013 assistente alla didattica per il corso **Teorie dello Spazio Urbano**; titolare del corso prof. Marco Cremaschi (Andrea Filpa nel 2011/2012), Laurea Magistrale in Progettazione Urbana.

aa 2005/2006, assistente alla didattica per il **Laboratorio di Progettazione Urbanistica** titolare del corso professor Giorgio Piccinato, Laurea Magistrale in Progettazione Urbana.

aa 2004/2005, 2005/2006, assistente alla didattica per il **Laboratorio di Urbanistica**, titolare del corso prof. Giovanni Caudo. Laurea Specialistica in Architettura.

*Nominata cultrice della materia per i corsi*

**Teorie e Tecniche della Progettazione Urbanistica** aa 2005/2006 (da prof. Marco Cremaschi)

**Urbanistica** - aa 2007/2008 (da prof. Giorgio Piccinato)

**Il progetto dello Spazio urbano** aa 2008/2009; 2009/2010; 2010/2011 (da prof. Marco Cremaschi)

*Collaborazioni a programmi di dottorato*

9-10 giugno 2016, titolare di **master class** per dottorandi in *Urban Studies* presso il Gran Sasso Science Institute, L'Aquila con la prof. Loretta Lees.

2015, membro della commissione per la **valutazione tesi di dottorato** in Politiche Territoriali e Progetto Locale ciclo XXVI, Università di Roma Tre.

2009 e 2010, **collaboratrice** per l'organizzazione di due *joint doctoral seminars* tra la Bauhaus-Universität di Weimar e la scuola dottorale in Culture e Trasformazioni della Città contemporanea, sezione Politiche Territoriali e Progetto Locale, Dipartimento di Studi Urbani, Università degli Studi di Roma Tre; responsabile scientifico prof. Marco Cremaschi.

*Supervisione di tesi*

2014, **correlatrice** tesi di laurea magistrale e membro della commissione di laurea in Progettazione Urbana, studentessa Francesca Ferlicca, relatore prof. Marco Cremaschi.

*Workshop tutor*

Ottobre 2012, **tutor** per workshop internazionale in urban design *Connecting Europe design workshop* University of Strasbourg, finanziato dal DAAD nell'ambito degli Erasmus Intensive Program con la partecipazione di Universität Stuttgart Fakultät, École Nationale Supérieure d'Architecture de Strasbourg (Ensas), Dokuz Eylul University, Università degli Studi Roma Tre.

Giugno-novembre 2006, **tutor** per workshop internazionale *Learning from City* organizzato dalla Biennale di Venezia, curato dall'arch. Francesco Garofalo, responsabile per Roma Tre prof. Giovanni Caudo.

**ATTIVITÀ DI COORDINAMENTO SCIENTIFICO E ORGANIZZAZIONE**





**Coordinamento scientifico, organizzazione seminari e workshop internazionali**

2017, coordinamento scientifico e organizzazione di workshop per l'*Institute of Citizenship Studies (InCite)* del Dipartimento di Scienze Politiche, Università di Ginevra. Titolo del workshop *Eviction and Resistance*, tenutosi al congresso internazionale *Reclaim Democracy*, Università di Basilea, 2-4 febbraio 2017.

2016, coordinamento scientifico e organizzatrice del workshop internazionale *Anti-gentrification practices in Southern European cities*, tenutosi il 24-26 ottobre 2016 presso il Dipartimento di Architettura, Università degli Studi Roma Tre in collaborazione con *University of Leicester, Department of Geography*.

Maggio 2014 - luglio 2015, consulenza scientifica in qualità di valutatore ex-ante per il Programma Operativo PON Metro (assi tematici *housing*, inclusione e innovazione sociale) per Studiare Sviluppo e Dipartimento Coesione Territoriale.

Aprile 2012 e maggio 2013, consulenza scientifica e organizzazione di due workshop in gestione del conflitto e metodi partecipativi per la *Heinrich-Böll-Stiftung*, Kiev, Ucraina.

Luglio - ottobre 2012, collaborazione e assistenza alla formazione *Long life learning* nell'ambito dell'attività di valutazione ambientale strategica, per SOGESID spa, Ministero dell'Ambiente e della Tutela del Territorio e del Mare (MATM) e Ministero delle Infrastrutture (MIT). Attività finanziata dal Programma Operativo PON Governance Azioni di Sistema (FSE) 2007-2013.

Febbraio 2009, membro della segreteria tecnico-scientifica per l'organizzazione della XIII Conferenza Società Italiana degli Urbanisti. Coordinatore scientifico Prof. Marco Cremaschi. Curatori degli atti Marco Cremaschi, Daniela De Leo e Sandra Annunziata.

Maggio 2008 - aprile 2009, coordinatrice e progettista per la consulenza svolta dal Dipartimento di Studi Urbani, Università degli Studi Roma Tre, al Piano Integrato Urbano di Sviluppo Sostenibile della città di Arezzo per l'assegnazione dei fondi strutturali per la programmazione 2007-2013. Coordinatore scientifico prof. Marco Cremaschi. Principali attività: coordinamento e progettazione del Piano; relazione e comunicazione con la committenza, attività di concertazione istituzionale e partecipazione della cittadinanza; progettazione e redazione del documento di orientamento strategico, tavole del Masterplan e relazione di fattibilità economico finanziaria.

**Attività progettuale**

Dal 2006 Iscritta all'ordine professionale degli architetti, pianificatori, paesaggisti e conservatori di Roma e Provincia.

Gennaio - settembre 2004, architetto presso Studio di Architettura Bertasa, Bergamo. Progettazione del Piano Integrato di Intervento per la riqualificazione dell'ex area industriale Honegger, Albino, Bergamo.

Febbraio 2002 - ottobre 2003, collaboratrice presso Studio di Architettura Maura Manzelle di Venezia. Progetti e concorsi dei quali si è occupata:

Masterplan Trieste Porto Vecchio, committenza Ente Porto (ruolo svolto elaborazione progettuale e cura degli elaborati di progetto).

Concorso di progettazione per la riqualificazione padiglione Ralli, ex ospedale Psichiatrico di Trieste. Terzo classificato (attività di coordinamento, redazione elaborati grafici di concorso).



- Concorso internazionale di progettazione per la riqualificazione del complesso ex-Tabacchificio Centola, Salerno (attività di coordinamento, redazione elaborati grafici di concorso).
- Giugno - settembre 2003, Concorso internazionale di progettazione per la stazione ad alta velocità di Napoli, Afragola. Progettista architetto Luigi Snozzi (ruolo svolto: cura elaborati grafici di concorso).

## **PUBBLICAZIONI**

---

### *In revisione*

Annunziata S. (in revisione), Urban displacement in Southern European cities during a time of permanent austerity. Evidence from Italy, Spain and Greece, *ACME: International Journal for Critical Geographies*, special issue *Narrating displacement: Lived experiences of urban social and spatial exclusion*.

Annunziata S. e Rivas-Alonso C. (in revisione), "Anti-gentrification practices and the every day life" in *Resistances: Between Theories and the Field* serie speciale *Resistance Studies: Critical Engagements with Power and Social Change*, curatori Sarah Murru e Abel Polese, Rowman & Littlefield International, London.

Annunziata S., Rivas-Alonso C. e Lees L. (in revisione), "Segregation, Gentrification and Social Mix", in *Companion to Wiley-Blackwell Encyclopedia of Urban and Regional Studies*, a cura di Anthony Orum, Javier Ruiz-Tagle, Serena Vicari, Wiley-Blackwell, London.

### *In stampa*

Lees L., Annunziata S., Rivas-Alonso C. (in press), "Resisting Planetary Gentrification: The Value of Survivability in the Fight to Stay Put" in *Justice and the City*, edited by Heynen N., Aiello D. Keegan C. & Luke N., Routledge, ISBN: 978-1-138-32274-5.

Annunziata S. (in press), "Pratiche e discorsi anti-sfratto a Roma in clima di austerità" in *Roma in Transizione. Governo, strategie, metabolismi e quadri di vita di una metropoli*, a cura di Coppola A. e Punziano G., Planim Publisher, Milano. ISBN 978-88-99237-13-4.

Annunziata S. (in press), "Probing the right to buy: changing forms of tenure in Garbatella, Rome" in *Iconic Planned Communities: Challenge of Change* a cura di Freestone r., Corbin Sies M. and Gournay I., University of Pennsylvania Press, Philadelphia.

### *Stampati alla data del concorso*

#### *Monografia*

Banfi E. e Annunziata S. (2013), *Snowboarding on Swiss Islam, Petit guide illustré pour découvrir l'islam en Suisse*, Editions Alphil-Presses universitaires suisses. ISBN 978-2-8399-1155-9.

#### *Curatele*

Annunziata S. e Mattiucci C. (2018) (a cura di), Austerity and (Spatial) rights, *Lo Squaderno* n. 47. ISSN 1973-9141.



Annunziata S. (2017) (a cura di), *Pratiche Anti-gentrification nelle città sud Europee*, special issue dei *Quaderni di UrbanisticaTre*, n.13. ISSN 2531-7091.

Annunziata S. e Mattiucci C. (2013) (a cura di), *Playing the city/la città in gioco*, *Lo Squaderno* n. 27, ISSN 1973-9141.

Cremaschi M., De Leo D. e Annunziata S. (a cura di), *Atti della XIII Conferenza Società Italiana degli Urbanisti, Città e crisi globale: clima, sviluppo e convivenza*, *Planum*, The European Journal of Planning on-line, 2010. ISSN 1723-0993.

#### *Articoli peer reviews*

Annunziata S. (2017), *Anti-gentrification, an anti-displacement urban (political) agenda*, *Quaderni di UrbanisticaTre*, n.13. pp. 5-9 ISSN 2531-7091.

Satitsa D. e Annunziata S. (2017), *Attempts to prevent displacement: housing policies in time of austerity in Athens and Rome*, *Quaderni di UrbanisticaTre*, n.13, pp. 51-62. ISSN 2531-7091.

Lees L., Annunziata S. e Rivas-Alonso C. (2017) *Resisting Planetary Gentrification: The Value of Survivability in the Fight to Stay Put*, *Annals of the American Association of Geographers*, 108:2, 346-355, DOI: [10.1080/24694452.2017.1365587](https://doi.org/10.1080/24694452.2017.1365587) Il paper è stato selezionato per la pubblicazione *Justice and the City* (Op. cit.).

Annunziata S. (2017), *Fare spazio all'accoglienza, note a partire dallo SPRAR di Roccagorga, Italia*, *Mondi Migranti*, vol. 1 pp. 39-56. DOI: [10.3280/MM2017-001003](https://doi.org/10.3280/MM2017-001003).

Annunziata S. (2017), *A comparison of tenurial change and privatization in two Garden City communities: Sunnyside Gardens, New York City and Garbatella, Rome*, *Planning Perspectives*, vol. 32 issue1 pp. 1-22.  
DOI: <https://doi.org/10.1080/02665433.2016.1185959>.

Annunziata S. e Lees, L. (2016), *Resistance to displacement in Southern European cities during austerity gentrification*, *Sociological Research Online*, vol 21, issue 3, pp. 1-8.  
DOI: <https://doi.org/10.5153/sro.4033>.

Annunziata S. (2016), *Aria di Montagna, processi di inclusione nei Lepini*, *Quaderni di Urbanistica Tre*, n 11. ISSN 2531-7091.

Annunziata S. Cugini, G. (2016), *Accoglienza rifugiati nei piccoli comuni montani*, *Quaderni di Urbanistica Tre*, n 11. ISSN 2531-7091.

Annunziata S. (2014), *Gentrification in Italy*, in *Changing Italian Cities: Emerging Imbalances and Conflicts*, a cura di Antonio G. Calafati, *GSSI Urban Studies-Working Papers*, n. 6, pp. 23-34. <http://dx.doi.org/10.2139/ssrn.2494225>.

Caser, U., Annunziata S. e Makarenko, A. (2013), *Collaborative Urban Design, a Promising Approach to Brownfield Recovery*. *CEGOT, Geografia e Ordenamento do Território*, vol.4, pp. 7-29. <http://dx.doi.org/10.17127/got/2013.4.001>.

Annunziata S. e Manzo L. (2013), *Desire for diversity and difference in a gentrified neighborhood in Brooklyn. A dialogue between a Planner and a Sociologist*, *Journal*

*Cambio: Cities and neighborhood undergoing transformation*, vol.III, issue 6, pp. 71-88.  
DOI: <http://dx.doi.org/10.13128/cambio-19259>.

Annunziata S. (2011). "Urbanization", voce nell' *Encyclopedia of Consumer Culture*, Dale Southerton University of Manchester, CQ Press, A Division of SAGE Publications, Washington D. C. ISBN: 9780872896017.

#### *Capitoli in libri*

Annunziata S. and Rivas C. (2018), "Resistance to gentrification and displacement" in *Handbook of Gentrification Studies*, a cura di Loretta Lees and Martin Philips, Edward Elgar Publishing, Cheltenham. ISBN: 978 1 78536 173 9.

Annunziata S. (2018), "Learning throughout comparison: exploring gentrifying neighborhoods as political spaces in Rome e New York City" in *New Developments in Southern European Housing*, a cura di E. Bargelli, T. Heitkamp, Pisa University Press. ISBN:978 88 6741 864 0.

Belotti E. e Annunziata S. (2017), "Governare l'abitare informale. Considerazioni a partire dai casi di Milano e Roma" in *Mind the Gap. Il distacco tra politiche e città. Terzo Rapporto Urban@It sulle Città*, a cura di Balducci A., De Leonardis O. e Fedeli V., Il Mulino, Bologna.

Annunziata S. (2016), "Paesaggi della contraddizione, l'approccio relazionale allo studio del quartiere gentrificato" in *Esplorazioni urbanistiche dello spazio pubblico* a cura di Berruti Gilda, INU edizioni. ISBN:978 88 7603 149 6.

Annunziata S. (2015), "A quale titolo (di godimento)? Note per una politica dell'affitto in Italia" in *Città tra sviluppo e declino. Una Agenda urbana per l'Italia* a cura di Antonio G. Calafati, Donzelli 2015 ISBN: 9788868431419

Annunziata S. Caser U., and Makarenko A. (2013), "Shaping collaboratively the future of Kiev: Frunze 35 pilot experience" in *Anthology in Urban Studies. City and Renewal*, a cura di Svitlana Shlipchenko e Vladyslav Tyminski, Alfa-Print, Kiev. ISBN 978-966-2214-38-3.

Annunziata S. (2012), "Di quale spazio pubblico abbiamo bisogno? Ripartire dalla domanda dei territori: pratiche di cittadinanza urbana in un quartiere privato a Roma" in *Tracce urbane. Alla ricerca della città* a cura di Adriano Cancellieri e Giuseppe Scandurra, Franco Angeli, Milano. 145-152 ISBN 978-88-568-4842-7.

Annunziata S. (2011), "The desire of ethnically diverse neighbourhood in Rome: the case of Pigneto in Rome. In *The Ethnically Diverse City*, Frank Eckardt and John Eade (a cura di), in Future Urban Research Series, vol. 4. Berliner Wissenschaftsverlag, ISBN 978-3-8305-1641-5.

Annunziata S. (2011), "Evolving urban citizenship and the erosion of public space in Ponte di Nona, Rome" in *Changing Places, Urbanity, Citizenship, and Ideology in the new European neighbourhoods* a cura di Cremaschi M., Eckardt F, European Urban Research Series vol.3, Techne, Amsterdam. ISBN 978-90-8594-037-1.

*10*



Annunziata S. e Cossu M. (2010), "Urbanity beyond nostalgia: discovering public life at the edge of the city of Rome" in *Suburbanization in Global Society, Research in Urban Sociology*. A cura di Marc Clapson e Ray Hutchison, Emerald Press, vol. 10, pp. 131-152. ISBN: 978-0857243478.

Annunziata S. e Tracò F. (2010), "Nuova cultura per città vivibili in *Città di Italia. Le aree urbane, tra crescita, innovazione ed emergenze*, a cura di Walter Tortorella, Il Mulino, Bologna. ISBN:978-88-15.13449-3.

Annunziata S. e Santaniello F. (2010), "Oltre il bando? Il PIUSS di Arezzo come possibile innesco per una governance plurale della città" in *'Dentro' i luoghi. Vol. 2: riflessioni ed esplorazioni gloali*, a cura di M. Marengo, R. Lisi, Pacini, Pisa. ISBN:79888-6315-237-1.

Annunziata S. (2009), "Urbanity and Desire: neighborhood change in contemporary economy. The case of Brooklyn", in *The new urban question. Urbanism beyond neo-liberalism*, a cura di Jurgen Rösemann, Diego Sepulveda, Lei Qu, IFOU, Delft. ISBN:978-90-78658-13-9.

Annunziata S. (2009), "La desiderabilità dei quartieri popolari, il caso studio Fort Greene Brooklyn", in *Città del mondo, Quaderni del dipartimento di studi urbani n. 1*, a cura di Giorgio Piccinato, Quodlibet, ISBN:978-88-7462-283-2.

Annunziata S. (2008), "Roma, San Lorenzo tra realtà e immaginario" in *Tracce di Quartiere; il Legame sociale nella città che cambia*, a cura di Marco Cremaschi, Franco Angeli, Milano. ISBN:9788856802856.

Annunziata S. (2008), "Urbanità e Desiderio" in *Tracce di Quartiere. il Legame sociale nella città che cambia*, a cura di Marco Cremaschi, Franco Angeli, Milano. ISBN:9788856802856.

Annunziata S. (2007), "Se tutto fosse gentrification? Possibilità e limiti di una categoria descrittiva" in *I territori della città in trasformazione: tattiche e percorsi di ricerca*, a cura di Alessandro Balducci e Valeria Fedeli, Franco Angeli, Milano, ISBN:9788846490766.

Annunziata S. (2007), "Oltre la gentrification", in *Città e azione pubblica, riformismo al plurale*, a cura di A. Lanzani e S. Moroni, Carocci, Roma, ISBN:9788843042241.

#### *Lecture commentate*

Annunziata S. (2015), Renewing housing in Europe in <http://councilforeuropeanstudies.org>

Annunziata S. (2011), Scheda Libro: Michael Herzfeld, Evicted from the eternity. *Etnografia e ricerca qualitativa*. 3: 469-470.

Annunziata, S. (2014), Ribalta e retroscena del boom edilizio, in *(ibidem) Le letture di Planum n.2/2014, Planum The Journal of Urbanism*, Supplemento al n.28, vol I/2014.

#### *Atti di convegno*

Annunziata S. (2017), Una finestra di policy in clima di austerità permanente: imparare dalle piattaforme anti sfratto. Roma, Madrid, Atene a confronto, in *Atti della XX Conferenza Nazionale SIU. Urbanistica e/è azione pubblica*, a cura di AA.VV. Roma 12-14 giugno 2017, Planum Publisher, Roma-Milano. ISBN 9788899237127.

- Annunziata S. e Fioretti C. (2015),** Casa e immigrazione nei piccoli comuni, tra inclusione abitativa e sviluppo locale, in *Atti della XVIII Conferenza Nazionale SIU. Italia '45-'45. Radici, Condizioni, Prospettive*, a cura di AA.VV. Venezia 11-13 giugno 2015, Planum Publisher, Roma-Milano. ISBN 9788899237042.
- Annunziata S. (2014),** European urbanism a la carte: esperienze pilota di partecipazione a Kiev Ucraina in *Atti della XVII Conferenza Nazionale SIU. L'urbanistica italiana nel mondo*, a cura di AA. VV, Milano 15-16 maggio 2014, Planum Publisher, Roma Milano 2014, ISBN 9788899237004.
- Battaglini E e Annunziata S. (2013),** Territoriality and Urban Policies, Addressing territorial complexity, *Atti del 9° Congresso Internazionale Città e Territorio Virtuale*, Dipartimento di Architettura dell'Università Roma Tre, Roma 2-4 ottobre, ISBN: 978-88-97524-15-1
- Annunziata S. e Violante A. (2011),** "Rome-Model: rising and fall of an hybrid neo-liberal paradigm in Southern Europe" presentato alla sezione *The end of neoliberalism*, alla conferenza internazionale RC21: *The struggle to belong*, Amsterdam 4-8 luglio, 2011, Atti disponibili on-line.
- Cremaschi M. e Annunziata S. (2011),** "Strategie vs. strateghi: una riflessione a partire dall'esperienza del Piano Integrato Urbano Sostenibile della città di Arezzo", *Atti della XIV Conferenza Nazionale Società Italiana degli Urbanisti. Abitare l'Italia. Territori, economie, disuguaglianze*, Torino, 24-26 marzo 201, Planum, *The European Journal of Planning on-line*, ISSN 1723-0993,
- Annunziata, S. e Cossu, M (2010),** "Roma oltre il Piano: forme di urbanità per la città contemporanea", *Atti della XIII Conferenza Nazionale SIU, Città e Crisi: clima, sviluppo e convivenza*, Roma 28-29 febbraio, Planum, *The European Journal of Planning on-line*, ISSN 1723-0993.
- Annunziata, S., Cossu M. e Faraone C., (2010)** Living on the edge: in - between spaces and urban performances in Rome, *Atti della conferenza PLIC Public Life in the In-between city ITT Israel Institute of Technology*, Haifa, Israele, giugno 2010, ISBN:978-965-91138-4-2.

*Riviste scientifiche e rapporti di ricerca*

- Annunziata S. e Fioretti C. (2015),** "Elementi di integrazione"; "Il mercato immobiliare, comportamenti e strategie nell'acquisto e affitto di case"; "La crisi e l'impatto sugli immigrati" in *Geografie dell'immigrazione nel Lazio, Geografie, Attori, Politiche*, Rapporto di Ricerca PRIN "Piccoli comuni e coesione sociale: politiche e pratiche urbane per l'inclusione sociale e spaziale degli immigrati" a cura di Fioretti, C., *SSIIM Paper Series*, pp. 15-23, ISBN 978-88-99243-02-9
- Annunziata S. (2015),** "Immigrazione nei Comuni Montani del Lazio", in *Geografie dell'immigrazione nel Lazio, Geografie, Attori, Politiche*, Rapporto di Ricerca PRIN "Piccoli comuni e coesione sociale: politiche e pratiche urbane per l'inclusione sociale e spaziale degli immigrati" a cura di Fioretti, C. *SSIIM Paper Series*, pp. 52-57, ISBN 978-88-99243-02-9



Annunziata S. e Rossen I. (2013), Gaming gentrification an explorative device for urban policy making Playng the city/la città in gioco, *Lo Squaderno* vol. 27, gennaio 2013, ISSN 1973-9141

Annunziata S. (2012), Detroit le priorità del Work Project, in *Urbanistica Informazioni* n. 24, ISSN:03925005.

Annunziata S. (2012), La creatività nei quartieri, un fatto ordinario e non spettacolare. Implicazioni dell'istituzione di un distretto culturale in un quartiere di Brooklyn, in *Tafterjournal. Esperienze e strumenti per cultura e territorio*, n. 13, 2009 ISSN 1723-0993.

Annunziata S. (2010), Desiring neighborhoods The case of Pigneto in Rome, *LoSquaderno, The value of places*, vol. 18, ISSN: 1973-9141.

Annunziata S. (2008), Downtown Brooklyn: tra Grandi Progetti e Micropratiche, in *Urbanistica Informazioni* n. 220, ISSN:03925005.

Annunziata S. (2008), *Gentrification non è Rigenerazione Urbana*, in *Urbanistica Informazioni* n.197, ISSN:03925005.

Annunziata S. (2007), Giù le mani dall'*affordable housing*. Forme di resistenza alla selettività urbana a Manhattan, *Urbanisticatre*, ISSN: 1973-9702.

#### *Tesi di dottorato*

Annunziata S. (2008), *Un quartiere chiamato desiderio: la transizione dei quartieri popolari in due casi studio, Roma e Brooklyn* dissertazione di dottorato del XX ciclo della Scuola Dottorale Cultura e trasformazione della città - Sezione Politiche Territoriali e Progetto Locale, Dipartimento di Studi Urbani, Università Roma Tre. Tesi discussa il 26 giugno 2008 con valutazione della commissione Ottima. La tesi ha conseguito il premio Giovanni Ferraro edizione del 2009.

### **PARTECIPAZIONE E CONFERENZE NAZIONALI E INTERNAZIONALI**

#### *In qualità di moderatrice/coordinatrice di sessione*

Coordinatrice di sessione, XXI Conferenza Nazionale SIU, Confini, Movimenti, luoghi. Politiche e progetti per città e territori in transizione. Università degli Studi di Firenze, 6-8 giugno 2018, Firenze.

Moderatrice di sessione al workshop *Eviction and Resistance*, congresso internazionale *Reclaim Democracy*, Università di Basilea, 2-4 febbraio 2017, Basilea.

Panelist di sessione *Practices of Gentrification*, alla Conferenza Internazionale *Association of American Geographers*, 29 marzo - 4 aprile 2016, San Francisco, USA.

Moderatore di sessione *Gentrification nexus thinking in gentrification studies* alla Conferenza Internazionale *IRG BRS International Geographical Conference*, 30 agosto - 2 settembre 2016, Londra.



Coordinatrice di sessione, 9° Congresso internazionale "Città e Territorio Virtuale, Città Memoria e Gente, Dipartimento di Architettura, Università degli Studi Roma Tre, 2-4, ottobre 2013, Roma.

**Partecipazione a seminari su invito**

Intervento dal titolo *Anti gentrification practices in Southern European cities*, seminario internazionale *Speculative Architectural Materialism*, Dipartimento di Architettura, Università degli Studi Roma Tre in collaborazione con Bartlett School of Architecture and Planning 26-27 aprile 2018, Roma.

Intervento dal titolo *Regimes of expulsion in Southern European cities*, al congresso *Reclaim Democracy*, Università di Basilea, 2-4 febbraio 2017, Basilea

Intervento dal titolo *Refugees crisis and austerity. Challenges for Europe* presso la Michigan State University, 15 maggio 2017, Roma.

Intervento dal titolo *Gentrification resistance in Rome, Madrid and Athens* alla conferenza *Políticas Urbana Y Modalidades de la Acción Pública Local en e España*, organizzata dall'École des hautes études Hispaniques et ibériques, École Française de Rome, Université Paris Est Marne-la-Vallée tenutasi presso l'École des hautes études Hispaniques et ibériques, 21-23 maggio 2017, Madrid.

Intervento dal titolo *Gentrification resistance in Madrid, Rome and Athens during austerity: challenges and opportunities* al workshop *Kosmos: Universal Gentrification? Conception Challenges of Comparative Urbanism*, Humboldt University, Department of Social Sciences, 14-16 ottobre 2016, Berlino.

Intervento dal titolo *The challenge of comparative urbanism: what is lost in translation when looking at gentrifying neighbourhoods in Rome and Brooklyn* all'Urban Salon presso UCL, of London 19 gennaio, 2016, Londra.

Intervento dal titolo *Southern European Cities in Times of Austerity. Toward an anti-displacement paradigm: the rise of anti-eviction discourses and practices in Madrid, Athens and Rome*, seminario tenutosi presso la Scuola Francese di Atene, 18 aprile 2016, Atene.

Intervento su invito *Anti-gentrification practices in Southern European cities*, Dipartimento di sociologia e scienze politiche, Universidad Complutense de Madrid, 1 dicembre 2015.

Intervento dal titolo *Toward and anti-displacement paradigm for Southern Europe*, seminario presso l'Università Autonoma de Madrid con la rete Contested Cities, 26 ottobre 2015, Madrid.

Intervento dal titolo *When Gentrification is lost in translation: consideration from popular neighborhood in Rome* al seminario internazionale *South of the North? Segregation in Southern European Cities* tenutosi alla École Française de Rome. 8-9 giugno 2015, Roma.

Intervento dal titolo *Gentrification in Rome* presso il Center for Urban History, University of Leicester, 15 dicembre 2015, Leicester, UK.



Intervento dal titolo *Storia di una tesi*, nell'ambito di *Storie di Tesi. Seconda giornata nazionale sulla metodologia della ricerca*, Dipartimento di Pianificazione, Design, Tecnologia dell'architettura, La Sapienza, 31 marzo 2014, Roma.

Intervento dal titolo *Neighbourhood myth from USA and Italy* al seminario interdipartimentale *Il mito dell'individuo. Individualismi europei ed americani tra filosofia e urbanistica*, Università di Roma Tre, 28 febbraio 2014, Roma

Intervento dal titolo *Changing tenure of an historical Garden Cities, Garbatella in Rome*, seminario presso Cornell University College of Architecture, Arts, and Planning, 3 maggio 2011, Ithaca, NEW YORK, USA.

Intervento dal titolo *Exploring tenure changes: the case of two historic garden cities, Garbatella (Rome) and Sunnyside (New York)* alla summer school *Preserving Stein Communities*, organizzata dalla School of Architecture, Planning, and Preservation, University of Maryland 4-5 giugno 2011, Maryland, USA.

Intervento dal titolo *PIUSS of Arezzo – integration of projects focused on local development* al convegno *Arezzo Urbact, Thematic Network CityRegion.Net*, 17-18 giugno 2010, Comune di Arezzo.

#### *Partecipazione a conferenze su selezione*

Paper "Una finestra di policy in clima di austerità permanente: imparare dalle piattaforme antisfratto. Roma, Atene e Madrid a confronto" **XX Conferenza della Società Italiana degli Urbanisti**, Roma, 12-14 giugno, 2017.

Paper "Sfratto e antisfratto a Roma in clima di austerità", per la conferenza *Roma In Transizione*, **Gran Sasso Science Institute**, L'Aquila, 3-4 aprile 2017.

Paper "Gentrification resistance beyond theory and practices" alla conferenza internazionale *Resistances beyond theory and practices*, **Libre Université de Bruxelles**, Bruxelles, 14-15 dicembre 2016.

Paper con Clara Rivas "Displacement resistance practices in southern European cities" **Contested City International Conference**, 4-8 luglio 2016, Madrid.

Paper "Exploring anti-eviction practices in Madrid, Rome and Athens during austerity: challenges and opportunities for gentrification resistance", **IRG BRS International Geographical Conference**, 30 agosto 2 settembre, Londra.

Paper "Urban displacement in Southern European cities during a time of permanent austerity. A comparison among Italy, Spain and Greece" conferenza internazionale **AAG, Association of American geographers**, 29 marzo - 4 aprile, San Francisco.

Paper con Carlotta Fioretti "Casa e immigrazione nei piccoli comuni, tra inclusione abitativa e sviluppo locale", **XVII Conferenza della Società Italiana degli Urbanisti**, Venezia, 11-13 giugno 2015.

Paper, "A quale titolo (di godimento)? Appunti per una politica dell'affitto in Italia", conferenza *Una Agenda Urbana per l'Italia*, **Gran Sasso Science Institute**, L'Aquila, 28-29 maggio 2014.

Paper "Gentrification in Italy" alla conferenza *The Changing Italian Cities: Emerging Imbalances and Conflicts*, **Gran Sasso Science Institute**, L'Aquila, 10-11 dicembre 2013.



Paper "The relevance of anti-eviction practices for housing policies in time of scarcity: a map from classic experience to the 2008 post economic crisis; **International network of Urban Research and Action**, Atene, 1 – 6 settembre 2015.

Paper "The theoretical implication of an anti-gentrification paradigm: from classics struggles to southern European housing crisis", **European network of Housing Research**, Lisbona, 28 giugno 2 luglio, 2015.

Paper Exploring incidents of ownership", **AESOP**, 2014 Cities from control to co-evolution Utrecht 8-14 luglio 2014.

Paper con Marco Cremaschi "Strategie vs. strateghi: una riflessione a partire dall'esperienza del Piano Integrato Urbano Sostenibile della città di Arezzo" alla **XIV Conferenza SIU Abitare l'Italia**, Torino, 24-26 marzo 2011.

Paper con Alberto Violante, "Rome-Model: rising and fall of an hybrid neo-liberal paradigm in Southern Europe" paper presentato **The end of neoliberalism, RC21: The struggle to belong**, Amsterdam 4-8 luglio, 2011.

Paper con Mara Cossu "Roma Oltre il Piano: forma di urbanità nella città contemporanea", alla **XIII Conferenza Nazionale della Società Nazionale degli Urbanisti**, sul tema Città e Crisi Globale, clima sviluppo e convivenza, Roma, Università di Roma Tre, Roma, 26-28 febbraio 2010.

Paper e video con Mara Cossu e Claudia Faraone "Living on the edge: in-between spaces and urban performances in Rome", alla conferenza internazionale **PLIC Public Life in the In-between city**, ITT Israel Institute of Technology, Haifa, Israel, 6-10 giugno, 2010.

Paper "Urbanity and Desire: neighbourhood change in contemporary economy. The case of Brooklyn", **International Forum of Urbanism**, Delft, 26-28 novembre 2009.

Paper "The desire of ethnically diverse neighbourhood in Rome: the case of Pigneto in Rome" alla conferenza internazionale *The Ethnically Diverse City, Future Research in Europe*, **Bauhaus-Universität**, Weimar, novembre 2008.

Paper "Oltre la Gentrification" alla **X Conferenza Nazionale della Società Nazionale degli Urbanisti**, Riformismo al Plurale, Politecnico di Milano, Milano, 2006

Poster dal titolo "Itinerari dell'abitare a Roma", alla **X Conferenza Nazionale della Società Nazionale degli Urbanisti**, Riformismo al Plurale, Politecnico di Milano, Milano 2006.

## **COMPETENZE LINGUISTICHE**

---

**Inglese:** conoscenza avanzata

Consegue l'attestato TOEFEL nel 2009 con punteggio 86/100

Durante la formazione dottorale e post dottorale ha seguito con attestato di frequenza e superamento dell'esame corsi di academic english presso istituzioni italiane e estere:

- English Language Teaching Unit (ELTU), University of Leicester (2014)
- Centro Linguistico di Ateneo, Università di Roma Tre, (2010)
- Language Department della Columbia University (2007)

**Spagnolo:** conoscenza intermedia

Ha seguito con attestato di frequenza e superamento dell'esame un corso di spagnolo presso:





- Langua at Leicester, University of Leicester (2015).
- Ha trascorso un periodo di studio a Madrid presso il network *Contested Cities*.

### MATERNITÀ

Sandra Annunziata ha sospeso l'attività di ricerca per sei mesi da luglio 2017 a dicembre 2017 per maternità.

La sottoscritta è a conoscenza che, ai sensi dell'art. 26 della legge 15/68, le dichiarazioni mendaci, la falsità negli atti e l'uso di atti falsi sono puniti ai sensi del codice penale e delle leggi speciali. Inoltre, il sottoscritto autorizza al trattamento dei dati personali, secondo quanto previsto dalla Legge 675/96 del 31 dicembre 1996 e ai sensi dell'art. 23 del D.Lgs 196/2003.

Roma, 27 aprile 2018

Firma

*Sandra Annunziata*

*ll*

Alessandro Coppola, Phd

## **Curriculum dell'attività scientifica e didattica**

Attualmente: Assegnista di Ricerca presso il Dipartimento di Scienze Sociali del Gran Sasso Science Institute, L'Aquila e membro del Collegio dei Docenti della Scuola Dottorale in Urban Studies and Regional Science presso lo stesso dipartimento.

Dottore di Ricerca in "Politiche territoriali e progetto locale", Dipartimento di Studi Urbani, Università di Roma III, 2009. Tesi finale: "Dalla politica del conflitto urbano alla politica della riqualificazione urbana".

### **1) Assegni di Ricerca**

- Dipartimento di Architettura e Pianificazione, Assegno di Ricerca ministeriale in "Descrizioni e analisi urbane" (dal Luglio 2010 al Giugno 2012)
- Dipartimento di Architettura e Pianificazione, Assegno di Ricerca entro il programma FIRB "L'architettura dei ceti medi nell'Italia del boom" (dal 30 Gennaio al 16 Luglio 2013)
- Dipartimento di Scienze Sociali, Gran Sasso Science Institute, Assegno di Ricerca (dal 1 Settembre 2017 - in corso).

### **2) Incarichi di insegnamento, partecipazione a collegi e commissioni di esame di dottorato**

- Politecnico di Milano, Corso: "Urban Ethnography" (in inglese), Laurea in Urban Planning and Policy Design (un semestre, dal 30-09-2009 al 30-07-2010).
- Università Cà Foscari di Venezia, Corso: "Politiche urbane e lavoro sociale", Laurea Magistrale in Interculturalità e Cittadinanza Sociale" (un semestre, dal 30-09-2009 al 30-07-2010).





- Politecnico di Milano, Corso "Urban Ethnography: thematic module" (in inglese), Corso di Laurea Magistrale in Urban Planning and Policy Design, due semestri dal 30-09-2011 al 30-07-2013).
- Corso "Urban Crises: analyses, Interpretations and Tools", (in inglese) Phd School in Urban Studies, GSSI, L'Aquila (dal 07-07-2014 al 10-07-2014).
- Institute for the Education of Students (IES), Roma: "Culture and Urban Change in Contemporary Italy" (in inglese) per studenti iscritti a diversi corsi di laurea in università statunitensi (sei incarichi dal 01-01-2011 al 01-01-2015).
- Accademia di Architettura – Università della Svizzera Italiana, Mendrisio - M.A. in Architecture – Corso: "Informalità e Temporaneità nelle città contemporanee" (un semestre dal 01-02-2016 al 30-06-2017).
- Kent State University in Florence – M.A. in Architecture Corso: "History of the Public Realm"(in inglese), (un semestre dal 30-09-2016 al 30-01-2017).
- Università di Roma Tre, Corso: "Urbanistica" entro il corso di "Urbanistica, Ambiente e Paesaggio", Corso di Laurea in Scienze dell'Architettura, (un semestre dal 30-09-2016 al 30-01-2017).
- Corso "Keywords: informality and regulations", (in inglese) Phd School in Urban Studies, GSSI, L'Aquila (con Francesco Chiodelli) (dal 02-05-2016 al 03-05-2016).
- Corso "Urban Planning entro il laboratorio di "Urban Planning and Design Studio", (in inglese), Corso di Laurea Magistrale in Architectural Design (dal 30-09-2017 a in corso).
- Corso "Social Sciences and the City", in inglese, Phd School in Urban Studies and Regional Science, GSSI, L'Aquila (dal 01-11-2017 al 30-01-2018).
- Membro del collegio dei docenti della Phd School in Urban Studies and Regional Sciences and Research Fellow al Department of Social Science a del Gran Sasso Science Institute, L'Aquila (dal 30-06-2016 a oggi).
- Membro di commissione di esame finale dottorato di ricerca in Politiche territoriali e progetto locale, Università di Roma 3, 19 Luglio 2016.
- Membro di commissione di esame finale dottorato di ricerca in Studi Urbani, Gran Sasso Science Institute, L'Aquila 24 – 02 – 2017.
- Membro di commissione di esame finale dottorato di ricerca in Studi Urbani, Gran Sasso Science Institute, L'Aquila 11-10-2017.

### 3) Partecipazione ad attività di gruppi di ricerca

- Partecipazione all'unità di Roma del Prin "I territori della città in

trasformazione: innovazione delle descrizioni e nelle politiche" diretta da Prof. Marco Cremaschi, Dipartimento di Studi Urbani, Università di Roma III (partecipazione come dottorando presso lo stesso Dipartimento, dal 01-01-2007 al 01-01-2008).

- Partecipazione alla ricerca: République Française - Ministère de l'Ecologie, du Développement durable, des Transports et du Logement - Plan Urbanisme Construction Architecture/ Dipartimento Architettura e Pianificazione - Politecnico di Milano, Milano - "Projets urbains sous observation: la mise en place dans le context italien" diretto da Paola Savoldi e Massimo Bricocoli (dal 01-01-2011 al 30-12-2012).
- Partecipazione all'unità di Roma del Prin "Post-metropolitan territories as emergent forms: sustainability, governance, and housing challenges" - coordinata da Prof. Carlo Cellamare (partecipazione a titolo gratuito con contributo al volume finale, dal 01-09-2013 al 30-11-2016).
- Partecipazione al gruppo di ricerca sostenuto dalla Società Italiana degli Urbanisti "TamcLab - Laboratorio di ricerca sui territori del mezzogiorno contemporaneo" coordinato da Prof. Federico Zanfi, Francesco Curci, Enrico Formato (dal 01-01-2016 al 01-11-2017).
- Partecipazione al gruppo di ricerca UrbanIt sulle politiche pubbliche a Roma coordinato da Prof. De Leo e D'Albergo, Università La Sapienza di Roma (dal 01-01-2017 a oggi).
- Coordinatore, con i Prof. Russo e Musco, del gruppo di lavoro "Resilienza e cambiamento climatico" di UrbanIt (dal 30-10-2017 a oggi).

#### 4) Fellowship e periodi di visiting

- International Fellow in Urban Studies Johns Hopkins University - Institute for Policy Studies, Baltimore Borsa di ricerca della durata di dodici mesi con estensione senza borsa (dal 30-01-2008 al 30-05-2009).
- Visiting Scholar presso Department for the Study of the Human environment City University of New York su invito Prof. Susanne Saegert (dal 28-02-2009 al 30-09-2009).
- Visiting scholar presso la Freetown of Christiania a Copenhagen nell'ambito del programma "Christiania Researcher in Residence" (dal 15-06-2012 al 15-07-2012).
- Visiting scholar presso il Maxime Levine College of Urban Affairs - Cleveland State University su invito Prof. Dennis Keating (dal 15-01-2013 al 28-02-2013).
- Vincitore di un grant per Short Term Scientific Mission nel quadro del Programma COST-Intrepid/Interdisciplinarity in research programming and funding cycles" finanziato dall'Unione Europea presso Chalmers University/Mistra Urban Futures Center (dal 09-04-2018 al 22-04-2018).

## **5) Partecipazione a progetti europei ammessi su bandi competitivi e altre collaborazioni con istituzioni UE**

- Partecipazione alla redazione ed al coordinamento del Progetto "Urbact-Tutur: Temporary uses for urban regeneration" finanziato dall'Unione Europea e coordinato da Roma Capitale (dal 30-10-2013 al 30-06-2015).
- Partecipazione alla redazione e alla attività del progetto "Horizon 2020 Smart Mature Resilience" coordinato da Tecnun Universidad de Navarra (dal 01-10-2014 al 30-12-2015).
- Partecipazione alla redazione e alla attività del progetto "Erasmus+Care-Empowering Climate Resilience" finanziato dall'Unione Europea e coordinato dal Politecnico di Milano dal 01-07-2016 a oggi.
- Selezione come esperto a sostegno del progetto "Mares de Madrid: barrios, economia, futuro" nel Programma Urban Innovative Actions (da Luglio 2017 a in corso).
- Expert nominato per la redazione di due opinioni del Comitato Europeo delle Regioni: "Strengthening territorial resilience: empowering regions and cities to face globalisation" e "Trade package and harnessing globalization" (Ottobre 2017 e Marzo 2018).

## **6) Organizzazione di conferenze, partecipazione a conferenze su invito e su call for papers**

- Relazione su invito: "A quiet transformation? Social and Political Capital in the Roman Borgata of Torre Maura", The Welfare State Meets the Market, International Urban Fellows Association Annual Conference, Copenhagen-Malmö (dal 07-06-2008 al 11-06-2008).
- Partecipazione a conferenza su call for papers "Urbanistica e Politica", Istituto nazionale di Urbanistica, Napoli (Ottobre 2009).
- Lezione su invito, "Markets without communities? Neighbourhood politics in Baltimore", Corso di Urban Ethnography, Prof. Bricocoli (24-04-2009).
- Lezione su invito, "Informal Rome", Hafen University Hamburg, Corso Prof. Ingrid Breckner, Amburgo. (22-03-2010).
- Lezione su invito, "Moving to Opportunity and Community Development: People vs Place approaches" "Social Cohesion Laboratory", Prof. Ranci e Pacchi, Politecnico di Milano (28-04-2010).
- Organizzazione e coordinamento del ciclo di conference "Ethnographic

- Explorations", Politecnico di Milano ( dal 14-05-2010 al 08-06-2010) .
- Lezione su invito: "Dalla community action al community development", Corso Prof.Giovanni Moro, Università di Roma III (20-05-2011).
  - Partecipazione a conferenza su call for papers: "Sguardi oltre le retoriche. Politiche abitative a Milano" con Massimo Bricocoli, Espanet Italia Conference "Innovare il Welfare. Percorsi di trasformazione in Italia e in Europa", Milano (29-09-2011) .
  - Partecipazione a workshop su call for papers: "Shrinkage utopias: social justice and environmental sustainability in the Urban Rustbelt", Workshop su "Low-carbon cities, resilience and social justice", University of Birmingham (17-10-2011).
  - Relazioni su invito di presentazione del volume: "Apocalypse Town: Cronache dalla fine della civiltà urbana", Laterza, 2012 presso le seguenti istituzioni: Università Federico II di Napoli (presentazione di dipartimento); Università degli Studi di Ferrara (presentazione pubblica, Prof.Giangi Franz); Iuav-Venezia (Corsi Prof.Gastaldi, Fregolent); Politecnico di Milano (Corsi dei Prof.Zanfi, Morandi, Fedeli, Vescovi, Secchi, Montedoro); Politecnico di Milano (Presentazione di Dipartimento); Université Libre de Brussels (Presentazione di Dipartimento); Università di Bergamo (Conferenza annuale di Etnografia); Levine College of Urban Affairs, Cleveland (Presentazione di dipartimento); Università del Salento (Corso Prof.Michele Bee); Università di Roma III (Presentazione di dipartimento); Fondazione ISEC, Sesto San Giovanni; Istituto Italiano di Cultura, Berlino (period di riferimento da 30-01-2012 al 30-12-2014) .
  - Partecipazione a conferenza su call for papers: "Growing in the shrinkage. Urban Agriculture and Urban Form in Rust-belt cities", Conferenza annuale dell'American Association of Geographers New York City dal 23-02-2012 al 28-02-2012 9.
  - Partecipazione a conferenza su call for papers: "The Neighborhood Politics of Residential Property. Ethnographic Explorations in Baltimore and Milan", American Association of Geographers Annual Conference (con Massimo Bricocoli), New York City (dal 23-02-2012 al 28-02-2012) .
  - Partecipazione a workshop su call for papers: "Shrinkage culture. Low budget practices of resilience and frugality in the Urban Rustbelt", Low Budget Urbanism Workshop, Hafen City University, Amburgo (dal 24-03-2013 al 27-03-2013)
  - Partecipazione a conferenza su call for papers: "Private urbanisme: homeownership and collective action in the Roman borgata of Morena", Association of American Geographers Annual Meeting Los Angeles (dal 09-04-2013 al 13-04-2013)
  - Organizzazione e coordinamento del workshop "Filtering Territories



Residential Succession and Housing Decline in Contemporary Italy" (con Federico Zanfi), Politecnico di Milano (dal 14-04-2013 al 14-04-2013).

- Partecipazione a conferenza su call for papers: "Post-neoliberal? Sustainable and resilient? Localist? Urban policy shifts in the city of Cleveland", Conferenza annuale della Società italiana degli Urbanisti, Napoli (09-05-2013).
- Organizzazione e coordinamento del seminario "Hibrydizing autonomous spaces. The politics of scale and autonomy in the future of the FreeTown of Christiania" (con Alberto Vanolo), Politecnico di Milano (14-05-2013).
- Organizzazione e coordinamento del seminario: "Periferie oltre il raccordo. Trasformazioni urbanistiche e forme di attivazione locale nel Decimo Municipio di Roma", Politecnico di Milano (20-06-2013).
- Partecipazione a conferenza su call for papers: "Neighborhood politics at the time of the new urban politics. The case of a Baltimore neighborhood", "Crisis, Critique and Change", European Sociological Association Annual Conference, Torino (dal 28-08-2013 al 31-08-2013).
- Partecipazione a conferenza su call for papers: "The rise of "vetero-liberal" neighborhood politics. Roman borgate from the collectivist to the privatistic era", "Resourceful Cities", ESA-RC21 Conference Berlino (dal 29-08-2013 al 31-08-2013).
- In relazione al suo servizio presso l'Assessorato alla Trasformazione Urbana di Roma Capitale ha coordinato la partecipazione di Roma Capitale alle seguenti conferenze nazionali/internazionali: World Urban Forum, Medellin, 2014; Moscow Urban Forum, 2014; Economist Summit on Urban Infrastructure, 2014; Europe Urban Land Institute, Parigi, 2015 - Biennale dello Spazio Pubblico, Roma, 2015 (period dal 02-09-2013 al 30-11-2014).
- Partecipazione a conferenza su call for papers: "Seeking for alternatives in the permanent urban crisis: policy shifts in the city of Cleveland", "Interrogating Urban Crisis", De Montfort University, Leicester (dal 09-09-2013 al 11-09-2013).
- Organizzazione e coordinamento del ciclo di conferenze: "Dal miracolo alla crisi: Il patrimonio residenziale dei ceti medi urbani alla prova delle trasformazioni delle città, della società e dell'economia italiane" (con Federico Zanfi), Politecnico di Milano, (dal 30-10-2013 al 27-11-2013).
- Partecipazione a conferenza su call for papers: "Evolutions and Permanences in the Politics (and Policy) of Informality: Notes on the Case of Rome", "The Changing Italian Cities. Emerging Imbalances and Conflicts", Gran Sasso Science Institute, L'Aquila (dal 12-12-2013 al 13-12-2013).
- Partecipazione a conferenza su call for papers: "Experiments in alternative urbanism in the rustbelt", "Sixth Careggi Seminar: Common goods from a



landscape perspective", Firenze (17-01-2014 ).

- Partecipazione su invito al workshop, "La rigenerazione urbana alla prova", Università di Camerino, Ascoli Piceno (13-03-2014).
- Partecipazione su invito a panel finale workshop, "Métropoles et régions, entre concurrences et complémentarités. Regards croisés France / Italie", Ecole Française de Rome, Université de Paris Est, Parigi (11-04-2014).
- Organizzazione e coordinamento del processo partecipativo del Programma Roma Resiliente per un totale di sei seminari partecipativi e sei focus group (dal 04-06-2014 al 01-07-2015 ).
- Partecipazione come discussant su invito al seminario "The neoliberal city: what's left, what's beyond?", organizzato da Prof. Filippo Celata, Università La Sapienza di Roma (11-11-2014).
- Partecipazione su invito alla conferenza "Gestione della diversità, processi globali e territorio: politiche locali alla prova", Incontri di Artimino sullo Sviluppo Locale, Iris Ricerche, Prato (19 Novembre 2015).
- A Cleveland model? Experiments in alternative urbanism in the Rustbelt", "Shrinking cities, expanding landscapes", University of Edinburgh, Edimburgo, 14-16 Novembre 2014 (dal 14-11-2014 al 16-11-2014 ).
- Organizzazione e coordinamento del panel "Critical infrastructures and urban resilience: mapping assets, actors and data", "3rd UC Lifeline Week. Towards more Resilient Communities, Università La Sapienza di Roma (dal 22-04-2015 al 22-04-2015).
- Relazione su invito a panel, "La città resiliente: Le nostre infrastrutture urbane a prova di futuro", Harmonise Programme Final Event, 7 Programma Quadro, Genova (24-05-2015 ).
- Relazione su invito a panel: "Roma Resiliente: Defining, Planning and Addressing Urban Resilience", Geospatial World Forum, Lisbon (26-05-2015 )
- Partecipazione su invito al workshop: "FIRST MEETING OF THE MC3 Network - Mediterranean Cities and Climate Change", Université Aix-Marseille, Marsiglia (dal 02-06-2015 al 03-06-2015).
- Seminario su invito: "Cities in history: Rome", Phd School in Urban Studies, GSSI, L'Aquila dal (12-03-2015).
- Partecipazione su invito ai lavori del workshop e a panel finale "Designing City Resilience", Royal Institute of British Architects, Londra (dal 16-06-2015 al 17-06-2015).
- Partecipazione su invito a panel, "Cities and Water: Too Much, Too Little, But Not Too Late", World Water Week, Stockholm Water Institute, Stoccolma (28-08-2015 ).
- Partecipazione su invito alla conferenza «De la possibilité de politiques urbaines alternatives en contexte néolibéral ?Réflexions et expériences», Université de Lyon, (9-10 Settembre 2015).

- Partecipazione su invito a panel "Città resilienti del XXI Secolo", Conferenza Annuale Agende 21 Locale, desenzano (17-09-2015)
- Organizzazione e coordinamento del panel "Roma città d'acqua. Conoscenze, azioni e progetti per una politica integrata", Ecology at the Interface", 2015, European ecological federation annual conference Conference, Roma dal (22-09-2015).
- Organizzazione e coordinamento del panel "Urban Climate Resilience at the Interface: ecology, health and community", "Ecology at the Interface", 2015, European ecological federation annual conference Conference, Roma dal (24-09-2015)
- Coordinamento su invito del panel "Preparedness and Resilience enhancement in growing metropolitan areas", International Emergency Management Society Annual Conference, Rome (02-10-2015)
- Relazione su invito a panel, "La città resiliente: raccogliere, condividere ed analizzare i dati per la sicurezza del territorio e dell'ambiente", Forum PA, Bologna dal (15-10-2015).
- Relazione su invito: "Resilienza sistemica in Italia", Rena e Climalia, Como dal (17-10-2015)
- Relazione su invito, "Il progetto Roma Resiliente", Seminario dottorale, Diarc, Università Federico II di Napoli (15-01-2016).
- Lezione su invito, "Resilienza urbana e pianificazione: concetti chiave e un'esperienza", Corso di urbanistica, Laurea triennale in scienze dell'architettura, Prof. Giovanni Cauda (26-01-2016).
- Discussant su invito a panel, "Les métropoles italiennes dans l'espace euro-méditerranéen : quelles recompositions?", Ecole Française de Roma, Roma dal 29-01-2016 al 29-01-2016 Relazione su invito al workshop, "The Rome Resiliente processo: results and challenges", Roma Capitale, Risorse per Roma, H2020 Smart Mature Resilience project, Roma (22-02-2016).
- Lezione su invito, "Resilienza urbana: sfide ed esperienze", Corso di Urbanistica, Laurea triennale in Scienze dell'Architettura, Prof. Ombuen e Filpa (18-03-2016).
- Organizzazione e coordinamento del workshop "L'Aquila of the Future: strategies, architectures, spaces, urban identities", International Architecture Biennale in Rotterdam, NL (14-05-2016).
- Partecipazione a conferenza su call for papers: "Contro la retorica del recupero: un'analisi critica degli strumenti di pianificazione delle zone abusive a Roma e qualche via di uscita", Conferenza annuale Società Italiana degli Urbanisti, Catania (dal 16-06-2016 al 18-06-2016).
- Organizzazione e coordinamento del seminario "The Resilience of Cities. The case of Rome" di presentazione e discussione della Valutazione Preliminare di Resilienza a cura dell'autore nell'ambito del Programma Roma Resiliente, Gran Sasso Science Institute, L'Aquila (29-06-2016).

- Intervento su invito a panel, "Mainstreaming adaptation: integrating local planning processes and exploiting co-benefits", "Open Resilience Days", ICLEI, Bonn (05-07-2016).
- Organizzazione e coordinamento del workshop "Dagli urban center ai laboratori urbani: attori, pratiche e progetti di partecipazione e co-creazione nelle città italiane", Gran Sasso Science Institute, L'Aquila, Festival della Partecipazione (08-07-2016).
- Lezione su invito, "L'esperienza del programma Roma Resilienza: la Valutazione Preliminare di Resilienza", in "Rome-Copenhagen Urban Challenge - Urban Farming and Gardening in Rome and Copenhagen", Centro di Ricerca in Studi Europei, Internazionali e per lo Sviluppo, Università La Sapienza di Roma (13-09-2016).
- Partecipazione a conferenza su call for papers: "Bargaining or transitioning urban regulative projects. New Pathways for urban planning", Bernardo Secchi Seminar, Geneva dal (26-09-2016).
- Discussant su invito, Workshop "Understanding vulnerabilities, assessing economic gains and unlocking the transformative potential of climate adaptation in cities", Iclei, Progetto Resin, Roma (04-10-2016).
- Relazione su invito, "Roma prossima: gli esiti dei processi di Roma resiliente, conferenze urbanistiche municipali e Roma 2025", Conferenza "Visioni metropolitane: Parigi e Roma", Università degli Studi di Bologna, Bologna dal (06-10-2016).
- Intervento su invito a panel, "Città, innovazione e periferie", coordinamento da Claudio Calvaresi, Festival Comunità del Cambiamento, Rena, Milano dal (08-10-2016).
- Partecipazione su call for papers: "Three families for three homes. Trajectories and fates of single-family homes in informal Rome", Homes-UP International Conference, Mannheim, Germania (13-10-2016).
- Relazione su invito, "I tempi e le forme delle nuove trasformazioni del paesaggio urbano", "Un nuovo ciclo della pianificazione urbanistica tra tattica e strategia", coordinato dal Prof. Michele Talia e Prof. Patrizia Gabellini, UrbanPromo, Milano (11-11-2016).
- Coordinamento su invito del workshop, "Urban Center: istruzioni per l'uso", Urban Center Torino, Comune di Torino, Torino (15-12-2016).
- Discussant su invito, "Approcci analitici per la definizione della resilienza: dalle infrastrutture agli ecosistemi", School on Resilient Cities, Rena, Geoadaptive, Climalia, Rovereto (17-12-2016).
- Intervento su invito come discussant, Lezione del Prof. Ugo Rossi, "Cities in Global Capitalism", Phd School in Urban Studies and Regional Science, GSSI, L'Aquila (14-02-2017).
- Partecipazione su call for papers: "Tre case per tre famiglie: Nascita e traiettorie di tre alloggi abusivi", Seminario di Ricerca SISSCO Le case del

miracolo tra cambiamenti, persistenze e squilibri: precarietà alloggiativa e culture dell'abitare, Sapienza Università di Roma (27-02-2017).

- Intervento su invito in panel, "Committing to city-scapes: key concepts", Urban Center Torino, Comune di Torino, Progetto Eucanet, Torino (09-03-2017).
- Lezione su invito, "Resilienza urbana: retoriche, network ed esperienze", Corso di Politiche Pubbliche, Prof. Ernesto D'Albergo e Giulio Moini, Università La Sapienza di Roma (13-03-2017).
- Relazione su invito, "Forme di organizzazione consortile nei territori dell'abusivismo", con Laura Saija, Workshop Polimi-Siu, Territori dell'abusivismo nel Mezzogiorno contemporaneamente: Questioni da affrontare e prospettive di lavoro entro una rete di ricerca in formazione", Politecnico di Milano (15-03-2017).
- Intervento su invito come discussant, "Futuro periferie: la cultura rigenera", Seminario di presentazione di esperienze locali, Ministero dei Beni e delle Attività Culturali (28-03-2017).
- Lezione su invito, "Roma: sviluppo e pianificazione", in Corso di Formazione "La città un'entità governabile", Progetto formativo ICE-Enaip per esperti della Repubblica Democratica del Congo, Ministero Sviluppo Economico, Istituto del Commercio Estero, ENAIP. In francese (30-03-2017).
- Organizzazione e coordinamento del workshop: "Roma in Transizione: governo, strategie, metabolismi e quadri di vita di una città capitale", Gran Sasso Science institute, L'Aquila (dal 03-04-2017 al 04-04-2017).
- Intervento su invito come discussant, Lezione di Prof. Matthias Bernt, "Gentrification: a comparative perspective", coordinato da Sandra Annunziata, Cornell University in Rome (12-04-2017).
- Lezione su invito, "Informale a Roma: strumenti e politiche", in Corso di Formazione "La città un'entità governabile", Progetto formativo ICE-Enaip per esperti della Repubblica Democratica del Congo, Ministero Sviluppo Economico, Istituto del Commercio Estero, ENAIP. In francese (14-04-2017).
- Discussant su invito, "Innovazione sociale e comuni: dalle sperimentazioni alle politiche", Anci e Rena, Forum PA (23-05-2017).
- Intervento in panel su invito, "Futuro periferie. La cultura rigenera", Ministero dei Beni e delle Attività Culturali, Roma (08-06-2017).
- Relazione su invito: "Il Piano della Resilienza di Roma", Università degli Studi di Bergamo, Comune di Bergamo e altri partner, "Festival ICONEMI: Eventi, la città dell'effimero e del transitorio" (09-06-2017).
- Partecipazione su call for papers. "Case spremute. Un'esplorazione quantitativa e sociografica del patrimonio immobiliare del boom nelle aree metropolitane di Roma e Milano, (con Federico Zanfi e Fabio Manfredini),



Conferenza Società Italiana degli Urbanisti, Roma (dal 12-06-2017 al 14-06-2017).

- Organizzazione e coordinamento (su invito) del workshop "Urbanistica é azione pubblica per le trasformazioni urbane", con Barbara Pizzo, "Urbanistica é azione pubblica", Conferenza Annuale, Società Italiana degli Urbanisti (Siu), Roma (dal 14-06-2017 al 16-06-2017).
- Organizzazione e coordinamento del panel "urban transgressions and informalities in the Global North", con Francesco Chiodelli, 2017 RC21 Annual Conference "Rethinking Global Justice", Leeds, UK (dal 12-09-2017 al 14-09-2017).
- Partecipazione a Conferenza su call for papers, "The urban resilience turn: International paradigms, approaches and tools to support a local process", con Alberto Terenzi, Conferenza annuale Associazione Italiana Scienze regionali, Cagliari (dal 21-09-2017 al 21-09-2017).
- Partecipazione a conferenza su call for papers, "Operationalizing urban complexity. Paradigms, frameworks and tools in urban resilience networks", con Alberto Terenzi, "New Sciences and Actions for Complex Cities. Social and institutional innovation in self-organising systems", Università di Firenze, Firenze (14-12-2017).
- Partecipazione a conferenza su call for paper, con Marianna D'Ovidio, "Nuove attività in città vecchia a Taranto: quando costruire spazi di lavoro è un atto di resistenza", "Convegno Territori, mobilità, lavori", Sezione Ambiente e territorio dell'Associazione italiana di Sociologia, Padova (22-02-2018).
- Coordinamento su invito del panel "Comunità, Impresa e Territorio", Politecnico di Milano e Fondazione Feltrinelli, Fondazione Feltrinelli, Milano (28-03-2018).

## 7) Attività di peer-reviewer e attività affini

- Selezionato per il programma "Authors meet critics" del journal " del Journal of Urban and Regional Research (dal 01-01-2012 al 01-03-2012).
- Attività di Reviewer per le seguenti riviste: Archivio di Studi Urbani e Regionali, Critica degli Ordinamenti Spaziali - Etnografia e Ricerca Qualitativa, Cambio - Geography Research Forum, City, Territory and Architecture, Tijdschrift voor economische en sociale geografie, Environmental science and Policy, International Planning Studies.
- Partecipazione alla redazione e reviewer del "Global Toolkit for Public Space" promosso da UN-Habitat (dal 01-12-2013 al 30-10-2014).
- Selezionato per la redazione del booklet della serie "Conversations in Planning" dedicato al lavoro del Prof. John F Forester, Aesop-Young



Academics Network (dal 01-10-2017 a oggi).

## 8) Premi e riconoscimenti

- Premio Feudo di Maida 2007 per il libro "Dalla Fabbrica alla banlieue", Ediesse, 2006
- Terza posizione al "Premio Giovanni Ferraro per tesi di dottorato" (2010)
- "Premio Lo Straniero", Rivista Lo Straniero; (2012)
- Finalista "Premio per la Divulgazione Scientifica", Associazione Italiana del Libro per il volume Apocalypse Town. Cronache dalla fine della civiltà urbana, Laterza, 2012 (2013).

## 9) Pubblicazioni

### a) Monografie

- Coppola A (2012). Apocalypse Town. Cronache dalla fine della civiltà urbana. Roma-Bari:Laterza
- Coppola A (2006). Dalla fabbrica alla banlieue. Missione cattolica, Islam e Nuova Questione sociale nella Francia Contemporanea, Roma: Ediesse.

### b) Curatele

- Coppola A, Gogishvili D (a cura di) (in stampa). Cities of the South Caucasus: three decades of transformation . URBANISTICATRE, ISSN: 1973-9702.
- Coppola A, Punziano G (a cura di) (in stampa). Roma in Transizione. Governo, strategie, metabolismi e quadri di vita di una metropoli. . Roma Milano:. Planum Publisher, ISBN: 978-88-99237-13-4.
- Coppola A Gingardi V Fontana C, "Evisaging L'Aquila: strategies, spatialities and identities of a recovering city", professional dreamers, Trento, ISBN: 9788890813030.
- Coppola A, Di Gioacchino R, Garufi F, Komel C (a cura di) (2006). A Sud si può. La Cgil e il mezzogiorno. ROMA:Ediesse, ISBN: 8823011000.
- Coppola A, Di Gioacchino R, Garufi F, Komel C (a cura di) (2006). A sud si può. La Cgil e il Mezzogiorno. ROMA:Casa editrice Ediesse.

### c) Contributi in volume

- Coppola A (in stampa). A Very Old Neo-Liberalism: the Changing Politics and Policy of Urban Informality in the Roman Borgate. In: (a cura di): Caldwell L, Camilletti F, Rome: Modernity, Postmodernity and Beyond. OXFORD:Legenda, ISBN: 978-1-78188-717-2.
- Coppola A, Pizzo B (in stampa). Letture dell'azione pubblica nell'urbanistica. In: (a cura di): Caudo G, De Leo D, Innovare l'azione pubblica e l'urbanistica. ROMA:, Donzelli, ISBN: 978-88-6843-788-6.
- Coppola A, Punziano G, Del Fabbro M, Proietti C, Vitrano C (2018). Shifting involvement: NGOs in the post-quake society. In: (a cura di): Coppola A, Gingardi V, Fontana C, Envisaging L'Aquila. Strategies, Spatialities, Sociabilities of a post-disaster city. ISBN: 9788890813085.
- Coppola A (2018). Crisis and transitions. In: (a cura di): Coppola A, Fontana C, Gingardi V, Envisaging L'Aquila. ISBN: 9788890813030.
- Coppola A (2018). La politica del condono edilizio: dimensioni, governance e processo produttivo. In: De Leo D, D'Albergo E. Politiche urbane per Roma. Le sfide di una Capitale debole.
- Coppola A, Saija L (2017). Costruire il collettivo e l'urbanità attraverso nuove forme pattizie. In: (a cura di): Curci F, Formato E, Zanfi F, Territori dell'abusivismo. Un progetto per uscire dall'Italia abusiva. ROMA:, Donzelli, ISBN: 9788868437053.
- Coppola A (2017). Les urbanistes, les formes émergentes d'action collective et la Nouvelle question urbaine. In: (a cura di): Mantziaras P, Milbert I, Vigano P, Inégalités Urbaines. Du projet utopique au développement durable-. GENÈVE:Metis Presses, ISBN: 9782940563241.
- Coppola A (2017). Inganni e fallimenti della retorica del recupero. Interpretazioni critiche delle politiche dell'abusivismo a Roma. In: (a cura di): Carta M, La Greca P, Cambiamenti dell'Urbanistica. Responsabilità e strumenti al servizio del paese. ROMA:Donzelli.
- Coppola A (2017). Roma non più capitale ma sovrana. In: (a cura di): Caudo G, Roma altrimenti.
- Coppola A (2017). Les urbanistes, les formes émergentes d'action collective et la Nouvelle question urbaine. In: (a cura di): Mantziaras P, Milbert I, Vigano P, Inégalités Urbaines. Du projet utopique au développement durable-. GENÈVE:Metis Presses, ISBN: 9782940563241.
- Coppola A (2016). Roma: la metropoli parassitaria e i suoi modi informali. In: (a cura di): Cellamare C, Fuori raccordo: abitare l'altra Roma, Donzelli, Roma.

- Coppola A (2015) "Citizenship by design. Cinquant'anni di politiche contro la povertà negli Usa", Acoma, Anno XXI, n.14.
- Coppola A (2015). Confini sempre più mobili nei processi di urbanizzazione . In: (a cura di): D'Onofrio R, Talia M., La rigenerazione urbana alla prova. MILANO:FrancoAngeli, ISBN: 9788891709608
- Coppola A (2014). Recycling the (post)urban. Experiments in planning in the kingdom of shrinkage. In: (a cura di): D'Arienzo R, Younés C, Recycler l'urbain. Pour une écologie des milieux habités. GENEVE:Metis Presses,, ISBN: 9782940406944.
- Coppola A (2013). Come cambia il sindacato americano. In: (a cura di): Lani I, Organizziamo. I giovani e il sindacato dei mille lavori.. ISBN: 978-8835993308.
- Coppola A (2012) "Housing Policy", in Korean Institute for Health and Social Affairs (KIHASA), "The Welfare State in Italy", Seoul, 2012.
- Coppola A (2010). Esercizi di trasformazione sulla città pubblica. In: (a cura di): Bricocoli M, Savoldi P, Milano Downtown. Azione pubblica e luoghi dell'abitare, Et Al, Milano.
- Coppola A (2009). Dual City o Renaissance City? Squilibri metropolitani e riqualificazione urbana a Baltimore. In: (a cura di): PICCINATO G, Città del mondo Quaderni del Dipartimento di studi urbani. MACERATA:Quodlibet.
- Coppola A (2008). Una dolce trasformazione? Forme di mobilitazione, mediazione e rappresentanza nella borgata romana di Torre Maura. In: (a cura di): CREMASCHI M, Tracce di quartieri. Il legame sociale nella città che cambia.. MILANO:FrancoAngeli.

#### d) Articoli in rivista

- Coppola A (2018). Projects of becoming in a right-sizing city. URBAN GEOGRAPHY, ISSN: 0272-3638
- Coppola A (2017). Roma Prossima. TERRITORIO, ISSN: 1825-8689
- Coppola A (2016). Cambiamento climatico, resilienza e politiche urbane . ITALIANEUROPEI, ISSN: 1593-5124.
- Coppola A (2016) "Mobilità delle politiche e inerzia del locale: il caso di Roma Resiliente", Working papers. Rivista online di Urban@it, n.2.
- Coppola A, Vanolo A (2015). Normalizing Autonomous Spaces: ongoing transformations in Christiania, Copenhagen. URBAN STUDIES, vol. 52, ISSN: 0042-0980.
- Coppola A (2015). Contrattare la città giusta:l'esperienza dei community benefit agreement negli Stati Uniti. URBANISTICA, ISSN: 0042-1022.
- Coppola A (2014). Evolutions and permanences in the politics and policy

of informality: notes on the roman case.. URBANISTICATRE, ISSN: 1973-9702.

- Coppola A (2014). Christiania e il conflitto con le istituzioni danesi: alcune note sulla convergenza fra spazi dell'autonomia e spazi del neo-liberismo. RIVISTA GEOGRAFICA ITALIANA, vol. 121, ISSN: 0035-6697.
- Coppola A, Navarra C (2012). Slum Upgrade nel Barrio di Chamanculo C. URBANISTICA INFORMAZIONI, ISSN: 0392-5005.
- Coppola A, Navarra C (2012). Maputo: l'eredità coloniale oggi. URBANISTICA INFORMAZIONI, ISSN: 0392-5005.
- Coppola A, Navarra C (2012). Accesso alla terra in Mozambico. URBANISTICA INFORMAZIONI, ISSN: 0392-5005.
- Coppola A, Bricocoli M (2012). Sguardi oltre le retoriche. Politiche abitative a Milano. TERRITORIO, ISSN: 1825-8689.
- Coppola A (2012). Urban Farming nei Food Desert. Giustizia alimentare e alternative food culture nelle città americane. TERRITORIO, vol. 60, ISSN: 1825-8689.
- Coppola A (2011). Urban Shrinkage nella Rustbelt. URBANISTICA INFORMAZIONI, vol. 33, p. 64-65, ISSN: 0392-5005.
- Coppola A (2011). Youngstown: i limiti della decrescita. URBANISTICA INFORMAZIONI, vol. 33, p. 60-63, ISSN: 0392-5005.
- Coppola A (2011). Organizzare il ghetto: l'invenzione delle politiche di quartiere nell'America degli anni sessanta. QUESTE ISTITUZIONI, vol. 160/61, ISSN: 1121-3353.
- Coppola A (2010). Miraggi dello Sviluppo nel deserto urbano. Community development e weak market cities: i casi di Detroit e Pittsburgh. ARCHIVIO DI STUDI URBANI E REGIONALI, ISSN: 0004-0177.
- COPPOLA A (2009). L'Empowerment Zone di Baltimora. URBANISTICA INFORMAZIONI, vol. 31, p. 18-20, ISSN: 0392-5005.
- Coppola A (2008). "Esclusione sociale, movimenti urbani e poteri locali. 1945-89. Il caso delle borgate romane" in Marco Cremaschi (editor) "Tracce di Quartieri. Il legame sociale nella città che cambia", Franco Angeli, Milano, 2008.
- Coppola A (2008). "Una dolce trasformazione? Forme di mobilitazione, mediazione e rappresentanza nella borgata romana di Torre Maura", in Marco Cremaschi (editors) "Tracce di Quartieri. Il legame sociale nella città che cambia", Franco Angeli, Milano, 2008.
- Coppola A (2008). Da Motortwon a Farmtown? L'Urban Farming a Detroit: esperimenti sociali e tattiche di sopravvivenza nella crisi urbana. URBANISTICATRE, ISSN: 1973-9702.
- Coppola A (2007) "Il Contratto di Rinnovo Urbano", Urbanistica Informazioni, n.214, Luglio-Agosto.
- Coppola A (2007) "Riqualificazione urbana a Plaine Commune",

Urbanistica Informazioni, Luglio-Agosto, n.214.

- Coppola A (2007) "Pierrefitte sur Seine. Demolire in banlieue". Urbanistica Informazioni, n. 214, 2007.
- Coppola A Caudo G (2007) "Periferie di cosa? Roma e la condizione periferica", con Giovanni Caudo, Parole Chiave, n.36.

#### e) Atti di Convegni

- Coppola A., F. Manfredini, F. Zanfi (2017). Primi elementi per un'esplorazione sociografica delle forme d'uso del patrimonio residenziale del boom a Roma e Milano. In: Atti della XX Conferenza Nazionale SIU. Urbanistica e azione pubblica. La responsabilità della proposta, Roma 12-14 giugno 2017. p. 334-356, Roma-Milano: Planum Publisher, ISBN: 9788899237127, Roma, 12-14 Giugno 2017.
- Coppola A (2012). Contrattare la città giusta. L'esperienza dei Community Benefits Agreements negli Stati Uniti. In: L'Urbanistica che cambia. Rischi e Valori. Atti della XV Conferenza Nazionale SIU - Società Italiana degli Urbanisti - Pescara, 10-11 Maggio 2012.
- Coppola A (2011). Dalla Politica del Conflitto Urbano alla Politica della Rigenerazione Urbana. Il movimento del Community Development negli Stati Uniti. In: Atti della Conferenza Urbanistica e Politica, Istituto nazionale di Urbanistica - Campania. Napoli, marzo 2009.
- Coppola A (2010). From Urban Renewal to the Shrinkage Culture? New planning policies in the American Rust-Belt. In: CITTÀ E CRISI GLOBALE CLIMA, SVILUPPO E CONVIVENZA SIU XIII Conferenza 25-27 febbraio 2010. Roma, 25-27 febbraio 2010, p. 1-4.

#### f) Recensioni

- Coppola A (in stampa). Too little and too much of the same. Obama's urban policy, great expectations for great delusions.. H-NET REVIEWS, ISSN: 1538-0661.
- Coppola A (2017). The spatial resilience of critical residuals: the rise and resistance of of voluntary service-hubs in global cities (Review Essay). VOLUNTAS, vol. 29, ISSN: 0957-8765.
- Coppola A (2017). Communities, institutions and the messy world of contemporary urban governance. PLANUM, vol. 2, ISSN: 1723-0993.
- Coppola A (2016). The early XXI century driven urbanization and spatial restructuring in Spain. PLANUM, vol. 3, ISSN: 1723-0993.



- Coppola A (2015). "Federico Ferrari. La seduzione populista: dalla città per tutti alla città normalizzata". TERRITORIO, ISSN: 1825-8689.
- COPPOLA A (2013). Giovanna Sonda, Claudio Coletta, Francesco Gabbi (editors), "Urban Plots, Organizing Cities", Ashgate, 2010. INTERNATIONAL JOURNAL OF URBAN AND REGIONAL RESEARCH, ISSN: 0309-1317.
- Coppola A (2013). Hollander, Justin, "Sunburnt cities. The Great Recession, depopulation and urban planning in the American Sunbelt", Routledge, 2011. TERRITORIO, ISSN: 1825-8689.
- Coppola A (2012). Manuel B. Aalbers (a cure di), "Subprime Cities. The Political Economy of Mortgage Markets", Wiley-Blackwell, 2012. ARCHIVIO DI STUDI URBANI E REGIONALI, ISSN: 0004-0177.
- Coppola A (2008). Hackworth, Jason, "The neoliberal city Governance, Ideology, and Development in American Urbanism", Cornell University Press. TERRITORIO, ISSN: 1825-8689.
- Coppola A (2007). Jacques Donzelot, People vs Place. La Politique de la Ville en France et aux Etats Unies, Seuil, 2003. TERRITORIO, ISSN: 1825-8689.
- Coppola A (2007). Magatti, Mauro (a cura di), La città abbandonata. Dove sono e come cambiano le periferie italiane, Il Mulino, 2007. LO STRANIERO.
- Coppola A (2006). Oberti, Marco e Lagrange, Huges, "La Rivolta delle periferie. Precarietà urbana e protesta giovanile: il caso francese", Bruno Mondadori, 2006.. LO STRANIERO.
- Coppola A (2006). Pascal Blanchard, Nicolas Bancel, Sandrine Lamaire, "La fracture coloniale La société française au prisme de l'héritage colonial", La Découverte, 2006. RESET, ISSN: 1594-9893.

Milano, 1 Maggio 2018

*Alcides Coppola*

*[Handwritten mark]*

www.AlboPretorionline.it 17109/18



**BENIAMINO DI RICO***Curriculum Vitae*

<b>A - TITOLI ACCADEMICI</b>	
<b>2</b>	<b>Dottore di ricerca in Urbanistica,</b> Università degli Studi "G. d'Annunzio" Chieti-Pescara, 07 aprile 2003.
<b>1</b>	<b>Laurea in Architettura</b> Università degli Studi "G. d'Annunzio" Chieti, 18 dicembre 1996.

<b>B - TITOLI SCIENTIFICI</b>	
<b>B1 - Attività svolta in qualità di strutturato</b>	
<b>5</b>	<b>Ricercatore universitario in Urbanistica, SSD ICAR/21, a tempo determinato,</b> Università "G. d'Annunzio" Chieti-Pescara/DART, dal 1/4/2009 al 31/03/2012.
<b>4</b>	<b>Assegnista di ricerca in Urbanistica, SSD ICAR/21, ex art. 51, sesto comma, L. 449/1997</b> Università "G. d'Annunzio" Chieti-Pescara/DART, dal 1/4/2008 al 31/03/2009.
<b>3</b>	<b>Assegnista di ricerca in Urbanistica, SSD ICAR/21, ex art. 51, sesto comma, L. 449/1997</b> Università "G. d'Annunzio" Chieti-Pescara/DART, dal 1/4/2007 al 31/03/2008.
<b>2</b>	<b>Assegnista di ricerca in Urbanistica, SSD ICAR/21, ex art. 51, sesto comma, L. 449/1997</b> Università "G. d'Annunzio" Chieti-Pescara/DART, dal 1/4/2006 al 31/03/2007.
<b>1</b>	<b>Assegnista di ricerca in Urbanistica, SSD ICAR/21, ex art. 51, sesto comma, L. 449/1997</b> Università "G. d'Annunzio" Chieti-Pescara/DART, dal 1/4/2005 al 31/03/2006.
<b>B2 - Attività svolta in qualità di contrattista</b>	
<b>10</b>	<b>Ricercatore, assistente al coordinamento, "Virtual museum of european transhumance"</b> Università "G. d'Annunzio" Chieti-Pescara, DART. Durata 12 mesi. 2006/2007.
<b>9</b>	<b>Ricercatore, assistente al coordinamento, "Tratturi e civiltà della transumanza: una rete culturale e ambientale europea".</b> Università "G. d'Annunzio" Chieti-Pescara, DART. Durata 12 mesi. 2004/2005.
<b>8</b>	<b>Ricercatore, "Applicazione della Valutazione Ambientale Strategica".</b> Università "G. d'Annunzio" Chieti-Pescara, DART. Durata 18 mesi. 2003/2004.
<b>7</b>	<b>Ricercatore, assistente al coordinamento, "Recupero e valorizzazione dei territori tratturali".</b> Università "G. d'Annunzio" Chieti-Pescara, DART. Durata 16 mesi. 2003/2004.
<b>6</b>	<b>Ricercatore, "Ricerca d'archivio e di campo sulla rete tratturale".</b> Università "G. d'Annunzio" Chieti-Pescara, DART, 2003.
<b>5</b>	<b>Ricercatore, assistente al coordinamento, "Definizione degli usi compatibili di trasformazione territorio tratturale".</b> Università "G. d'Annunzio" Chieti-Pescara, DART, 2003.
<b>4</b>	<b>Ricercatore, "Modelli di applicazione della V.A.S. alla pianificazione urbanistica".</b> Università "G. d'Annunzio" Chieti-Pescara, DART, 2002.

3	Ricercatore, "La Valutazione Ambientale Strategica e la nuova direttiva comunitaria". Università "G. d'Annunzio" Chieti-Pescara, DART, 2002.
2	Ricercatore, "Ricerca d'archivio e di campo sulla rete tratturale". Università "G. d'Annunzio" Chieti-Pescara, DART, 2002.
1	Ricercatore, "Ricerca sui territori della transumanza". Università "G. d'Annunzio" Chieti-Pescara, DART, 2001.

C - ATTIVITÀ DIDATTICA	
C1 - Insegnamenti ufficiali ricoperti presso Università italiane	
20	Professore di "Politiche urbane, 6 CFU, SSD ICAR/21" Università degli Studi "La Sapienza" di Roma, anno accademico 2017/2018.
19	Professore di "Pianificazione del territorio e del paesaggio, 6 CFU, SSD ICAR/21" Università degli Studi "La Sapienza" di Roma, anno accademico 2016/2017.
18	Professore di "Pianificazione del territorio e del paesaggio, 6 CFU, SSD ICAR/21" Università degli Studi "La Sapienza" di Roma, anno accademico 2015/2016.
17	Professore di "Progettazione urbanistica, 4 CFU, SSD ICAR/21" Università degli Studi di Firenze, Scuola di Architettura, anno accademico 2014/2015.
16	Professore di "Sistemi territoriali per la sostenibilità, 4 CFU, SSD ICAR/20" Università di Camerino, Scuola di Architettura e Design, anno accademico 2013/2014.
15	Professore di "Pianificazione dell'ambiente, 6 CFU, SSD ICAR/20" Università "G. d'Annunzio" Chieti-Pescara, Facoltà di Architettura, anno accademico 2012/2013.
14	Professore di "Costruzioni rurali e topografia, 8 CFU, SSD AGRI/10" Università degli Studi del Molise, Facoltà di Agraria, anno accademico 2012/2013.
13	Professore di "Tecniche urbanistiche, 6 CFU, SSD ICAR/20", Università "G. d'Annunzio" Chieti-Pescara, Facoltà di Architettura, anno accademico 2011/2012.
12	Professore di "Laboratorio di Urbanistica II, 4 CFU, ICAR/21" Università "G. d'Annunzio" Chieti-Pescara, Facoltà di Architettura, anno accademico 2010/2011.
11	Professore di "Tecniche urbanistiche per la sostenibilità, 6 CFU, SSD ICAR/20", Università "G. d'Annunzio" Chieti-Pescara, Facoltà di Architettura, anno accademico 2010/2011.
10	Professore di "Valutazione ambientale, 4 CFU, SSD ICAR/20", Università "G. d'Annunzio" Chieti-Pescara, Facoltà di Architettura, anno accademico 2009/2010.
9	Professore di "Laboratorio di Urbanistica II, 4 CFU, ICAR/21", Università "G. d'Annunzio" Chieti-Pescara, Facoltà di Architettura, anno accademico 2009/2010.
8	Professore di "Valutazione ambientale, 4 CFU, SSD ICAR/20", Università "G. d'Annunzio" Chieti-Pescara, Facoltà di Architettura, anno accademico 2008/2009.
7	Professore di "Laboratorio di Urbanistica II, 4 CFU, ICAR/21", Università "G. d'Annunzio" Chieti-Pescara, Facoltà di Architettura, anno accademico 2008/2009.
6	Professore di "Geografia, SSD MGGR/02" Università "G. d'Annunzio" Chieti-Pescara, Facoltà di Architettura, anno accademico 2008/2009.
5	Professore di "Valutazione ambientale, 4 CFU, SSD ICAR/20", Università "G. d'Annunzio" Chieti-Pescara, Facoltà di Architettura, anno accademico 2007/2008.



4	Professore di "Laboratorio di Urbanistica II, 4 CFU, ICAR/21", Università "G. d'Annunzio" Chieti-Pescara, Facoltà di Architettura, anno accademico 2007/2008.				
3	Professore di "Valutazione ambientale, 4 CFU, SSD ICAR/20", Università "G. d'Annunzio" Chieti-Pescara, Facoltà di Architettura, anno accademico 2006/2007.				
2	Professore di "Laboratorio di Urbanistica II, 4 CFU, ICAR/21", Università "G. d'Annunzio" Chieti-Pescara, Facoltà di Architettura, anno accademico 2006/2007.				
1	Professore di "Valutazione Ambientale Strategia, 4 CFU, ICAR 20", Università "G. d'Annunzio" Chieti-Pescara, Facoltà di Architettura, anno accademico 2005/2006.				
<b>C2 - Valutazione dell'attività didattica da parte degli studenti (a.a.2005/2006)</b>					
		proprio NO	più NO che SI	più SI che NO	proprio SI
<b>Attività didattiche e studio</b>					
Il docente stimola/motiva l'interesse verso la disciplina?		0%	9%	26%	65%
Il docente espone gli argomenti in modo chiaro?		0%	4%	26%	70%
Il carico di studio richiesto di questo insegnamento è proporzionato ai crediti assegnati?		0%	14%	41%	45%
Il materiale didattico (Indicato e fornito) è adeguato per lo studio della materia?		0%	13%	39%	48%
Le attività didattiche integrative (esercitazioni, laboratori, seminari, ecc.) sono utili ai fini dell'apprendimento?		0%	10%	35%	55%
<b>Interesse e soddisfazione</b>					
Sono interessato agli argomenti di questo insegnamento?		0%	0%	30%	70%
Sono complessivamente soddisfatto di come è stato svolto questo insegnamento?		0%	5%	36%	59%
<b>C3 - Incarichi di coordinamento delle attività didattiche</b>					
6	Tutor interno per i tirocini del corso di laurea in "Tecniche dell'ambiente e del territorio" (L-21).				
5	Componente Commissione per il riconoscimento dei crediti formativi presso il corso di laurea in "Tecniche dell'ambiente e del territorio" dell'Università "G. d'Annunzio" Chieti- Pescara. Delibera Consiglio di Corso di laurea del 4 novembre 2009.				
4	Componente Commissione per il riconoscimento dei crediti formativi presso il corso di laurea in "Pianificazione del territorio e dell'ambiente" dell'Università "G. d'Annunzio" Chieti- Pescara. Delibera Consiglio di Corso di laurea del 4 novembre 2009.				
3	Componente commissione di studio sulla riforma dei corsi di laurea (D.M. 270/2004) e migrazione dalla classe 7° alla L-21. Delibera Consiglio di Corso di laurea del 30 maggio 2007.				
2	Componente commissione per l'ammissione al corso di laurea in "Pianificazione del territorio e dell'ambiente" dell'Università "G. d'Annunzio" Chieti- Pescara. Delibera Consiglio di Corso di laurea del 4 novembre 2009 e 23 dicembre 2009				
1	Coordinatore del corso di laurea interfacoltà in "Tecniche dell'Ambiente e del Territorio" In riferimento al corpo docente, agli studenti e agli aspetti logistico-organizzativi, Università "G. d'Annunzio" Chieti-Pescara, Facoltà di Architettura, Facoltà di Geologia. Dal 2004 al 2010.				
<b>C4 - Altre attività didattiche di livello universitario</b>					
5	Docente nel "Laboratorio: Tratturi e territorio", Corso Ecoscape, Università "G. d'Annunzio" Chieti-Pescara, 2004.				
4	Attività seminariale nel Corso di "Progettazione del territorio" Università "G. d'Annunzio" Chieti. Anno accademico 1998/1999.				
3	Attività seminariale nel Corso di "Gestione urbanistica del territorio" Università "G. d'Annunzio" Chieti. Anno accademico 1997/1998.				



2	<b>Attività seminariale nel Corso di "Pianificazione del territorio"</b> Università "G. d'Annunzio" Chieti. Anni accademici 1993/94 – 1994/95 – 1995/96.
1	<b>Attività seminariale nel Corso di "Urbanistica II"</b> Università "G. d'Annunzio" Chieti. Anno accademico 1994/95.
<b>C5 - Relazione tesi di laurea (Tecniche dell'ambiente e del territorio, Università di Chieti-Pescara)</b>	
93	<b>La mobilità nello sviluppo sostenibile</b> Laureando: Simone Cianfrone
92	<b>Strategie ambientali nelle politiche Ue: i quartieri sostenibili</b> Laureando: Paola Di Serio
91	<b>Strategie ambientali nelle politiche Ue: le smart cities</b> Laureando: Giancarla Baldassarre
90	<b>I Piani di gestione delle aree S.I.C.</b> Laureando: Simone Sarmiento
89	<b>Il ruolo delle reti ecologiche nella pianificazione del territorio</b> Laureando: Martin Arena
88	<b>La comunicazione per la sostenibilità ambientale</b> Laureando: Riccardo De Fanis
87	<b>Il bilancio ambientale negli enti locali</b> Laureando: Roberto Palmieri
86	<b>Le funzioni del verde urbano</b> Laureando: Ludovico Marchegiani
85	<b>Indicatori per la gestione delle aree verdi urbane</b> Laureando: Maurizio D'Ippolito
84	<b>La valutazione degli effetti dell'inquinamento atmosferico sui beni architettonici: i rischi territoriali</b> Laureando: Antonio Di Mascolo
83	<b>Il contributo del sistema informativo territoriale nella conoscenza delle infrastrutture storiche</b> Laureando: Vito Cilli
82	<b>La valutazione del risarcimento del danno ambientale</b> Laureando: Antonio Di Cesare
81	<b>L'impronta ecologica del Comune di Torricella Peligna</b> Laureando: Fausto Teti
80	<b>Il contributo delle reti ecologiche per la sostenibilità dei piani</b> Laureando: Gabriele Polimeno
79	<b>Il sistema turistico locale della Valle del Trigno</b> Laureando: Giuseppe Gallina
78	<b>Nuovo assetto urbanistico di Città Sant'Angelo: Impatto ambientale della viabilità</b> Laureando: Giuseppe Antonio Basile
77	<b>Nuovo assetto territoriale del comune di Alanno</b> Laureando: Giovanni Savini
76	<b>Idee per la valorizzazione ambientale di Atesa: L'ambito fluviale del Sangro</b> Laureando: Nicola Tinaro
75	<b>Contributi per il recupero ambientale e funzionale della bassa Val di Sangro: Il riassetto infrastrutturale e produttivo</b> Laureando: Giangiulio Mario Finamore
74	<b>Problemi di attuazione del P.R.G. di Scanno</b> Laureando: Piermassimo Tarullo
73	<b>Indici per la nuova pianificazione del comune di Carpineto della Nora</b> Laureando: Valerio Scena

72	<b>Contributi per il recupero ambientale e funzionale della bassa Val di Sangro: Il riassetto paesaggistico ambientale</b> Laureando: Andrea Evangelista
71	<b>Idee per la valorizzazione ambientale di Atesa: L'ambito naturalistico di Vallaspra</b> Laureanda: Simona Vinciguerra
70	<b>Indicatori ambientali per la valutazione delle trasformazioni urbanistiche dell'area Chieti/Pescara</b> Laureando: Gianni Di Giuseppe
69	<b>Un nuovo assetto urbanistico per Citta S. Angelo: il sistema della mobilità</b> Laureando: Massimiliano Libi
68	<b>Indirizzi per la Pianificazione sostenibile dell'area Chieti/Pescara</b> Laureando: Roberto Marchionne
67	<b>Scenari valutativi della costa abruzzese alla luce della nuova direttiva Bolkestein: Provincia di Chieti</b> Laureanda: Alice Martelloni
66	<b>La costruzione dello stato dell'ambiente nei processi di Valutazione Ambientale Strategica</b> Laureando: Gerardo Maurizio Barbieri
65	<b>I bilanci ambientali</b> Laureando: Edoardo Antenucci
64	<b>Linee guida per la Valutazione Ambientale Strategica nella Regione Molise</b> Laureando: Giovanni Ottaviano
63	<b>Scenari valutativi della costa abruzzese alla luce della nuova direttiva Bolkestein: Provincia di Pescara</b> Laureanda: Anna Nicla Di Giambattista
62	<b>Il sistema turistico locale del Salento</b> Laureanda: Federica Orlando
61	<b>Il recepimento della direttiva 2001/42/CE negli stati membri dell'Unione Europea</b> Laureanda: Giorgia Amicone
60	<b>Il recepimento della direttiva 2001/42/CE in Italia</b> Laureanda: Mariaelena Rettino
59	<b>Studio dell'impronta Ecologica del comune di Atesa</b> Laureando: Alessandro Lombardi
58	<b>Procedure di partecipazione e consultazione nella Valutazione Ambientale Strategica</b> Laureanda: Natascia Federico
57	<b>Lo sviluppo dell'informazione ambientale</b> Laureando: Mirella Pia Lembo
56	<b>L'impatto della città</b> Laureando: Antonio Simeone
<b>C6 – Co-relazione tesi di laurea (quinquennale in Architettura, Università "G. d'Annunzio" Chieti-Pescara)</b>	
55	<b>Piano Strategico della città di Manfredonia</b> Laureanda: Elga Vuovolo
54	<b>Ipotesi di assetto infrastrutturale e riqualificazione dell'area costiera vastese</b> Laureanda: Lorena Vinciguerra
53	<b>Piano del Parco Nazionale della Majella</b> Laureanda: Varuna Verrocchio
52	<b>Il Piano del Parco del Velino/Sirente</b> Laureanda: Patrizia Tomassone
51	<b>Parco Regionale del Vulture: Perimetrazione e Piano del Parco</b> Laureando: Francesco Tinella
50	<b>San Giovanni Rotondo nello sviluppo del Gargano</b> Laureanda: Raffaella Tartaglia

49	<b>La Valutazione Ambientale strategica (VAS) del Piano territoriale delle Attività Produttive (PTAP) della Provincia di Chieti</b> Laureanda: Katia Taddeo
48	<b>Piano di assetto territoriale della Valle dei Trulli</b> Laureanda: Adele Strina
47	<b>Lo sviluppo turistico sostenibile del territorio del Trigno</b> Laureanda: Micaela Stivaletta
46	<b>La riqualificazione turistica di Canne della Battaglia e della costa ofantina</b> Laureando: Vincenzo Maria Rutigliano
45	<b>Il Parco del Gargano: L'area costiera nord</b> Laureanda: Concetta Russo
44	<b>Valutazione Ambientale Strategica applicata al P.R.G. di Manfredonia</b> Laureando: Danilo Pio Riccardi
43	<b>Latina città delle acque</b> Laureanda: Romina Rauli
42	<b>Il contratto d'area e il PRUSST come occasione di sviluppo sostenibile del territorio di Manfredonia</b> Laureando: Vincenzo Piemontese
41	<b>Il Parco archeologico di Ascoli satriono quale testata del Parco dei Tratturi</b> Laureanda: Concetta Giovanna Parzanese
40	<b>Riqualificazione turistico/ambientale della costa di Brindisi</b> Laureando: Gianfranco Olivieri
39	<b>Piano Struttura della Capitanata</b> Laureando: Michele Negri
38	<b>Schema strutturale dell'area leccese</b> Laureando: Pierluigi Martino
37	<b>Progetto per la valorizzazione turistica del materano: il parco delle chiese rupestri</b> Laureanda: Maddalena Martimucci
36	<b>Le aree di collegamento tra i parchi abruzzesi</b> Laureanda: Carmen Maria Lucci
35	<b>Piano Struttura per i comuni della fossa bradanica</b> Laureando: Pasquale Lo Re
34	<b>Vellino/Sirante: perimetrazione e Piano del Parco</b> Laureanda: Cinzia Leonlo
33	<b>Studio per la Valutazione Ambientale Strategica del nuovo P.R.G. di Campobasso</b> Laureando: Toni Leone
32	<b>La diga di Chiauci nel Parco dell'alto Molise: Contesto e valutazione</b> Laureando: Piergiorgio Lasteria
31	<b>Piano turistico per l'alto Sangro</b> Laureanda: Antonella Guarnieri
30	<b>La riserva naturale del monte Ascensione nell'ambito di una rete di connessione ecologica</b> Laureando: Filippo Giorgi
29	<b>Risanamento dell'area ad elevato rischio di crisi ambientale di Brindisi: le infrastrutture per la mobilità</b> Laureando: Fabio Gervasi
28	<b>Piano Strutturale di sviluppo turistico del Salento</b> Laureando: Romolo Angelo Gatti
27	<b>Risanamento urbanistico ambientale di Brindisi</b> Laureando: Domenico Francone
26	<b>Schema direttore per la valorizzazione del territorio leccese</b> Laureando: Raffaello Fiocca



25	<b>Progetto di riutilizzo del tratturo Pescasseroli/Candela (nell'ambito del più vasto Parco del Tratturi)</b> Laureanda: Barbara Fiammelli
24	<b>Piano turistico/ambientale dell'altopiano delle Cinque Miglia e dei monti Pizzi</b> Laureanda: Assunta Fagnilli
23	<b>Lo sviluppo turistico sostenibile del territorio del Trigno</b> Laureando: Nicola Paolo Di Memmo
22	<b>L'area di connessione ecologico/ambientale tra il Matese e l'alto Molise</b> Laureando: Michele Di Lalla
21	<b>Piano di sviluppo sostenibile del bacino del fiume Sangro</b> Laureando: Massimiliano Di Fonzo
20	<b>Progetto di sviluppo ecocompatibile dell'area pre/parco del fiume Aventino</b> Laureanda: Debora Di Florio Di Renzo
19	<b>Il Parco della costa teatina</b> Laureando: Walter Di Benedetto
18	<b>Riqualificazione della costa nord/est del Salento</b> Laureanda: Donatella Dentoni
17	<b>Piano Struttura della Grecia Salentina</b> Laureando: Antonio Tommaso De Vito
16	<b>Sviluppo turistico della Val di Sangro</b> Laureanda: Angela De Felice
15	<b>Piano del Parco Regionale del sub appennino Dauno</b> Laureando: Raffaele De Angelis
14	<b>La V.A.S. del P.R.G. di Falconara Marittima</b> Laureando: Roberto Cuna
13	<b>Sistemi locali di sviluppo del sub Appennino Dauno meridionale</b> Laureando: Matteo Coppola
12	<b>Risanamento dell'area ad alto rischio di crisi ambientale di Brindisi: Le infrastrutture</b> Laureanda: Barbara Collevocchio
11	<b>Piano stralcio di bacino per l'assetto idrogeologico (P.A.I.) dell'arco ionico: progetto/istruttoria per la verifica di compatibilità</b> Laureando: Giuseppe Cito
10	<b>Premurgia nord barese: sviluppo agricolo e tutela del territorio</b> Laureando: Giuseppe, Maria Ciocia Koltsidas
9	<b>La riqualificazione della valle del Biferno: il lago di Guardialfiera</b> Laureando: Federico Ciavatta
8	<b>Lo sviluppo turistico dei monti della Laga: il Piano d'Area del recupero dei nuclei storici</b> Laureanda: Maria Centorame
7	<b>Il Parco dell'alta Murgia: proposta di delimitazione e qualificazione ambientale</b> Laureanda: Grazia Ceglie
6	<b>Schema direttore della valle del fiume Tavo/Saline</b> Laureando: Gianluca Cantagallo
5	<b>Il Parco del Gargano: Le aree interne</b> Laureanda: Maria Luisa Cannarile
4	<b>Parco Nazionale della Majella: tutela, sviluppo e partecipazione</b> Laureanda: Daniela Borrelli
3	<b>La riqualificazione della valle del Biferno: dal lago alla foce</b> Laureando: Silvestro Belpulsi
2	<b>Piano struttura per Capo Santa Maria di Leuca</b> Laureando: Marcello Apa



1	<b>Piano stralcio di bacino per l'assetto Idrogeologico (P.A.I.) dell'arco Ionico: progetto di messa in sicurezza</b> Laureando: Vincenzo Achille
<b>C7 - Altre attività didattiche</b>	
5	<b>Docente corso di formazione "Autorità ambientale della Regione Abruzzo"</b> Regione Abruzzo, 2004
4	<b>Docente di "Sistemi Informativi Territoriali"</b> Istituto IAL Abruzzo, 51 ore, 2004.
3	<b>Docente di "Fondamenti teorici e metodi delle procedure ambientali"</b> Istituto IAL Abruzzo, 4 ore, 2003.
2	<b>Docente di "Valutazione dei dati ambientali"</b> ENAFOP. Corso per "Tecnico della raccolta, elaborazione ed archiviazione dati energetico/ambientali", 2001
1	<b>Docente di "Il paesaggio delle vie storiche: i Regi tratturi"</b> Ministero dei Beni Culturali, Consorzio CIVITA. Corso "Formazione dei funzionari della Pubblica Amministrazione", 1999/2001

<b>D - ATTIVITÀ DI RICERCA E SPERIMENTAZIONE</b>			
<b>D1 - Ricerche e sperimentazioni</b>			
n.	Progetto	Dur. mesi	Ruolo
23	<b>Ricerca di Interesse interregionale</b> "Trigno terre sostenibili – contratto di fiume" (ricerca e sperimentazione, 20 comuni abruzzesi/molisani), Centro Studi Ambientali e Territoriali, 2015.	24	Coordinatore
22	<b>Ricerca di Interesse nazionale</b> "Modelli procedurali di applicazione della Valutazione Ambientale Strategica (VAS) ai piani urbanistici" (progetto di ricerca ex 60%), Facoltà di Architettura, Università "G. d'Annunzio" Chieti-Pescara, 2011	12	Coordinatore
21	<b>Ricerca di Interesse nazionale</b> "Modelli procedurali di applicazione della Valutazione Ambientale Strategica (VAS) ai piani urbanistici" (progetto di ricerca ex 60%), Facoltà di Architettura, Università "G. d'Annunzio" Chieti-Pescara, 2010	12	Coordinatore
20	<b>Ricerca di Interesse nazionale</b> "Valutazione Ambientale Strategica e governo del territorio" (progetto di ricerca ex 60%), Facoltà di Architettura, Università "G. d'Annunzio" Chieti-Pescara, 2009	12	Ricercatore
19	<b>Ricerca di Interesse nazionale</b> "Applicazione della Valutazione Ambientale Strategica nel governo del territorio: il caso Abruzzo" (progetto di ricerca ex 60%), Facoltà di Architettura, Università "G. d'Annunzio" Chieti-Pescara, 2008	12	Ricercatore
18	<b>Ricerca di Interesse nazionale</b> "Sostenibilità urbana ed e-governance nella pianificazione fisica" (PRIN 2008), Università "La Sapienza" Roma, Università "G. d'Annunzio" Chieti-Pescara, Politecnico di Milano, Politecnico di Torino, Università degli Studi di Cagliari	24	Ricercatore

17	<i>Ricerca di interesse nazionale</i> "Procedure dell'applicazione della Valutazione Ambientale Strategica nel governo del territorio abruzzese" (progetto di ricerca ex 60%), Facoltà di Architettura, Università "G. d'Annunzio" Chieti-Pescara, 2007	12	Ricercatore
16	<i>Ricerca di interesse nazionale</i> "E-government nella proced. di Valutazione Ambientale Strategica" (progetto di ricerca ex 60%), Facoltà di Architettura, Università "G. d'Annunzio" Chieti-Pescara, 2006	12	Ricercatore
15	<i>Ricerca internazionale, Progetto Cultura 2000 Ue,</i> "Virtual museum of European transhumance", Università "G. d'Annunzio Chieti-Pescara, Ministero dell'Ambiente (I), Università di Valladolid (E), Università "Ca' Foscari" Venezia, Università di Lubiana (SLO), 2006	12	Ricercatore Assistente al coordinatore
14	<i>Ricerca di interesse interregionale</i> "Corridoi ecologici per un nuovo sviluppo: i regi trattati", Provincia di Chieti e altre nove province, Università "G. d'Annunzio" Chieti-Pescara, 2005	12	Coordinatore
13	<i>Ricerca di interesse regionale</i> "Sistema turistico locale Stella del Molise", Regione Molise, 30 comuni, Università "G. d'Annunzio" Chieti-Pescara 2005	12	Coordinatore
12	<i>Ricerca di interesse nazionale</i> "Sviluppo sostenibile ed e-governance nella pianificazione urbanistica", (PRIN 2005), Università "G. d'Annunzio" Chieti-Pescara, Università degli Studi di Cagliari, Università degli Studi "La Sapienza" Roma, Politecnico di Torino, Università "Mediterranea" Reggio Calabria	24	Ricercatore
11	<i>Ricerca di interesse nazionale</i> "Esperienze di applicazione della Valutazione Ambientale Strategica a diverse scale di pianificazione territoriale" (progetto di ricerca ex 60%), Facoltà di Architettura, Università "G. d'Annunzio" Chieti-Pescara, 2005	12	Ricercatore
10	<i>Ricerca di interesse internazionale, Progetto Cultura 2000 Ue,</i> "Tratturi e civiltà della transumanza: una rete culturale e ambientale europea", Università "G. d'Annunzio" Chieti-Pescara, Ministero dell'Ambiente (I), Università di Valladolid (E), Università "Ca' Foscari" Venezia, 2004	12	Ricercatore Assistente al coordinatore
9	<i>Ricerca di interesse nazionale</i> "La partecipazione delle comunità locali nella procedura della Valutazione Ambientale Strategica (VAS)" (progetto di ricerca ex 60%), Facoltà di Architettura, Università "G. d'Annunzio" Chieti-Pescara, 2004	12	Ricercatore
8	<i>Ricerca di interesse nazionale</i> "Ricerca e sperimentazione sull'identificazione, catalogazione, recupero e valorizzazione dei territori tratturali" Ministero dell'Ambiente e della Tutela del Territorio e del Mare, Università degli Studi del Molise, Università "G. d'Annunzio" Chieti-Pescara, 2003	16	Ricercatore Assistente al coordinatore
7	<i>Ricerca di interesse nazionale</i>	18	Ricercatore

	<b>"Realizzazione di un progetto pilota per l'applicazione della Valutazione Ambientale Strategica al piano territoriale di coordinamento della provincia di Chieti",</b> Ministero dell'Ambiente e della Tutela del Territorio e del Mare, Università "G. d'Annunzio" Chieti-Pescara, 2003		
6	<b>Ricerca di interesse nazionale</b> <b>"Modelli di applicazione della Valutazione Ambientale Strategica alla pianificazione territoriale di area vasta"</b> (progetto di ricerca ex 60%), Facoltà di Architettura, Università "G. d'Annunzio" Chieti-Pescara, 2003	12	Ricercatore
5	<b>Ricerca di interesse nazionale</b> <b>"La Valutazione Ambientale Strategica",</b> (progetto di ricerca ex 60%), Facoltà di Architettura, Università "G. d'Annunzio" Chieti-Pescara, 2002	12	Ricercatore
4	<b>Ricerca di interesse nazionale</b> <b>"La sostenibilità urbana: modelli di applicazione della Valutazione Ambientale Strategica"</b> (progetto di ricerca ex 60%), Facoltà di Architettura, Università "G. d'Annunzio" Chieti-Pescara, 2001	12	Ricercatore
3	<b>Ricerca di interesse nazionale</b> <b>"Modelli di applicazione della Valutazione Ambientale Strategica alla pianificazione urbanistica"</b> (ex 40% - PRIN 2000), Università "G. d'Annunzio" Chieti-Pescara, Università "La Sapienza" Roma, Università degli Studi di Cagliari, Università "Mediterranea" Reggio Calabria, Istituto Universitario di Architettura di Venezia	24	Ricercatore
2	<b>Ricerca di interesse nazionale</b> <b>"Individuazione di indicatori per la sostenibilità urbana"</b> (progetto di ricerca ex 60%), Facoltà di Architettura, Università "G. d'Annunzio" Chieti-Pescara, 1999	12	Ricercatore
1	<b>Ricerche di interesse nazionale</b> <b>"Ricerche MURST 60% afferenti alla cattedra di Pianificazione del territorio"</b> della Facoltà di Architettura di Pescara, Università "G. d'Annunzio" Chieti, Anni 1993-1996	48	Ricercatore
<b>D2 - Conseguimento di riconoscimenti per l'attività scientifica</b>			
<p>I risultati delle ricerche in Valutazione Ambientale Strategica e sulla sostenibilità delle trasformazioni territoriali hanno avuto un buon riscontro dai media nazionali tra cui il quotidiano economico "Italia Oggi".</p> <p>I risultati delle ricerche internazionali sui tratturi hanno avuto notevole riscontro dai media nazionali ed internazionali tra cui, i quotidiani nazionali "Il Messaggero", "La Repubblica" e il "Corriere della sera", Rai International, Sereno variabile di Rai 2 e la Tv di stato spagnola.</p>			
<b>D3 - Risultati ottenuti in termini di sviluppo, impiego e commercializzazione delle novazioni</b>			
<p>I filoni di ricerca percorsi hanno prodotto interessanti risultati, anche in termini di sperimentazione.</p> <p><b>Osservatorio sulla Valutazione Ambientale Strategica</b> Realizzato nell'ambito del progetto "Modelli procedurali di applicazione della Valutazione Ambientale Strategica (VAS) ai piani urbanistici" (progetto di ricerca ex 60%, 2010/2011). Presupposto dell'attività sperimentale è la formulazione di un quadro articolato e compiuto dei contenuti della e-governance nel campo delle valutazioni ambientali e territoriali.</p> <p><i>Virtual museum of European transhumance</i></p>			



Realizzato nell'ambito dell'omonimo "Progetto Cultura 2000" dell'Ue (2006).

Questo progetto/sperimentazione di museo territoriale telematico ha dimostrato che, l'antica pratica della transumanza, risulta essere, oggi più che mai, utile per una maggiore integrazione culturale ed ambientale dei diversi Paesi europei.

Nell'ambito di questa sperimentazione è stata anche realizzata una rete internazionale, multidisciplinare, tra studiosi del settore, con una prospettiva ambientale e culturale, di cui questo museo virtuale ne determina il valore aggiunto, in termini di marketing territoriale.

**PreValPro, software per l'applicazione della V.A.S. a Piani e Programmi**

Realizzato nell'ambito del progetto PRIN 2005 "Sviluppo sostenibile ed e-governance nella pianificazione urbanistica".

Strumento flessibile e preciso, che applica la V.A.S. agli strumenti urbanistici, raccordandosi con le informazioni ambientali già acquisite nelle diverse scale di pianificazione, secondo la normativa vigente.

In grado di gestire dati generali e specifici, quantitativi e qualitativi, del processo valutativo, attraverso lo studio della conoscenza del territorio, della ricerca degli obiettivi di sostenibilità stabiliti a livello internazionale e nazionale, dell'analisi delle finalità e degli obiettivi del Piano, fino alla produzione delle ragionevoli alternative e della redazione del rapporto ambientale.

**Navigatore satellitare del "parco dei tratturi" europei**

Realizzato nell'ambito del "Progetto Cultura 2000" dell'Ue "Tratturi e civiltà della transumanza: una rete culturale e ambientale europea" (2004).

Innovativo sistema di navigazione, che utilizza un semplice plug-in, messo a disposizione in rete, per pianificare, ed essere poi guidati, lungo le tante risorse culturali, ambientali, paesaggistiche, antropologici e culinari del "parco dei tratturi" europei.

I "valori del territorio" sono raccontati attraverso documentari audio/video, visibili su qualunque tipo di dispositivo, curati dai ricercatori del progetto.

**D4 - Altri titoli inerenti le attività di ricerca e sperimentazione**

5	2010/2011. Coordinatore dell'Osservatorio nazionale sulla Valutazione Ambientale Strategica, realizzato nell'ambito del progetto "Modelli procedurali di applicazione della Valutazione Ambientale Strategica (VAS) ai piani urbanistici". Università "G. d'Annunzio" Chieti-Pescara, Università degli Studi di Cagliari, Università degli Studi "La Sapienza" Roma, Politecnico di Torino, Università "Mediterranea" Reggio Calabria.
4	2009. Progetta, sperimenta e coordina la piattaforma "e-learning, formazione continua". Centro Studi Ambientali e Territoriali.
3	2008. Scrive e realizza la "Pagina pubblicitaria sul turismo tratturale", pubblicata sulla rivista "Ulisse" e distribuita sui voli Alitalia. Ministero dell'Ambiente.
2	2006. Progetta e realizza "Corridoi ecologici per un nuovo sviluppo". Progetto finalizzato al riconoscimento quale patrimonio dell'umanità della rete tratturale da parte dell'Unesco. Presidenza Consiglio provinciale di Chieti.
1	2006. Coordinatore internazionale del "Virtual museum of European transhumance", realizzato nell'ambito del "Progetto Cultura 2000" dell'Ue. Università "G. d'Annunzio" Chieti-Pescara, Ministero dell'Ambiente (I), Università di Valladolid (E), Università "Ca' Foscari" Venezia, Università di Lubiana.

**D5 - Redazione di mostre nazionali ed internazionali, (trasferimento dei saperi)**

3	2006. Internazionale. "The transhumance territories: a parks network". Esposta a Pescara, Venezia, Valladolid (E), Lubiana (SLO), Roma, S. Martin de Crau (F).
2	2005. Internazionale. "Tratturi e civiltà della transumanza: una rete culturale e ambientale europea". Esposta a Pescara, Venezia, Valladolid (E), Roma, San Martin de Crau (F).
1	2003. Nazionale. "Gli usi dei territori tratturali". Esposta a Pescara, Roma.

**D6 - Relazioni a convegni nazionali ed internazionali, (trasferimento dei saperi)**



40	2015. Nazionale. Contratti di fiume e governance. Milano Expo', Casa Abruzzo
39	2014. Interregionale. Trigno terre sostenibili. Roccavivara di Campobasso, Santuario S. Maria di Canneto
38	2012. Interregionale. Lo sviluppo dei territori vallivi. Guglionesi (CB)
37	2011. Nazionale. L'importanza delle vie di comunicazione nello sviluppo dei territori. San Salvo (CH)
36	2011. Regionale. La rete ecologia dei tratturi. Ururi (CB)
35	2011. Regionale. Strategia di governo e sviluppo dei nuovi piani regolatori. Tufillo (CH)
34	2010. Nazionale. Il tratturo interrotto. Atessa (CH)
33	2010. Interregionale. Lo sviluppo sostenibile delle aree marginali. S. Martino in Pensilis (CB)
32	2010. Nazionale. Le vie verdi come occasione di sviluppo. Pescara
31	2009. Interregionale. La salvaguardia del paesaggio molisano: il sistema dunale. Campomarino (CB)
30	2008. Nazionale. Difesa del suolo. Esperienze. Fossa (AQ)
29	2008. Nazionale. Indagini ed esperienze sulla governance ambientale nella pianificazione territoriale. Roma
28	2008. Nazionale. Valutazione Ambientale Strategica ed e-governance nella pianificazione territoriale. Pescara
27	2007. Interregionale. I regi tratturi. Vasto (CH)
26	2007. Internazionale. Virtual museum of European transhumance. Roma
25	2007. Internazionale. Nuovo sviluppo ambientale in Slovenia. Lubiana (SLO)
24	2007. Internazionale. Metropoli vs montagne. Venezia
23	2007. Regionale. Gli antichi regi tratturi tra Abruzzo e Molise. Vasto
22	2007. Nazionale. Governance, pianificazione e valutazione strategica. Cagliari
21	2007. Internazionale. I musei virtuali territoriali. BIT Milano
20	2006. Internazionale. Vers la pris en compte de la multifonctionnalité de L'élevage transhumant. S. Martin de Crau (F)
19	2006. Internazionale. El museo virtual de la transhumancia europea. Valladolid (E)
18	2006. Internazionale. Programmi infrastrutturali e sviluppo sostenibile nel vastese. Vasto
17	2006. Locale. Programmi infrastrutturali e sviluppo sostenibile del vastese. Vasto (CH)

16	2006. Nazionale. Procedure di approvazione degli strumenti urbanistici alla luce della direttiva V.A.S. Venezia
15	2005. Interregionale. La rete dei tratturi proposta dalle Camere di commercio. Campo Imperatore (AQ)
14	2005. Internazionale. Tratturi e civiltà della transumanza: una rete culturale ed ambientale europea. Roma
13	2005. Internazionale. La civiltà della transumanza: tracce storiche e impronte per il futuro. Venezia
12	2005. Regionale. Le giornate del patrimonio. Campobasso
11	2005. Internazionale. Il sistema tratturale mediterraneo come risorsa culturale ed ambientale. Valladolid (E)
10	2004. Drailles et civilisation de la transhumance: un reseau culturel et environnemental en europe. S. Martin de Crau (F)
9	2004. Internazionale. Tratturi e transumanza tra ambiente e cultura. Pescara
8	2003. Nazionale. Le antiche vie storiche: I Regi tratturi. Pescara
7	2003. Nazionale. La sperimentazione sull'valorizzazione dei territori tratturali. Isernia
6	2003. Nazionale. La Valutazione Ambientale Strategica. Chieti
5	2002. Nazionale. Antiche infrastrutture per uno sviluppo compatibile. Torino
4	2002. Internazionale. E-learning e ricerca scientifica. Pescara
3	2002. Nazionale. Valutazione Ambientale Strategica e pianificazione territoriale. Cagliari
2	2001. Interregionale. La pianificazione nelle aree protette nel Mezzogiorno. Pescara
1	2001. Nazionale. La Valutazione Ambientale Strategica (VAS) e la nuova <i>Direttiva europea</i> . Venezia
<b>D7 - Attività svolta quale cultore della materia</b>	
3	Cultore della materia in "Progettazione del territorio" Facoltà di Architettura, Università "G. d'Annunzio" Chieti-Pescara, anno accademico 2004/2005
2	Cultore della materia in "Progettazione del territorio" Facoltà di Architettura, Università "G. d'Annunzio" Chieti-Pescara, anno accademico 2003/2003
1	Cultore della materia in "Progettazione del territorio" Facoltà di Architettura, Università "G. d'Annunzio" Chieti-Pescara, anno accademico 2001/2002

<b>E - TITOLO PROFESSIONALI</b>	
19	2018. Progettista del Piano Particolareggiato "capoluogo" del Comune di Roseto degli Abruzzi (TE)
18	2018. Progettista Programma Integrato di Intervento "Piano Casa Regione Molise" nel Comune di Termoli (CB)

17	2017. Progettista dell'Elaborato Rischi Incidenti Rilevanti, nell'ambito del P.R.G.E. del Comune di Cupello (CH)
16	2017. Progettista del Piano Quadro Tratturi del Comune di Cupello (CH)
15	2016. Progettista del Piano Quadro Tratturi del Comune di Celano AQ)
14	2015. Esperto senior in Pianificazione territoriale, Ufficio Unico per la pianificazione urbanistica, edilizia e territoriale dei Comuni del Trigno-Sinello.
13	2015. Progettista della Valutazione Ambientale Strategica della variante puntuale al P.R.G. del Comune di San Salvo (CH)
12	2014. Coordinatore scientifico della variante generale al Piano Regolatore Generale del Comune di Cupello (CH)
11	2014. Coordinatore scientifico della Valutazione Ambientale Strategica della variante generale al Piano Regolatore Generale del Comune di Cupello (CH)
10	2014. Progettista della Valutazione di Incidenza Ambientale della variante generale al Piano Regolatore Generale del comune di Cupello (CH)
9	2013. Progettista della Valutazione Ambientale Strategica del Programma di Riqualificazione Urbana, in variante al P.R.G., "area del Crocifisso" di Termoli (CB)
8	2013. Progettista della Valutazione Ambientale Strategica del Piano Particolareggiato, in variante al P.R.G., zona Rio Vivo di Termoli (CB)
7	2013. Progettista della Valutazione di Incidenza Ambientale del Piano Particolareggiato, zona Rio Vivo di Termoli (CB)
6	2013. Progettista del Piano Particolareggiato, zona Rio Vivo di Termoli (CB)
5	2012. Progettista della Valutazione Ambientale Strategica della variante generale al Piano Regolatore Generale del comune di Termoli (CB)
4	2012. Progettista della Valutazione di Incidenza Ambientale della variante generale al Piano Regolatore Generale del comune di Termoli (CB)
3	2008. Progettista della Valutazione Ambientale Strategica della variante generale al Piano Regolatore Generale del comune di Bucchianico (CH)
2	2005. Progettista della Valutazione Ambientale Strategica della variante generale al Piano Regolatore Generale del comune di Falconara Marittima (AN)
1	2003. Progettista della "Rete ecologica", nell'ambito del Piano territoriale di Coordinamento Provinciale della provincia di Chieti

F. PUBBLICAZIONI	
55	2017 - Monografia o trattato scientifico Di Rico B., <i>Territori di prossimità: un contratto di fiume per la valle del Trigno</i> , Pescara/San Salvo, CeSAT/dierre ISBN: 978-88-941106-2-3



54	2016 – Monografia o trattato scientifico Di Rico B., <i>Elementi di pianificazione e governance del territorio</i> , Pescara/San Salvo, CeSAT/dierre ISBN: 978-88-941106-0-9
53	2014 - Monografia o trattato scientifico Di Rico B., <i>Progetto Integrato Territoriale Trigno</i> , Pescara/San Salvo, CeSAT/dierre
52	2012 - Monografia o trattato scientifico Di Rico B., <i>Strumenti e tecniche urbanistiche per la sostenibilità</i> , Pescara/San Salvo: CeSAT/dierre. ISBN: 978-88-902832-5-3
51	2011 - Contributo in volume (Capitolo o Saggio) Di Rico B., <i>Il riuso delle infrastrutture storiche: i territori della transumanza</i> , In Massimo Angrilli, <i>Fare ricerca per il progetto</i> , p. 112-113, Barcellona, List Lab. ISBN: 978-88-956233-1-3
50	2011 - Monografia o trattato scientifico Di Rico B., <i>Governo e sostenibilità delle trasformazioni territoriali</i> , Pescara/San Salvo, CeSAT/dierre. ISBN: 978-88-902832-0-8
49	2010 - Monografia o trattato scientifico Di Rico B., <i>Il sistema turistico locale del Salento: il Salento come parco</i> , Pescara/San Salvo, CeSAT/dierre. ISBN: 978-88-902832-6-0
48	2010 - Monografia o trattato scientifico Di Rico B., <i>I paesaggi dei territori tratturali</i> . Pescara/San Salvo, CeSAT/dierre. ISBN: 978-88-902832-2-2
47	2009 - Monografia o trattato scientifico Di Rico B., <i>Ambiente e paesaggio delle vie tratturali: Chieti</i> , Pescara/San Salvo, CeSAT/dierre. ISBN: 978-88-902832-7-7
46	2009 - Monografia o trattato scientifico Di Rico B., <i>Valutazione Ambientale Strategica e governance del Piano comunale</i> , Pescara/San Salvo, CeSAT/dierre. ISBN: 978-88-902832-4-6
45	2008 - Contributo in volume (Capitolo o Saggio) Di Rico B., <i>La Valutazione Ambientale Strategica in un'area ad elevato rischio di crisi ambientale</i> , in Paolo De Pascali (a cura di), <i>Territori della governance</i> , p. 226-243, Milano: Franco Angeli. ISBN: 978-88-568-0268-9
44	2007 - Contributo in volume (Capitolo o Saggio) Di Rico B., Busca, <i>Censimento degli usi ricorrenti</i> , in Di Rico B., Busca A., Fabietti V., <i>Una via per l'Europa: il parco dei tratturi</i> , p. 94-97, Roma/San Salvo, Ministero dell'Ambiente/Dierre. ISBN: 978-88-902832-9-1
43	2007 - Contributo in volume (Capitolo o Saggio) Di Rico B., <i>Ricognizione dello stato attuale della rete tratturale</i> , in Di Rico B., Busca A., Fabietti V., <i>Una via per l'Europa: il parco dei tratturi</i> , p. 46-69, Roma/San Salvo, Ministero dell'Ambiente/Dierre. ISBN: 978-88-902832-9-1
42	2007 - Contributo in volume (Capitolo o Saggio) Di Rico B., <i>Matrici territoriali e strutture urbane</i> , in Di Rico B., Busca A., Fabietti V., <i>Una via per l'Europa: il parco dei tratturi</i> , p. 70-72, Roma/San Salvo, Ministero dell'Ambiente/Dierre. ISBN: 978-88-902832-9-1
41	2007 - Contributo in volume (Capitolo o Saggio) Di Rico B., <i>Censimento delle risorse culturali</i> , in Di Rico B., Busca A., Fabietti V., <i>Una via per l'Europa: il parco dei tratturi</i> , p. 79-88, Roma/San Salvo, Ministero dell'Ambiente/Dierre. ISBN: 978-88-902832-9-1
40	2007 - Contributo in volume (Capitolo o Saggio) Di Rico B., <i>Il sistema informativo territoriale della rete tratturale</i> , in Di Rico B., Busca A., Fabietti V., <i>Una via per l'Europa: il parco dei tratturi</i> , p. 102-112, Roma/San Salvo: Ministero dell'Ambiente/Dierre. ISBN: 978-88-902832-9-1



39	2007 - Contributo in volume (Capitolo o Saggio) Di Rico B., <i>Progetto territoriale e uso compatibile</i> , In Di Rico B., Busca A., Fabietti V., <i>Una via per l'Europa: il parco dei tratturi</i> , p. 132-148, Roma/San Salvo: Ministero dell'Ambiente/Dierre. ISBN: 978-88-902832-9-1
38	2007 - Contributo in volume (Capitolo o Saggio) Di Rico B., <i>Quadro degli usi privilegiati suscettibili di sviluppo locale</i> , In Di Rico B., Busca A., Fabietti V., <i>Una via per l'Europa: il parco dei tratturi</i> , p. 113-118, Roma/San Salvo, Ministero dell'Ambiente/Dierre. ISBN: 978-88-902832-9-1
37	2007 - Contributo in volume (Capitolo o Saggio) Di Rico B., <i>Il tratturo Centurelle/Montesecco</i> , In Di Rico B., Busca A., Fabietti V., <i>Una via per l'Europa: il parco dei tratturi</i> , p. 210-244, Roma/San Salvo, Ministero dell'Ambiente/Dierre. ISBN: 978-88-902832-9-1
36	2007 - Contributo in volume (Capitolo o Saggio) Di Rico B., <i>Il tratturo del Re: L'Aquila/Foggia</i> , In Di Rico B., Busca A., Di Fabietti V., <i>Una via per l'Europa: il parco dei tratturi</i> , p. 166-208, Roma/San Salvo, Ministero dell'Ambiente/Dierre. ISBN: 978-88-902832-9-1
35	2007 - Contributo in volume (Capitolo o Saggio) Di Rico B., Di Giacomo D. C., <i>Il tratturo Pescasseroli/Candela</i> , In Di Rico B., Busca A., Fabietti V., <i>Una via per l'Europa: il parco dei tratturi</i> , p. 278-296, Roma/San Salvo: Ministero dell'Ambiente/Dierre. ISBN: 978-88-902832-9-1
34	2007 - Contributo in volume (Capitolo o Saggio) Di Rico B., <i>Il tratturo Celano/Foggia</i> , In Di Rico B., Busca A., Fabietti V., <i>Una via per l'Europa: il parco dei tratturi</i> , p. 246-276, Roma/San Salvo, Ministero dell'Ambiente/Dierre. ISBN: 978-88-902832-9-1
33	2007 - Contributo in volume (Capitolo o Saggio) Di Rico B., Busca A., <i>Caratteri della rete tratturale</i> , In Di Rico B., Busca A., Fabietti V., <i>Una via per l'Europa: il parco dei tratturi</i> , p. 8-14, Roma/San Salvo, Ministero dell'Ambiente/Dierre. ISBN: 978-88-902832-9-1
32	2007 - Contributo in volume (Capitolo o Saggio) Di Rico B., Fabietti V., <i>Il paesaggio tratturale: un museo storico/ambientale</i> , In Di Rico B., Busca A., Fabietti V., <i>Una via per l'Europa: il parco dei tratturi</i> , p. 160-164, Roma/San Salvo, Ministero dell'Ambiente/Dierre. ISBN: 978-88-902832-9-1
31	2007 - Contributo in volume (Capitolo o Saggio) Di Rico B., Busca A., <i>Una diversa chiave di lettura per un diverso giudizio di valore</i> , In Di Rico B., Busca A., Fabietti V., <i>Una via per l'Europa: il parco dei tratturi</i> , p. 150-156, Roma/San Salvo, Ministero dell'Ambiente/Dierre. ISBN: 978-88-902832-9-1
30	2007 - Contributo in volume (Capitolo o Saggio) Di Rico B., <i>The Italian experience</i> , In AA.VV., <i>Virtual museum of European transhumance</i> , p. 12-76, Roma/San Salvo, Ministero dell'Ambiente/Dierre. ISBN: 978-88-902832-8-4
29	2007 - Curatela Di Rico B. (a cura di), <i>Virtual museum of European transhumance</i> , Roma/San Salvo, Ministero dell'Ambiente/Dierre. ISBN: 978-88-902832-8-4
28	2006 - Monografia o trattato scientifico Di Rico B., <i>La sostenibilità ambientale dello sviluppo turistico: il caso Molise</i> , Pescara/San Salvo, dierre edizioni. ISBN: 88-900695-5-4
27	2006 - Monografia o trattato scientifico Di Rico B. Busca A., <i>Studi per un manuale di Valutazione Ambientale Strategica</i> , Pescara/San Salvo, dierre edizioni. ISBN: 88-900695-2-X
26	2006 - Articolo in rivista Di Rico B., Fabietti V., <i>La VAS del PTCP di Chieti</i> , Urbanistica Dossier, vol. 88, p. 15-18. ISSN: 1128-8019

25	2006 - Monografia o trattato scientifico Di Rico B., <i>Procedure e metodi della V.A.S. del P.T.C.P. di Chieti</i> , Pescara/San Salvo, dierre edizioni. ISBN: 978-88-902832-1-5
24	2005 - Monografia o trattato scientifico Di Rico B., <i>Environmental sustainability and strategic assessment</i> , Pescara/San Salvo, dierre edizioni. ISBN: 88-900695-7-0
23	2005 - Articolo in rivista Di Rico B., Busca A., Fabletti V., <i>La valutazione ambientale strategica del PTCP della Provincia di Chieti</i> , Urbanistica Dossier, vol. 79, p. 1-38. ISSN: 1128-8019
22	2005 - Monografia o trattato scientifico Di Rico B., Busca A., <i>Progetti sostenibili di territorio</i> , Pescara/San Salvo, dierre edizioni. ISBN: 88-900695-6-2
21	2005 - Monografia o trattato scientifico Di Rico B., Di Giacomo D. C., <i>Tratturi e civiltà della transumanza: una rete culturale e ambientale europea</i> . REALnet Italia (CD-R)
20	2004 - Contributo in volume (Capitolo o Saggio) Di Rico B., <i>Matrici territoriali e strutture urbane</i> , in AA.VV., <i>Antiche infrastrutture per uno sviluppo compatibile</i> , p. 91-93, Roma/San Salvo, Ministero dell'Ambiente/Dierre. ISBN: 88-900695-1-1
19	2004 - Contributo in volume (Capitolo o Saggio) Di Rico B., <i>Ricognizione dello stato attuale della rete tratturale</i> , in AA.VV., <i>Antiche infrastrutture per uno sviluppo compatibile</i> , p. 67-90, Roma/San Salvo, Ministero dell'Ambiente/Dierre. ISBN: 88-900695-1-1
18	2004 - Contributo in volume (Capitolo o Saggio) Di Rico B., <i>Censimento delle risorse culturali</i> , in AA.VV., <i>Antiche infrastrutture per uno sviluppo compatibile</i> , p. 103-113, Roma/San Salvo, Ministero dell'Ambiente/Dierre. ISBN: 88-900695-1-1
17	2004 - Contributo in volume (Capitolo o Saggio) Di Rico B., <i>Progetto territoriale e uso compatibile</i> , in AA.VV., <i>Antiche infrastrutture per uno sviluppo compatibile</i> , p. 218-228, Roma/San Salvo, Ministero dell'Ambiente/Dierre. ISBN: 88-900695-1-1
16	2004 - Contributo in volume (Capitolo o Saggio) Di Rico B., Busca A., <i>Caratteri della rete tratturale</i> , in AA.VV., <i>Antiche infrastrutture per uno sviluppo compatibile</i> , p. 10-16, Roma/San Salvo, Ministero dell'Ambiente/Dierre. ISBN: 88-900695-1-1
15	2004 - Contributo in volume (Capitolo o Saggio) Di Rico B., Busca A., <i>Censimento degli usi ricorrenti</i> , in AA.VV., <i>Antiche infrastrutture per uno sviluppo compatibile</i> , p. 125-129, Roma/San Salvo, Ministero dell'Ambiente/Dierre. ISBN: 88-900695-1-1
14	2004 - Contributo in volume (Capitolo o Saggio) Di Rico B., Busca A., <i>I paesaggi dei tratturi</i> , in AA.VV., <i>Antiche infrastrutture per uno sviluppo compatibile</i> , p. 114-117, Roma/San Salvo, Ministero dell'Ambiente/Dierre. ISBN: 88-900695-1-1
13	2004 - Contributo in volume (Capitolo o Saggio) Di Rico B., Busca A., <i>Il Sistema Informativo Territoriale della rete tratturale</i> , in AA.VV., <i>Antiche infrastrutture per uno sviluppo compatibile</i> , p. 183-191, Roma/San Salvo, Ministero dell'Ambiente/Dierre. ISBN: 88-900695-1-1
12	2004 - Contributo in volume (Capitolo o Saggio) Di Rico B., Busca A., <i>Percorso di conoscenza storico/ambientale</i> , in Fusero P. (a cura di), <i>Ecoscape, valorizzazione del patrimonio ambientale e paesaggistico</i> , p. 194-211, Pescara, Sala. ISBN: 88-85359-73-6

11	2004 - Monografia o trattato scientifico Di Rico B., Busca A., Fabietti V., <i>The transhumance territories: a parks network</i> , Roma/San Salvo, Ministero dell'Ambiente/Dierre. ISBN: 88-900695-9-7
10	2004 - Contributo in volume (Capitolo o Saggio) Di Rico B., Busca A., Aristone O., <i>L'area dell'alto Molise come cerniera tra le grandi aree naturali</i> , In AA.VV., <i>Appennino Parco d'Europa: studi d'area di Abruzzo, Molise e Puglia</i> , p. 107-135, Firenze, Alinea Editrice. ISBN: 88-8125-865-X
9	2004 - Monografia o trattato scientifico Di Rico B., Di Giacomo D. C., <i>Conservazione o sviluppo per la rete tratturale</i> , Pescara/San Salvo, dierre edizioni (CD-R)
8	2004 - Curatela Di Rico B. (a cura di), <i>Antiche infrastrutture per uno sviluppo compatibile</i> , Roma/San Salvo, Ministero dell'Ambiente/Dierre. ISBN: 88-900695-1-1
7	2003 - Monografia o trattato scientifico Di Rico B., <i>Il riuso delle infrastrutture storiche: i territori della transumanza</i> , Pescara/San Salvo, dierre edizioni. ISBN: 88-900695-8-9
6	2003 - Monografia o trattato scientifico Di Rico B. Di Giacomo D. C., <i>La Valutazione Ambientale Strategica del Piano Territoriale di Coordinamento della Provincia di Chieti</i> , Pescara/San Salvo, dierre edizioni (CD-R)
5	2002 - Contributo in volume (Capitolo o Saggio) Di Rico B., <i>Strategia ambientale e sviluppo nei territori della transumanza</i> , In Busca A., Campeol G., <i>La valutazione ambientale strategica e la nuova direttiva comunitaria</i> , p. 187-192, Roma, Palombi. ISBN: 88-7621-277-9
4	2002 - Monografia o trattato scientifico Di Rico B., <i>La valutazione ambientale strategica e la nuova direttiva europea</i> , Pescara/San Salvo, dierre edizioni (CD-R)
3	2002 - Monografia o trattato scientifico Di Rico B., <i>Vasto: history environment culture</i> , Pescara/San Salvo, dierre edizioni (CD-R)
2	2000 - Monografia o trattato scientifico Di Rico B., Busca A., <i>Territorio, trattura, sviluppo</i> , Pescara, Sola edizioni. ISBN: 88-85359-29-9
1	1998 - Monografia o trattato scientifico Di Rico B., Turzi P., Di Giacomo D. C., <i>Vasto: scorci di città</i> , Pescara/San Salvo, dierre edizioni.

San Salvo, 3 maggio 2018.

h.c.

## Curriculum Vitae Carlotta Fioretti

### Formazione e abilitazioni

Febbraio 2017	Ottenimento dell'abilitazione scientifica francese « <b>Qualification aux fonctions de maître de conférences</b> »
Maggio 2011	<b>Dottorato di ricerca, Università degli Studi Roma Tre</b> <b>Politiche Territoriali e Progetto Locale</b> Tesi: "Città (con)divise: spazi, negoziazioni e politiche dell'immigrazione urbana. Il caso di Torpignattara, Roma". Tutor: Prof. Marco Cremaschi
Settembre 2007	<b>Laurea specialistica con lode (MSc), Heriot-Watt University of Edinburgh</b> <b>Rigenerazione Urbana</b> Tesi: "Regenerating social housing estates. A comparative analysis of British and Italian experiences" Relatore: Prof. Ya Ping Wang
Luglio 2006	Superamento esame di abilitazione professionale. Settore Architettura Sez.A
Ottobre 2005	<b>Laurea (vecchio ordinamento), Università IUAV di Venezia</b> <b>Architettura</b> Tesi: "L'attenzione al sociale: quartieri in crisi, programmi integrati e progetto". Relatore: Prof. Giulio Ernesti, correlatore: dott. Massimo Bricocoli
A.a. 2001-2002	Erasmus, École d'Architecture de Paris Belleville

### Scuole di specializzazione e workshop

Marzo 2012	<b>Workshop Internazionale "DiverCity: towards the intercultural city"</b> promosso dalla Cattedra Unesco SSIM "Social and Spatial Inclusion of International Migrants – Urban Policies and Practices". Presentazione: "Place matters? Spaces, negotiations and policy of urban immigration in Southern Europe".
Luglio 2010	<b>Scuola di specializzazione, AESOP PhD Workshop 2010, "Spatial Justice", Sella Island, Finland, 3rd-5th July 2010.</b> Presentazione: "Immigration and Territories. Exclusion and Inclusion in the Urban Space".
Novembre 2009	<b>Workshop Internazionale "Citizenship and Heritage"</b> at Bauhaus Universität, Weimar, 3rd-4th November 2009. Poster: "Immigration and territories. The Italian case beyond social cohesion rhetoric".
Luglio 2008	<b>Scuola di specializzazione in studi urbani FUTURE (Future Urban Research in Europe).</b> Bauhaus Universität di Weimar. Tema 2008: "Ethnically Diverse City".

### Premi e riconoscimenti

Giugno 2014	Borsa della Fondazione ISMU per la partecipazione alla Conferenza Internazionale Metropolis 2014
Marzo 2014	Borsa del comitato di ricerca RC21 per la partecipazione al ISA World Congress di Yokohama. Coordinatrice della sessione: prof. Sharon Zukin



Maggio 2012	Finalista al premio per tesi di dottorato "Giovanni Ferraro"
Marzo 2012	Borsa della Cattedra Unesco SSIIIM "Social and Spatial Inclusion of International Migrants – Urban Policies and Practices" per la partecipazione al workshop internazionale "DiverCity: towards the intercultural city", presso IUAV di Venezia
Febbraio 2010	Best Paper Award per la sessione "What can be termed 'good' in planning?" al 4th YA Meeting, 'LANDSCAPES OF PLANNING'. Coordinatrice della sessione: prof. Heather Campbell
Settembre 2009	PIUSS del Comune di Arezzo classificato primo nella graduatoria della Regione Toscana
Luglio 2008	Borsa Marie Curie EU-Fellowship for Conferences and Training Courses per la partecipazione al programma FUTURE - Future Urban Research in Europe – FUTURE. Organizzatori: prof. Frank Eckardt e prof. John Eade
Settembre 2007	Lode al Master of Science in Urban Regeneration, Heriot-Watt University of Edinburgh

#### Attività di ricerca

2017-in corso	Ricercatrice, Joint Research Centre, European Commission Unità: Sviluppo Territoriale
2017	Consulente di ricerca, Organizzazione per la cooperazione e lo sviluppo economico (OCSE) Contributo alla redazione di un caso studio su Roma nell'ambito della pubblicazione "Working Together for Local Integration of Migrants and Refugees"
2016-2017	Assegnista di ricerca, Università degli Studi Roma Tre Progetto: Re.Cri.Re "Between the representations of the crisis and the crisis of representation", Finanziato dall'Unione Europea con il programma Horizon 2020 Coordinatore: ALDA, The Association of Local Democracy Agencies Responsabile UR: Prof. Marco Cremaschi, Sciences Po Paris
2013 – 2016	Assegnista di ricerca, Università degli Studi Roma Tre Progetto: Piccoli comuni e coesione sociale. Politiche e pratiche urbane per l'inclusione sociale e spaziale degli immigrati PRIN 2012 Finanziato dal MIUR Coordinatore nazionale: Prof. Marcello Balbo, IUAV Responsabile UR: Prof. Marco Cremaschi, Science Po Paris
2012 – 2013	Ricercatrice, Fondazione CENSIS, RUR Rete Urbana delle Rappresentanze Attività di ricerca su questioni urbane e territoriali. Contributo alla redazione del Rapporto Annuale sulla situazione sociale del Paese. Responsabile: Dott. Giuseppe Roma
2009 – 2010	Assistente alla ricerca, Università degli Studi Roma Tre Tema: Rigenerazione dei centri storici nel Regno Unito Progetto: La città felice Responsabile: Prof. Giorgio Piccinato
2009	Assistente alla ricerca, Università degli Studi Roma Tre Progetto: La questione casa: competenze, dinamiche e territorio Commissionato dal CREL, Consiglio Regionale dell'Economia e del Lavoro Responsabile: Prof. Giovanni Cauda
2008	Assistente alla ricerca, Università degli Studi Roma Tre Progetto: Itinerari dell'abitare temporaneo a Roma

Responsabile: Prof. Giovanni Caudo

## Didattica

A.A. 2016-17 II semestre	Professore a contratto, University Cornell in Rome, BSc in Urban and Regional Studies Corso: Le città europee (European Cities)
A.A. 2016-17 I semestre	Professore a contratto, Università degli Studi Roma Tre, Laurea Magistrale in Progettazione Urbana Corso: Urbanistica – Progettazione dello Spazio Urbano
2016	Membro del Consiglio Direttivo, Master in Studi del Territorio, Università degli Studi Roma Tre Modulo: Arte, Architettura e Città
A.A. 2015-16 II semestre	Professore a contratto, University Cornell in Rome, BSc in Urban and Regional Studies Corso: Le città europee (European Cities)
A.A. 2015-16 I semestre	Professore a contratto, Università degli Studi Roma Tre, Laurea Magistrale in Progettazione Urbana Corso: Urbanistica – Progettazione dello Spazio Urbano
A.A. 2014-15 II semestre	Professore a contratto, University Cornell in Rome, BSc in Urban and Regional Studies Corso: Laboratorio di studi urbani (Rome Workshop)
Gennaio 2014-Luglio 2015	Correlatrice di tesi, Università degli Studi Roma Tre: Albanese F., <i>In bilico. Spazi pubblici interculturali nel futuro di Marcellina</i> , Laurea magistrale in Progettazione Urbana (con lode); Cugini G., <i>Luoghi comuni. Scenari territoriali per lo sviluppo locale tra aree interne e immigrazione</i> , Laurea magistrale in Progettazione Urbana; Iacoangeli D., <i>Come convive l'altra metà di Roma. Zagarolo e San Cesareo</i> , Laurea Magistrale in Progettazione Architettonica (110/110)
A.A. 2013-14 A.A. 2014-15 I semestre	Assistente, Università degli Studi Roma Tre, Laurea Magistrale in Progettazione Urbana Corso: Politiche urbane e territoriali Docente: prof. Marco Cremaschi
Settembre 2014	Tutor e organizzatrice del workshop "Lucid Schizophrenia" di ETICity, alla Biennale di Venezia. In collaborazione con Università degli Studi Roma Tre, Università IUAV di Venezia, Università degli Studi dell'Aquila
A.A. 2008-09 A.A. 2009-10 A.A. 2010-11 A.A. 2011-12 A.A. 2012-13 A.A. 2013-14 II semestre	Assistente, University Cornell in Rome, Department of City and Regional Planning. Corso: Laboratorio di studi urbani (Rome Workshop) Docenti: prof. Greg Smith, prof. Gilda Berruti, prof. Nancy Brooks, prof. Porus Olpadwala, prof. Mildred Warner, prof. William Goldsmith, prof. Roger Trancik
A.A. 2012-13 A.A. 2013-14 I semestre	Assistente, Università degli Studi Roma Tre, Laurea Magistrale in Progettazione Urbana Corso: Gestione Urbana Docente: Prof. Giuseppe Roma
Ottobre 2012	Tutor al workshop internazionale Connecting Europe, ERASMUS-initiative "Intensive Programmes (IP)" organizzato dalle università: ENSAS Strasbourg, Uni Stuttgart, Dokuz Eylül University Izmir, Università degli Studi Roma Tre
Dicembre 2011	Tutor e organizzatrice del workshop internazionale "Rome, the accidental city", in collaborazione con Urban Transcripts e Università degli Studi Roma Tre

A.A 2009-2010  
I semestre

Assistente, Università degli Studi Roma Tre, Laurea Magistrale in Progettazione Urbana  
Corso: Teorie dello Spazio Urbano  
Docente: Prof. Marco Cremaschi

#### Attività di consulenza nelle politiche pubbliche e nella pianificazione urbana

- Gennaio 2015 –  
Gennaio 2016      Progetto pilota di ricerca-azione, in collaborazione con il Comune di Riano, nell'ambito del progetto PRIN "Piccoli comuni e coesione sociale. Politiche e pratiche urbane per l'inclusione sociale e spaziale degli immigrati". Redazione del Piano d'Azione Integrato per l'inclusione socio-spaziale degli immigrati.
- Settembre – Dicembre  
2011      Consulenza per il Comune di Roma Capitale, sul tema della qualità sociale nei programmi di rigenerazione urbana, in collaborazione con AUDIS (Associazione delle Aree Urbane Dismesse) per la redazione de: Il Protocollo della qualità urbana di Roma Capitale
- Luglio 2008 – Marzo  
2009      Consulenza per il Comune di Arezzo all'interno Dipartimento di Studi Urbani dell' Università di Roma Tre per la redazione del Piano Integrato Urbano di Sviluppo Sostenibile (PIUSS), nell'ambito dei fondi strutturali per la programmazione 2007-2013.  
Coordinamento scientifico: prof. Marco Cremaschi
- Novembre 2007 –  
Settembre 2009      Collaborazione con lo studio Avventura Urbana con il ruolo di facilitatore esperto in progettazione partecipata per lo stand Casa Ecologica della Regione Lazio presentato a: World Energy Congress - Roma, Novembre 2007; Ecopolis – Roma, 1-3 Aprile 2009; Ecofest – Frascati, Settembre 2009
- Gennaio –  
Giugno 2007      Stage presso Architecture and Design Scotland, organizzazione fondata dal governo scozzese per la ricerca e la consulenza nel campo dell'architettura, dell'urban design e della pianificazione urbana. Progetto: "A place making standard for Scotland", inteso a valutare la possibilità per la Scozia di adottare un nuovo standard di qualità per l'edilizia residenziale

#### Appartenenza ad associazioni e reti

- Dal 2013      Revisore per le riviste scientifiche ASUR e Territorio
- Dal 2015      Partecipazione all'associazione "Urban@it – Centro nazionale di studi per le politiche urbane"
- Dal 2014      Membro del Comitato Scientifico di Cittaslow International
- Dal 2013      Membro del comitato redazionale di (ibidem), le letture di *Planum. The Journal of Urbanism*
- Dal 2012      Membro fondatore dell'associazione ETICity
- Dal 2011      Membro di RC21, Research committee on the Sociology of Urban and Regional Development of the International Sociological Association
- Dal 2009      Membro di AESOP (Association of European Schools of Planning) Young Academics Network

#### Lezioni e presentazioni su invito

- 7 Marzo 2018      "Supporting the knowledge for urban and territorial analysis and policy-making in the EU"  
Speed networking session del EUROCITIES Social Affairs Forum. UTRECHT, 7-8 March 2018
- 11 gennaio 2018      "Politiche urbane per l'inclusione con un focus sui migranti"  
Nell'ambito del progetto formativo 2017-2018 della Regione Emilia-Romagna, Servizio Pianificazione Territoriale e Urbanistica, dei Trasporti e del Paesaggio  
"La dimensione sociale della rigenerazione urbana" ovvero "mantenere umana la città"

- 29 Maggio 2017 **"The urban regeneration of multicultural neighbourhoods"**  
Seminario "Challenges in social and territorial cohesion: how to promote effective policies at the local level?" The perspective of the project RE.CRI.RE. Tallinn University, Estonia
- 7 aprile 2016 Intervento nell'ambito del seminario **"Guardare nella scatola nera: processi di costruzione di politiche di sviluppo e contesti locali, nel tempo della crisi"** Università degli Studi Roma Tre
- 10 marzo 2016 **"The Integrated Action Plan for Migrants Inclusion in Riano"**  
International Conference, "Local Responses to International Migration. A Challenge for Europe", 10<sup>th</sup> March 2016, Università Iuav di Venezia – SSIIIM Unesco Chair
- 8 giugno 2015 **"Migrants and the Spatial restructuring of Italian cities: Global diversities and local justice"**, con Cremaschi M.  
South of the North? Segregation in « Southern European » Cities, June 8-9 2015  
Simposio organizzato da École Française de Rome, Géographie-Cités (CNRS), Calhiste (Université de Valenciennes), « Culture, politica e società » (Università di Torino).
- 5 giugno 2015 **"From mixité to everyday encounter. Planning and policy for diversity in urban (public) spaces"**  
Presentazione al seminario Internazionale **"A Torino e altrove. Dibattiti interdisciplinari sulle città che cambiano"**, 4 – 6 Giugno 2015, Fondazione Fondo Ricerca e Talenti, Università di Torino
- 2 luglio 2013 **"Regeneration and Social Inclusion in Italy. Policy and practices. The case of Pigneto, Rome"**  
AHRC Roman Modernities, Network Régénération in London and Rome, UCL and University of Warwick
- 9 ottobre 2012 **"Urban regeneration and social cohesion in Italy. Examples from Turin"**. Lezione su invito al workshop Internazionale Connecting Europe, ERASMUS-initiative "Intensive Programmes (IP)" organizzato dalle università: ENSAS Strasbourg, Uni Stuttgart, Dokuz Eylül University Izmir, Università degli Studi Roma Tre
- 14 dicembre 2011 **"Pigneto, Rome. A diverse neighbourhood"**. Presentazione su invito al The Polypolis Talk organizzato da Sarcha "School of Architecture for All" per Urban Transcripts 2011
- 2 aprile 2009 **"Regeneration practice in the UK. The case of Niddrie Edinburgh"** Lezione su invito al Department of City and Regional Planning, Cornell in Rome, Cornell University, per il corso "The European City"



## Conferenze

**"Migranti e rigenerazione urbana. Riflessioni a partire dal caso francese"**

XX Conferenza Nazionale SIU "URBANISTICA È/È AZIONE PUBBLICA. LA RESPONSABILITÀ DELLA PROPOSTA". Roma, 12-14 Giugno 2017

**"From Borgate to Metro-Boroughs. The Changing Claims for Just Planning In Rome"** con Cremaschi M.

2015 AESOP Annual Congress, "Definite Space – Fuzzy Responsibility" Prague, July 13-16 2015

**"Casa e immigrazione nei piccoli comuni, tra inclusione abitativa e sviluppo locale"** con Annunziata, S.

XVIII Conferenza della SIU (Società Italiana Urbanisti) "Italia 45-45. Radici, condizioni e prospettive future" Venezia, 11-13 giugno 2015

**"Migrants as 'energy' for urban planning and policy, reversing the perspective. The case of Rome, Italy"**

2014 International Metropolis Conference, Milano 3-7 novembre 2014

**"Comparing Two 'Banglatowns'. Reflections on the Use and Transformation of the Streets in Rome and London"** con Paola Briata

XVIII ISA World Congress of Sociology, Yokohama 13-19 July 2014

**"Verso un nuovo trans-nazionalismo nella pianificazione della diversità"**

XVII Conferenza della SIU (Società Italiana Urbanisti) "L'urbanistica italiana nel mondo. Prospettive internazionali, contributi e debiti culturali" Milano, 15-16 Maggio 2014

**"Immigrazione e diversità nell'agenda urbana. Dall'Italia all'Europa"**

Conferenza scientifica "Un'agenda urbana per l'Italia" GSSI, L'Aquila, 28-29 maggio 2014

**"Diversity and Interculturalism, a critique and a defence. Going through multiethnic neighbourhoods in Rome"** con Cremaschi M.

International Conference "The Intercultural City: Exploring an elusive idea", SSIIIM Unesco Chair, Venezia, 29-30 Novembre 2012

**"Welfare Spaces in a Multiethnic Neighbourhood. Where Is Urban Inclusion Built in Torpignattara, Rome?"**

International Conference "Rethinking Urban Inclusion: Spaces, Mobilisations, Interventions" Coimbra, 28-30 June 2012

**"The case of Torpignattara, Rome: an Italian banlieue or a place of multi-ethnic coexistence"**

Annual Conference RC21 2011: "The struggle to belong. Dealing with diversity in 21st century urban settings", Amsterdam, 7-9 July 2011

Conference proceedings online

**"Meaning and vision in an urban studies workshop"**, con Gregory Smith, Porus Olpadwala e Claudia Meschiarì

**"Roma in gioco. Itinerari di (ri)scoperta dello spazio pubblico"**, con ETICity, Roma

Prima Biennale dello Spazio Pubblico, INU Lazio, 12-14 Maggio 2011.

**"Torpignattara: banlieue italiana o spazio della convivenza multi-etnica"**

XIV Conferenza della SIU (Società Italiana Urbanisti) "Abitare l'Italia: territori, economie e disuguaglianze" Torino, 24-26 Marzo 2011.

**"Rome Planning Workshop: From an experiential to a reflexive approach,"** con Gregory Smith, Mildred Warner e Claudia Meschiarì

51<sup>st</sup> Annual Conference of the Association of Collegiate Schools of Planning, University of Minnesota, 7<sup>th</sup>-10<sup>th</sup> October 2010.

**"Immigrazione e territorio. Oltre la retorica sull'esclusione sociale"**

XIII Conferenza della SIU (Società Italiana Urbanisti) "Città e crisi globale: clima, sviluppo e convivenza" Roma, 25-27 Febbraio 2010.

**"Immigration and Territories. Looking beyond Social Cohesion Rhetoric"**

4th YA Meeting, 'LANDSCAPES OF PLANNING', Prague, 8th-10th February 2010.

**"Itinerari dell'abitare temporaneo a Roma", con Giovanni Caudo**  
IV Conferenza Internazionale AISU "La città e le reti", Milano 19-21 Febbraio 2009.

**"Do-it-yourself Housing for Immigrants in Rome: Simple Reaction or Possible Way Out"**  
International Conference "The Ethnically diverse city" organized by FUTURE at Bauhaus University in Weimar/Germany  
31.10. - 02.11.2008.

**"L'abitare temporaneo a Roma"**  
Simposio "Conoscere la città che cambia - proposte per la trasformazione" organizzato dalla Scuola Dottorale "Culture e trasformazioni della città e del territorio" 30.10.2008.

---

**Capacità e conoscenze linguistiche**

Italiano	Madrelingua
Inglese	Ottimo parlato e scritto (TOEFL con punti 98/120, 1 anno nel Regno Unito per Master)
Francese	Ottimo parlato e scritto (1 anno in Francia per Programma Erasmus)
Spagnolo	Conoscenza base (Corso di livello A2)

## Lista delle Pubblicazioni

### Tesi di dottorato

---

**Città (con)divise: spazi, negoziazioni e politiche dell'immigrazione urbana. Il caso di Torpignattara, Roma**  
C. Fioretti  
Tesi di dottorato, Università degli Studi Roma Tre, Roma, 2011

### Articoli in riviste internazionali 'peer-reviewed' e di fascia A

---

**Consumption and encounter in (multi)cultural quarters reflecting on London and Rome's 'Banglatowns'**  
Fioretti C. & Briata P.,  
Urban Research & Practice (2018) [epub ahead of print] (ISSN 1753-5069)

**Immigrazione e co-progettazione locale nei piccoli comuni di Veneto e Lazio: tra perifericità e innesti di innovazione**  
E. Ostanel e C. Fioretti  
Mondi Migranti n. 1, 2017 (ISSN 1972-4888)

**Banglatown a confronto / Spitalfields a Londra e Torpignattara a Roma**  
Briata P., Fioretti C.  
Ananke, n. 77 (2016), pp. 12-24 (ISSN 1129-8219 -ISBN 978-88-98743-53-7)

**Rome Undergraduate Planning Workshop: A Reflexive Approach to Neighborhood Studies**  
G. Smith, M. Warner, C. Fioretti and C. Meschiari  
Planning Theory and Practice, vol.15, Iss. 1 (2014), pp.9-25, (ISSN 1464-9357)

**Abaco degli spazi urbani dell'immigrazione**  
C. Fioretti  
Crios – Critica degli ordinamenti Spaziali, n.6 (2013), pp.47-60 (ISSN 2279-8986)

**Immigration and Territories: Looking beyond Social Cohesion Rhetoric**  
C. Fioretti  
Journal of Landscape Studies, vol. 3 (2010), pp. 97-104 (ISSN 1802-4416)

### Capitoli di libri

---

**Regeneration and social inclusion between policy and practices. The case of Pigneto, Rome**  
C. Fioretti  
In: Caldwell, L. and Camilletti, F. (eds) *Rome. Modernity, Postmodernity and Beyond*, Legenda, 2018 (forthcoming) ISBN: 978-1-781887-17-2. Peer-Reviewed

**Oltre le periferie: verso una strategia nazionale per la rigenerazione urbana**  
Calvaresi C., De Leo D., Fioretti C., Ombuen S.  
In: Urban@It, *Il Rapporto sulle città, Le Agende Urbane delle città Italiane*, Il Mulino, Bologna, 2017 (ISBN 978-88-15-26767-2)

**Diversity and Interculturalism, a critique and a defence. Going through multiethnic neighbourhoods in Rome**  
C. Fioretti and M. Cremaschi  
In: Marconi, G. and Ostanel E. (eds) *The Intercultural City: Migration, Minorities and the Management of Diversity*, IB Tauris Publisher, London 2016 (ISBN 978-1-78453-257-4) Peer-Reviewed

**Il Lazio e Roma metropolitana**  
C. Fioretti e M. Cremaschi  
In: Balbo, M. (ed) *Migrazioni e Piccoli Comuni*, Franco Angeli, Milano, 2015 (ISBN: 9788891726728) Peer-Reviewed

**Immigrazione e diversità nell'agenda urbana. Dall'Italia all'Europa.**

**C. Fioretti**

In: Calafati, A. (ed), *Città, tra sviluppo e declino. Un'agenda urbana per l'Italia*, Donzelli, Roma 2015 (ISBN: 978-88-6843-141-9)

**Uno sguardo territoriale su immigrazione e politiche nel Lazio**

**C. Fioretti**

In Centro Studi e Ricerche IDOS, *Osservatorio Romano sulle Migrazioni. Decimo Rapporto*, promosso da Caritas di Roma, Roma Capitale, Provincia di Roma, Regione Lazio, Edizioni IDOS, Roma, 2014, pp. 11-16 (ISBN 9788864800547)

**Do-it-yourself Housing for Immigrants in Rome: Simple Reaction or Possible Way Out**

**C. Fioretti**

In: Frank Eckardt and John Eade (eds.), *The ethnically diverse city*, Future Urban Research Series, vol. 4. Berliner Wissenschaftsverlag, 2011 (ISBN: 978-3-8305-1641-5)

---

#### **Monografie**

**Geografie dell'immigrazione nel Lazio. Territorio, Politiche, Attori. Primo rapporto dell'Unità di ricerca Roma Tre**

**C. Fioretti, S. Annunziata, D. Leone, A. Goni Mazzitelli, F. Careri**

Cattedra UNESCO SSIIIM, Venezia, 2014 (ISBN 978-88-99243-02-9)

---

#### **Curatele**

**Inclusione fragile. Migrazioni nei piccoli comuni del Lazio.**

**Fioretti C. (ed)**, *UrbanisticaTre IQuaderni#11*, October-December 2016, iss. 11, year 4 (ISSN 2531-7091) Peer-Reviewed

**Rappresentazioni Urbane**

**ETICity: Annunziata, S., Cossu, M., Faraone, C., Fioretti, C., Meschiari, C., Mordenti, V., Sotgia, A. (a cura di)**

*UrbanisticaTreIQuaderni#03*, September-December 2013, vol. 3, anno 1, (ISSN 1973-9702)

**Città slow: dall'Italia al mondo. La rete internazionale delle città del buon vivere**

**RUR CENSIS: G. Roma, C. Fioretti, S. Sampaolo, V. Coletta (a cura di)**

Franco Angeli, 2012 (ISBN: 882040589X, 9788820405892)

---

#### **Articoli in riviste scientifiche**

**Prove di innovazione in un comune in cambiamento. Il caso di Riano**

**C. Fioretti**

In: Fioretti, Carlotta (ed.) *Inclusione fragile. Migrazioni nei piccoli comuni del Lazio*, *UrbanisticaTre IQuaderni#11*, October-December 2016, iss. 11, year 4, (ISSN 2531-7091) pp.15-24 Peer-Reviewed

**Gli spazi dell'incontro nei territori dell'area metropolitana**

**Albanese, F. et Fioretti, C.**

In: Fioretti, Carlotta (ed.) *Inclusione fragile. Migrazioni nei piccoli comuni del Lazio*, *UrbanisticaTre IQuaderni#11*, October-December 2016, iss. 11, year 4, (ISSN 2531-7091) pp.93-100 Peer-Reviewed

**Il progetto pilota di Riano come occasione di apprendimento**

**Andriola V. and Fioretti C.**

In: Fioretti, Carlotta (ed.) *Inclusione fragile. Migrazioni nei piccoli comuni del Lazio*, *UrbanisticaTre IQuaderni#11*, October-December 2016, iss. 11, year 4, (ISSN 2531-7091) pp.111-118 Peer-Reviewed



**Ripartire dal sociale. Per una politica nazionale di rigenerazione urbana.**

**C. Fioretti**

*Working Papers, Rivista Online di Urban@It*, n. 1 (2015), pp.1-10 (ISSN 2465-2059)

**Cosmopolitismo urbano in due atti (recensione di libro)**

**C. Fioretti**

(*ibidem*) *Le letture di Planum*, n.1 (2013), pp. 47-52 (ISSN 1723-0993)

**Roma in gioco. Itinerari di (ri)scoperta dello spazio pubblico**

**ETICity**

Annunziata, S., Cossu, M., Faraone, C., Fioretti, C., Meschiari, C., Mordenti, V., Sotgia, A.  
*lo Squaderno* no. 27 March 2013 (ISSN 1973-9141)

**La mixité in Italia: soluzione o problema?**

**C. Fioretti**

*lo Squaderno* no. 25, Settembre 2012, (ISSN n.1973-9141)

**Una Finestra su: Kathmandu**

**Jibgar Joshi**

Translation in Italian by C. Fioretti

*Urbanistica Informazioni*, n.242 (2012), (ISSN: 0392-5005)

**Raccontare Villa de Sanctis. Il parco come spazio per la creazione di pubblici interculturali**

**C. Fioretti e M. Iannuzzi**

*Urbanistica Informazioni*, n. 235 (2011), pp.24-25 (ISSN 0392-5005)

**The renewal of Niddrie, Edinburgh**

**C. Fioretti**

*Planum - The European Journal of Planning on-line*, October 2009 (ISSN 1723-0993)

**UK and Italy: elements for comparison**

**C. Fioretti**

*Planum - The European Journal of Planning on-line*, October 2009 (ISSN 1723-0993)

**Best practices in Italy**

**C. Fioretti**

*Planum - The European Journal of Planning on-line*, October 2009 (ISSN 1723-0993)

**Una finestra su: Edimburgo**

**C. Fioretti**

*Urbanistica Informazioni*, n. 219, Maggio-Giugno 2008, pp. 59-67 (ISSN n.0392-5005)

**Avventure Urbane. Progettare la città con gli abitanti (recensione di libro)**

**C. Fioretti**

*Urbanistica Informazioni*, n.205, Gennaio-Febbraio 2006, p.100 (ISSN n.0392-5005)

---

#### **Atti di convegno**

**Casa e immigrazione nei piccoli comuni, tra inclusione abitativa e sviluppo locale**

**Annunziata, S and Fioretti, C.**

In: Atti della XVIII Conferenza Società Italiana degli Urbanisti "Italia 45-45. Radici Condizioni Prospettive" Venezia, 11-13  
Giugno 2015, *Planum - The European Journal of Planning on-line* (ISSN 1723-0993)

**Immigrants as "energy" for urban planning and policy, reversing the perspective. The case of Rome's metropolitan area**  
**Fioretti, C.**

**Carlotta Fioretti**

In Cortinovis R. (ed.) "Migration. Energy for the planet feeding cultures. Outcomes of the 2014 International Metropolis Conference", Quaderni ISMU 3/2015 (ISBN 9788864471440).

**From Borgate to Metro-Boroughs. The Changing Claims for Just Planning In Rome,**  
Cremaschi M. and Fioretti C.

In: BOOK OF PROCEEDINGS, 29th Annual AESOP 2015 Congress, "Definite Space – Fuzzy Responsibility", July 13-16 2015, Prague, Czech Republic (ISBN 978-80-01-05782-7)

**Verso un nuovo trans-nazionalismo nella pianificazione della diversità**

C. Fioretti

In: Atti della XVII Conferenza Società Italiana degli Urbanisti, L'urbanistica italiana nel mondo. Prospettive internazionali, contributi e debiti culturali Milano, 15-16 Maggio 2014, *Planum – The European Journal of Planning on-line* (ISSN 1723-0993)

**Meaning and vision in an urban studies workshop**

G. Smith, P. Olpadwala, C. Fioretti e C. Meschiari

In: Atti della Prima Biennale dello Spazio Pubblico

*Urbanistica Informazioni*, n. 239-240 (2012), (ISSN n.0392-5005)

**Torpiognattara: banlieue italiana o spazio della coabitazione multietnica?**

C. Fioretti

In: Atti della XVI Conferenza Società Italiana degli Urbanisti, Abitare l'Italia. Territori, economie, diseguaglianze, Torino, 24-26 Marzo 2011, *Planum – The European Journal of Planning on-line* (ISSN 1723-0993)

**Immigrazione e territorio. Oltre la retorica sull'esclusione sociale**

C. Fioretti

In: Atti della XIII Conferenza Società Italiana degli Urbanisti, Città e crisi globale: clima, sviluppo e convivenza, Roma, 25-27 febbraio 2010, *Planum – The European Journal of Planning on-line* (ISSN 1723-0993)

---

#### Rapporti di ricerca

**I centri città nella letteratura anglosassone. Una bibliografia ragionata**

C. Fioretti

Roma, July 2010. Università degli Studi Roma Tre, Dipartimento di Studi Urbani

**La questione casa: competenze, dinamiche e territorio. Contributo al rapporto CREL 2009**

G. Caudo, C. Fioretti e S. Sebastianelli

Roma, 10th November 2009. Università degli Studi Roma Tre, Dipartimento di Studi Urbani

**Piano Integrato di Sviluppo Urbano Sostenibile. La città "polifonica". Arezzo cambia il ritmo**

Dipartimento di Studi Urbani: Marco Cremaschi, Sandra Annunziata, Viviana Andriola, Mara Cossu, Anna Paola Di Risio, Viviana Fini, Carlotta Fioretti, Claudia Meschiari, Viola Mordenti, Annalisa Patriarchi

Arezzo, March 2009. Università degli Studi Roma Tre, Dipartimento di Studi Urbani and Comune di Arezzo

**L'abitare temporaneo a Roma**

C. Fioretti

Roma, January 2009. Università degli studi Roma Tre, Dipartimento di Studi Urbani

**A place making standard for Scotland**

C. Fioretti

Edinburgh, June 2007. Architecture and Design Scotland and Heriot-Watt University

Data, .....25/04/2018.....

Carlotta Fioretti

(Firma)

Carlotta Fioretti

# Curriculum Vitae Sabrina Lai

## Informazioni personali

Cognome/Nome **Lai, Sabrina**

Indirizzo

Telefono

E-mail

Cittadinanza

## Istruzione e formazione

Date	20 Gennaio 2009
Titolo della qualifica rilasciata	<b>Dottorato di Ricerca in Ingegneria del Territorio (XX ciclo)</b> Titolo della tesi (redatta in inglese): <i>Landscape Planning in the Context of European Spatial Planning: Integration, Cooperation, Participation and Perception. A Case Study from Sardinia (Italy).</i>
Principali tematiche	Pianificazione territoriale ed urbanistica. Pianificazione del paesaggio e metodi per la classificazione delle unità paesaggistiche. Valutazione di piani territoriali con metodologia qualitativa.
Nome e tipo d'organizzazione erogatrice dell'istruzione e formazione	Università di Cagliari, Facoltà di Ingegneria, Dipartimento di Ingegneria del Territorio - Via Marengo, 3 - 09123 Cagliari
Livello	PhD. / Dottorato di ricerca
Date	Settembre 2007
Titolo della qualifica rilasciata	<b>Master of Science in International Planning and Development (Awarded with Distinction)</b>
Principali tematiche	Corsi frequentati (e relativi esami superati): <ul style="list-style-type: none"><li>• <i>Development and Urbanisation Processes</i> (Processi di Sviluppo ed Urbanizzazione)</li><li>• <i>Planning and Governance of Human Settlements</i> (Pianificazione e Governo degli Insediamenti Umani)</li><li>• <i>Planning Practice in Emerging Cities</i> (Prassi della Pianificazione nelle Città Emergenti)</li><li>• <i>Spatial Planning</i> (Pianificazione Territoriale e GIS)</li><li>• <i>Environmental assessment</i> (Valutazioni Ambientali)</li><li>• <i>Transport and the environment</i> (Questioni Ambientali nella Pianificazione dei Trasporti)</li><li>• <i>Governance, Equity and Europe</i> (Governo del Territorio e l'Equità nell'Unione Europea)</li><li>• <i>Sustainable Towns and Cities</i> (Città Sostenibili)</li><li>• <i>Research and Survey Methods</i> (Metodi Qualitativi e Quantitativi di Indagine e Ricerca)</li></ul>
Nome e tipo d'organizzazione erogatrice dell'istruzione e formazione	School of City and Regional Planning, Cardiff University (Regno Unito) (Vincitrice di borsa "Master and Back", Percorsi di Alta Formazione, Bando 2006, finanziata dalla Regione Autonoma della Sardegna)
Livello nella classificazione nazionale o internazionale	Master Universitario in Pianificazione Territoriale e Sviluppo Internazionale, della durata di 12 mesi (120 crediti ECTS). Votazione finale: <i>Distinction</i>
Date	Luglio 2001
Titolo della qualifica rilasciata	<b>Laurea in Ingegneria Civile Edile</b>
Principali tematiche	Esami caratterizzanti sostenuti: Urbanistica, Tecnica urbanistica, Diritto e legislazione urbanistica, Estimo, Topografia, Fotogrammetria, Architettura e composizione architettonica. Tesi di laurea in pianificazione territoriale: elaborazione di una proposta di piano per il parco regionale Molentargius-Saline e valutazione di alternative di piano con un metodo di analisi multicriteri.
Organizzazione erogatrice	Università di Cagliari, Facoltà di Ingegneria
Livello	Laurea magistrale (quinquennale) - Votazione finale 110/110

**Attività scientifiche:****ricerca**

Data	01 Giugno 2017 – aprile 2018
Lavoro o posizione ricoperti	Assegnista di ricerca (Tipo "B"). (vincitrice di bando di selezione pubblica indetto con D.R. n. 546 del 31 marzo 2017; graduatoria approvata con D.R. n. 643 del 15 maggio 2017)
Principali attività e responsabilità	Attività di ricerca sul tema "Definizione di linee guida per l'integrazione di strumenti di pianificazione e regolamentazione di Siti Natura 2000 e aree protette nel territorio di cooperazione del Programma Italia-Francia Marittimo e applicazione delle linee guida in siti pilota" (Area 8, SSD: ICAR/20).
Nome e indirizzo del datore di lavoro	Università degli Studi di Cagliari – Dipartimento di Ingegneria civile, ambientale e architettura (DICAAR), Via Marengo 2 - 09123 Cagliari
Tipo di attività o settore	Ricerca e Sviluppo
Data	22 Luglio 2015 – 22 Agosto 2016
Lavoro o posizione ricoperti	Assegnista di ricerca (Tipo "B"). (vincitrice di bando di selezione pubblica indetto con D.R. n. 765 del 28 maggio 2015; graduatoria approvata con D.R. n. 975 del 7 luglio 2015)
Principali attività e responsabilità	Attività di ricerca sul tema "Limitazione del consumo del suolo e tutela della natura in Sardegna" (Area 8, Ingegneria civile e architettura, Settore Scientifico Disciplinare: ICAR/20).
Nome e indirizzo del datore di lavoro	Università degli Studi di Cagliari – Dipartimento di ingegneria civile, ambientale e architettura (DICAAR), Via Marengo 2 - 09123 Cagliari
Tipo di attività o settore	Ricerca e Sviluppo
Data	18 Gennaio 2013 – 17 Gennaio 2015
Lavoro o posizione ricoperti	Assegnista di ricerca (Tipo "A"). (vincitrice di bando di selezione pubblica indetto con D.R. n. 845 del 31 luglio 2012; graduatoria approvata con D.R. n. 315 del 4 dicembre 2012)
Principali attività e responsabilità	Attività di ricerca sul tema "Percorsi metodologici e linee-guida per la definizione e l'attuazione dei processi di pianificazione paesaggistica e valutazione ambientale dei sistemi territoriali della Sardegna. (Methodological paths and guidelines to define and implement the landscape-planning and environmental assessment processes concerning the regional systems of Sardinia)." (Area 8, ingegneria civile e architettura, Settore Scientifico Disciplinare: ICAR/20).
Nome e indirizzo del datore di lavoro	Università degli Studi di Cagliari – Dipartimento di Ingegneria civile, ambientale e architettura (DICAAR), Via Marengo 2 - 09123 Cagliari
Tipo di attività o settore	Ricerca e Sviluppo
Date	11 Aprile 2011 – 10 Aprile 2012
Lavoro o posizione ricoperti	Assegnista di ricerca (tipo "B"). (vincitrice di bando di selezione pubblica indetto con D.R. n. 276 del 27 gennaio 2011; graduatoria approvata con D.R. n. 372 del 7 marzo 2011)
Principali attività e responsabilità	Attività di ricerca all'interno del progetto "Valutazione ambientale strategica e definizione di un Piano della portualità turistica per la Regione Sardegna" (Area ingegneria civile e architettura, Settore Scientifico Disciplinare: ICAR/20), nel quadro dei seguenti programmi di ricerca <ul style="list-style-type: none"><li>• "Tecniche per la preparazione e lo sviluppo di processi partecipativi per la pianificazione sostenibile del territorio" all'interno del PRIN "Sostenibilità urbana ed e-governance nella pianificazione fisica".</li><li>• "Pianificazione e partecipazione delle comunità alla definizione ed attuazione delle politiche del territorio: sperimentazione di metodologie innovative nel contesto della pianificazione paesaggistica".</li></ul>
Nome e indirizzo del datore di lavoro	Università degli Studi di Cagliari – Dip. Ingegneria del Territorio, Via Marengo 2 - 09123 Cagliari
Tipo di attività o settore	Ricerca e Sviluppo. Pubblica Amministrazione
Date	4 Dicembre 2007 – 3 Dicembre 2009
Lavoro o posizione ricoperti	Borsista (Vincitrice Bando 2007 "Master and Back" – Percorsi di rientro, finanziamento della Regione Autonoma della Sardegna a valere sul POR 2000-2006)
Principali attività e responsabilità	Attività di ricerca nel settore disciplinare ICAR 20 – Tecnica e pianificazione urbanistica sui temi della pianificazione paesaggistica e dei metodi di identificazione dei paesaggi.



Nome e indirizzo del datore di lavoro Università degli Studi di Cagliari – Dip. Ingegneria del Territorio, Via Marengo 2 - 09123 Cagliari  
Tipo di attività o settore Ricerca e Sviluppo. Pubblica Amministrazione

Date Febbraio 2006 – Ottobre 2006

Lavoro o posizione ricoperti Ricercatore laureato in Ingegneria Civile con esperienza in GIS e valutazione di piani territoriali  
Tipologia di contratto: consulenza libero professionista (p. IVA)

Principali attività e responsabilità Progetto dei requisiti e costruzione degli strati informativi di un webgis finalizzato al supporto delle decisioni in materia di pianificazione urbanistica, all'interno del progetto "Definizione di un modello complessivo per la valutazione strategica delle decisioni della pianificazione urbana fondato sul riconoscimento delle istanze e delle aspettative delle comunità locali, nel quadro concettuale dell'e-Governance orientata allo sviluppo sostenibile" (Programma di ricerca scientifica di Rilevante Interesse Nazionale, finanziato dal MIUR con il bando PRIN 2005. Coordinatore scientifico nazionale: Prof. A. Busca, Università di Chieti-Pescara)

Nome e indirizzo del datore di lavoro Università degli Studi di Cagliari – Dip. Ingegneria del Territorio, Via Marengo 2 - 09123 Cagliari  
Tipo di attività o settore Ricerca e Sviluppo. Pubblica Amministrazione

Date Gennaio 2006 – Marzo 2006

Lavoro o posizione ricoperti Ricercatore laureato in Ingegneria Civile con esperienza in cartografia

Principali attività e responsabilità Elaborazione della cartografia di supporto al progetto di ricerca "Gestione integrata della zona costiera di Pula - Santa Margherita" (progetto conto terzi per il Servizio Conservatoria delle Coste della Regione Autonoma della Sardegna)

Nome e indirizzo del datore di lavoro Università degli Studi di Cagliari – Dip. Ingegneria del Territorio, Via Marengo 2 - 09123 Cagliari  
Tipo di attività o settore Ricerca e Sviluppo. Pubblica Amministrazione

#### Altre attività scientifiche:

Partecipazione a gruppi di ricerca nazionali e internazionali

- **2017-2019** Definizione di linee guida per l'integrazione di strumenti di pianificazione e regolamentazione di Siti Natura 2000 e aree protette nel territorio di cooperazione del Programma Italia-Francia Marittimo e applicazione delle linee guida in siti pilota, sviluppato presso il Dipartimento di Ingegneria Civile, Ambientale e Architettura (DICAAR) dell'Università di Cagliari nell'ambito del progetto GIREPAM (PO Italia-Francia Marittimo 2014-2020).
- **2015-2018**: Natura 2000: Valutazione dei piani di gestione e studio dei corridoi ecologici come Rete complessa" (progetto di ricerca finanziato, per gli anni 2015-2018, dalla Regione Autonoma della Sardegna, nel quadro del Bando per la presentazione di "Progetti di ricerca fondamentale o di base", annualità 2013 (coordinatore scientifico: Prof. Corrado Zoppi, DICAAR Università di Cagliari; Responsabile dell'unità operativa n. 2: Prof. Gianni Fenu, Dipartimento di Matematica e Informatica Università di Cagliari).
- **2013-2016** "Adeguamento del Piano Urbanistico Comunale di Meana Sardo al Piano paesaggistico regionale della Sardegna (PPR) e al Piano stralcio per l'assetto idrogeologico (PAI) e per il supporto e la produzione dei documenti necessari per la procedura della Valutazione ambientale strategica (VAS)".  
In particolare, responsabile per la strutturazione dell'informazione geografica secondo le linee guida e le specifiche della Regione Sardegna e per la stesura delle norme tecniche di attuazione
- **2013-2016** "Redazione della Variante del Piano Particolareggiato del Centro Storico del Comune di San Basilio" in qualità di esperto di rappresentazione cartografica su GIS e pianificazione urbana.  
In particolare, responsabile per la definizione della metodologia di strutturazione delle conoscenze e schedatura delle unità minime di intervento. (lavoro oggetto di ricerca presentato a conferenze quali Input 2014).
- **2013-2016** "Analisi e studi per la Valutazione Ambientale Strategica relativa alla redazione del PUC e del PUL del Comune di Tertenia e per la redazione degli elaborati tecnico scientifici per la valutazione di incidenza ex art.5 del DPR 357/97".  
In particolare, responsabile per la redazione dello Studio di Incidenza (lavoro oggetto di ricerca presentato a conferenze quali Input 2016 e pubblicato sui relativi atti) e collaborazione alla redazione del Rapporto Ambientale per le parti relative alla componente ambientale "flora, fauna e biodiversità".

Relatore a congressi e convegni  
nazionali e internazionali

- **2010-2012** "Pianificazione e partecipazione delle comunità alla definizione ed attuazione delle politiche del territorio: sperimentazione di metodologie innovative nel contesto della pianificazione paesaggistica": Progetto di ricerca finanziato dalla Regione Autonoma della Sardegna, nel quadro del Bando per la presentazione di "Progetti di ricerca fondamentale o di base" annualità 2008 (responsabile scientifico: Prof. Manlio Vendittelli, Università La Sapienza, Roma; Responsabile dell'unità operativa locale: Prof. Corrado Zoppi, Università di Cagliari).

1. *L'influenza di fattori legati al contesto urbano sui valori delle unità residenziali: stime riferite all'area urbana di Cagliari.* Presentato al convegno "Il futuro della rendita", Cagliari, 22/03/2018.
2. *A methodological approach to identify a multifunctional green infrastructure at the regional scale. A case study from Sardinia, Italy.* Presentato alla X Giornata di studi INU "Crisi e rinascita delle città/Crisis and rebirth of cities", Napoli, 15/12/2017.
3. *A methodological proposal to identify a Green Infrastructure in the Metropolitan City of Cagliari.* Presentato al Workshop "Natura 2000: Assessing management plans and analysing ecological corridors as complex networks", Cagliari, 13/10/2017.
4. *Bridging biodiversity conservation objectives with landscape planning through green infrastructures. A case study from Sardinia, Italy.* Presentato alla 17th International Conference on Computational Science and Its Applications (ICCSA 2017), Trieste, 03/07/2017.
5. *Four perspectives of applied sustainability: research implications and possible integrations.* Presentato alla 17th International Conference on Computational Science and Its Applications (ICCSA 2017), Trieste, 03/07/2017.
6. *Le infrastrutture verdi, trait d'union tra la pianificazione del paesaggio e la conservazione della biodiversità. Un caso di studio dalla città metropolitana di Cagliari.* Presentato alla XX Conferenza Nazionale SIU "Urbanistica e azione pubblica. La responsabilità della proposta" (20th National Conference of the Italian Society for Urbanism (SIU)), Rome, 12/06/2017.
7. *Bridging biodiversity conservation objectives with landscape planning through Green Infrastructures: A case study from Sardinia, Italy.* Presentato alla Conferenza Internazionale "Green Infrastructure: Nature Based Solutions for Sustainable and Resilient Cities", Orvieto, 4 Aprile 2017.
8. *L'analisi dei cambiamenti della copertura del suolo in relazione a diversi livelli di protezione: il caso della Sardegna.* Presentato (su invito) a "Green Infrastructure, Landscape and regional planning: Ecosystem services at the regional scale", Seminario della Lecture Series on Open Spaces Design nell'ambito del Ph.D. Programme in Urban Planning, Design, and Policy, Politecnico di Milano, Milano, 16 Gennaio 2017.
9. *Ecosystem services within the appropriate assessment of land-use plans: exploring a potential integration.* Presentato alla 9ª Conferenza Internazionale "Innovazione nella Pianificazione Urbana e Territoriale" (INPUT2016), Torino, 14 Settembre 2016.
10. *Big data and environmental management: the perspectives of the Regional Environmental Information System of Sardinia, Italy.* Presentato alla 9ª Conferenza Internazionale "Innovazione nella Pianificazione Urbana e Territoriale" (INPUT2016), Torino, 15 Settembre 2016.
11. *The influence of Natura 2000 sites on land-taking processes at the regional level. An empirical analysis concerning Sardinia (Italy).* Presentato alla Annual European Conference of the Regional Studies Association "Building Bridges: Cities and Regions in a Transnational World", Graz (Austria), 6 Aprile 2016.
12. *I piani di gestione dei siti Natura 2000, misure di conservazione ai sensi della Direttiva Habitat: struttura e contenuti alla luce delle indicazioni metodologiche regionali.* Presentato al seminario "I piani di gestione della Rete Natura 2000 in Sardegna", Cagliari, 25 Gennaio 2016.
13. *How does Strategic Environmental Assessment help bridging spatial planning and preservation of ecosystem services? Empirical findings from Sardinia, Italy.* Presentato alla 9ª Giornata di studi INU (Istituto Nazionale di Urbanistica) "Infrastrutture verdi e blu, reti virtuali, culturali e sociali", Napoli, 18 Dicembre 2015.
14. *Planning in and for fragile territories: a comparative analysis of land take in two Italian regions.* Presentato al 19º European Colloquium of Theoretical and Quantitative Geography (ECTQG 2015), Bari, 5 Settembre 2015.
15. *Drivers of land take: Evidences from an Italian Region over a 50-year timeframe.* Presentato al 19º European Colloquium of Theoretical and Quantitative Geography (ECTQG 2015), Bari, 5 Settembre 2015.
16. *An Ontology of Implementation Plans of Historic Centers: A Case Study Concerning Sardinia, Italy.* Presentato alla 8ª Conferenza Internazionale "Innovazione nella Pianificazione Urbana e

Territoriale" (INPUT2014), Napoli, 4-6 Giugno 2014.

17. *An ontology of the appropriate assessment of municipal masterplans: a case study concerning Sardinia, Italy*. Presentato al 18° European Colloquium of Theoretical and Quantitative Geography (ECTQG 2013), Dourdan (Francia), 8 Settembre 2013.
18. *Determinants of regional land-taking processes: findings from a case-study concerning Sardinia (Italy)*. Presentato alla Annual European Conference of the Regional Studies Association Shape and be Shaped: The Future Dynamics of Regional Development, Tampere (Finlandia), 7 Maggio 2013.
19. *Empirical evidence on agricultural land-use change in Sardinia (Italy) from GIS-based analysis and a Tobit model*. Presentato alla 7ª Conferenza Internazionale "Informatica e Pianificazione Urbana e Territoriale" (INPUT2012), Cagliari, 10 Maggio 2012.
20. *CoREM: la cooperazione per tutelare e valorizzare la biodiversità*. Presentato al seminario "Un piano per la naturalità, la varietà, la biodiversità, la ricchezza, il benessere. Riflessioni su Economia e Biodiversità", Parco Regionale Migliarino San Rossore Massaciuccoli, Pisa, 13 Ottobre 2011.
21. *Management Plans for Natura 2000 sites and the wider planning system: imperfect advancements from Sardinia (Italy)*. Presentato al 51° Congresso della European Regional Science Association (ERSA) "New Challenges for European Regions and Urban Areas in a Globalised World", Theme "Sustainability issues", Refereed Session, Barcellona (Spagna), 1 Settembre 2011.
22. *Marinas and other ports and facilities for the recreational craft sector: an ontology domain to support spatial planning*. Presentato al 51° Congresso della European Regional Science Association (ERSA) "New Challenges for European Regions and Urban Areas in a Globalised World", Theme "Geographical Information systems and spatial analysis", Barcellona (Spagna), 2 Settembre 2011.
23. *Verso un piano per la rete dei porti turistici della Sardegna. Alcune questioni di rappresentazione spaziale*, presentato al Seminario di studio "Valutazione e pianificazione delle trasformazioni territoriali nei processi di governance ed e-governance", Cagliari, Facoltà di Ingegneria, 26 Maggio 2011.
24. *Monitoraggi e osservatorio della biodiversità: problemi, opportunità e accessibilità dei dati L'esperienza della Regione Sardegna*, presentato al Seminario "La biodiversità ci sta a CoREM" a Eurofira 2011, Genova, 28 Aprile 2011.
25. *Il SIT-HABITAT nel Sistema Informativo Regionale Ambientale della Regione Sardegna (SIRA)*, presentato ad un Seminario tecnico riguardante l'interoperabilità dei dati spaziali nel dominio della biodiversità, Genova, 15 Marzo 2011.
26. *Utilizzo dei Sistemi Informativi Territoriali nella pianificazione dei porti turistici*, presentato al Workshop "Il sistema dei porti turistici della Sardegna nel quadro concettuale della Valutazione Ambientale Strategica", Cagliari, Facoltà di Ingegneria, 11 Febbraio 2011.
27. *Presentazione del progetto COREM*, presentato al Seminario "CoREM Incontra la biodiversità" al Festival della Scienza, Genova, 3 Novembre 2010.
28. *The 2000-2006 Regional Operational Program expenditure for public services and infrastructure and the Regional Landscape Plan of Sardinia (Italy): a case study concerning coastal cities*. presentato alla Sesta Conferenza Nazionale "Informatica e Pianificazione Urbana e Territoriale" (INPUT 2010), Potenza, 14 Settembre 2010.
29. *Impact of the Sardinian Regional Landscape Plan upon investment in public services and infrastructure: a case study concerning coastal cities*, presentato al Workshop "Le prospettive delle scienze regionali italiane nella visione dei 'giovani' geografi ed urbanisti", Milano, Politecnico, 14 Giugno 2010.
30. *La procedura per la valutazione di incidenza di piani e progetti sui siti di interesse comunitario, con riferimento agli obiettivi di conservazione*, presentato al Workshop "Pianificazione Strategica: Costruire Scenari Interessanti per una Cagliari del Futuro", Cagliari, Facoltà di Ingegneria, 26 Febbraio 2010.
31. *"Yet Another Plan?" Management Plans for Natura 2000 Sites as Non-Compulsory Conservation Measures to implement the Habitats Directive in Sardinia*, presentato al 4° AESOP Young Academics' Meeting, Praga (Repubblica Ceca), 10 Febbraio 2010.
32. *The city-development strategy of Sardinia, Italy: the policy of the ERDF Regional operational programme*, presentato al 49° Congresso della European Regional Science Association (ERSA) "Territorial Cohesion of Europe and Integrative Planning", Refereed Session, Theme E Regional Policy in Europe, Łódź (Polonia), 27 Agosto 2009.
33. *Assessment of the Regional Landscape Plan of Sardinia (Italy): a participatory-action-research*



case study type, presentato alla Terza Conferenza Biennale della European Evaluation Society, Lisbona (Portogallo), 3 Ottobre 2008.

34. *Proposta per lo sviluppo di un processo partecipato in rete Internet con riferimento al comune di Sinnai: il webgis come strumento di supporto alla pianificazione territoriale*, presentato al Seminario di studio "Governance, pianificazione e valutazione strategica", Cagliari, Aula Magna della Facoltà di Ingegneria, 2 Aprile 2007.
35. *Public and private interests in planning: "white areas" and public services in Cagliari, Italy*, presentato all'"Annual Colloquium of the Welsh Network of Development Researchers", organizzato dalla University of Wales, Gwynedd (Gran Bretagna), 25 Gennaio 2007.
36. *Geographic Information Systems and decision processes for urban planning: a case study of Rough Set Analysis on the residential areas of the city of Cagliari, Italy*, presentato al 46° Congresso della European Regional Science Association (ERSA), Refereed Session, Theme N: Urban policy, planning and governance, Volos (Grecia), 31 Agosto 2006.

Partecipazione a comitati editoriali di riviste

- Editor della Rivista "Regional Insights" (dal 10.11.2012 al 31.12.2013), a seguito di selezione tramite bando internazionale. <https://www.tandfonline.com/toc/rin20/current>
- Editor della Rivista Open Access "Regional Studies, Regional Science" Early Careers section, dal 01.01.2014 ad oggi (in corso, contratto in scadenza al 31.12.2018). <https://www.tandfonline.com/toc/rsrs20/current?nav=toclist>

La rivista, indicizzata su Scopus e inclusa nella lista ANVUR delle riviste scientifiche per l'Area 08, offre, agli studenti di dottorato e ai dottori di ricerca con titolo conseguito da meno di cinque anni, un percorso di accompagnamento (*mentored route*) verso la prima pubblicazione autonoma, senza il tutor/supervisor di dottorato. Nell'ambito di tale percorso, l'editor supporta l'autore nello strutturare correttamente l'articolo, nell'identificare i punti deboli, e nel gestire la peer review. In quest'ottica, oltre a partecipare alla selezione degli articoli di interesse della rivista, seguo personalmente lo sviluppo di circa cinque articoli all'anno. Inoltre partecipo alle riunioni, anche in presenza (con spese rimborsate dalla rivista), per definire le linee editoriali della sezione "Early Careers" della rivista. Infine, gestisco sulla piattaforma informatica (<https://mc.manuscriptcentral.com/rsrs>) tutti i flussi degli articoli appartenenti alla sezione "Early Careers".

Partecipazione a comitati scientifici di conferenze

- Conferenza internazionale INPUT2012 (Informatics and Urban and Regional Planning), Cagliari, Maggio 2012.
- Conferenza internazionale INPUT 2016 (Innovation in Urban and Regional Planning), Torino, Settembre 2016.

Partecipazione all'organizzazione di conferenze

- Componente del Comitato organizzatore della conferenza internazionale INPUT2012 (Informatics and Urban and Regional Planning), Cagliari, Maggio 2012.
- Co-organizzatrice del workshop "SPA - Sustainability Performance Assessment" all'interno della 17th International Conference on Computational Science and Its Applications (ICCSA 2017) Trieste, Luglio 2017.

Partecipazione all'organizzazione di workshop universitari

- *"I piani di gestione della Rete Natura 2000 in Sardegna"* (Dipartimento di Ingegneria Civile, Ambientale e Architettura dell'Università di Cagliari) 25 Gennaio - 1 Febbraio 2016. Coordinamento delle attività di un gruppo di lavoro e conduzione di un seminario dal titolo: "I piani di gestione dei siti Natura 2000, misure di conservazione ai sensi della Direttiva Habitat: struttura e contenuti alla luce delle indicazioni metodologiche regionali."
- *"La pianificazione dei centri storici dei comuni della Sardegna"* (Dipartimento di Ingegneria Civile, Ambientale e Architettura dell'Università di Cagliari) 16 - 23 Giugno 2014. Coordinamento delle attività dei gruppi di studio e conduzione di due seminari sui seguenti argomenti: "Il Piano Particolareggiato del Centro Storico di San Basilio" e "La schedatura per l'analisi del tessuto edilizio nel Centro Storico".
- *"Il sistema dei porti turistici della Sardegna nel quadro concettuale della Valutazione ambientale strategica"* (Dipartimento di Ingegneria del Territorio dell'Università di Cagliari) 4 - 11 Febbraio 2011. Coordinamento delle attività di un gruppo di lavoro.
- *"Pianificazione Strategica: Costruire Scenari Interessanti per una Cagliari del Futuro"* (Dipartimento di Ingegneria del Territorio dell'Università di Cagliari) e tenutosi dal 22 al 26 Febbraio 2010. Supervisione dei lavori del gruppo tematico "Aree Protette", consistenti nella definizione di una proposta progettuale per le aree naturali protette del Comune di Cagliari tramite la metodologia di pianificazione partecipata G.O.P.P. (Goal Oriented Project Planning).



Interventi a seminari destinati agli studenti dell'Università di Cagliari e alle pubbliche amministrazioni

1. *La VAS come tramite tra la pianificazione territoriale e la conservazione dei servizi ecosistemici. Un'analisi empirica riguardante la Regione Sardegna* (7.12.2015).
2. *Stato di attuazione della rete Natura 2000 in Sardegna e prospettive future. Il PAF regionale e le linee guida COREM per la gestione della sottorete agricola* (20.02.2014).
3. *Natura 2000 Network in Sardinian coastal areas* (26.11.2013).
4. *I Sistemi Informativi Geografici come supporto ai processi di piano* (06.11.2013).
5. *Alcune questioni di rappresentazione spaziale nel contesto della portualità turistica in Sardegna* (11.04.2013).
6. *Il GIS come supporto ai processi di piano* (12.12.2012).
7. *Una ontologia di dominio. La rappresentazione spaziale nel contesto della portualità turistica in Sardegna* (29.03.2012).

Elaborazione, attuazione e coordinamento di progetti internazionali e nazionali, ammessi al finanziamento sulla base di bandi competitivi che prevedano la revisione tra pari

- Presentazione di progetto di ricerca sul bando "Master and Back" - Percorsi di rientro, annualità 2007, finanziata dalla Regione Autonoma della Sardegna - finanziato per € 48.000, durata 48 mesi (dicembre 2007-dicembre 2009)
- Redazione, coordinamento ed attuazione del progetto internazionale "Cooperazione delle Reti Ecologiche nel Mediterraneo" (Co.R.E.M.) presentato dall'Assessorato Difesa dell'Ambiente Servizio Tutela della natura, in qualità di capofila di un raggruppamento di 28 partner, e finanziato sull'avviso 2009 Progetti strategici PO Italia-Francia Marittimo 2007-2013 (Asse 3 "Risorse naturali e culturali" - Tema strategico "Rele ecologica" - finanziato per € 6.000.000,00).
- Partecipazione alla definizione progettuale iniziale e al coordinamento del partenariato del progetto strategico tematico "Gestione Integrata delle Reti Ecologiche attraverso i Parchi e le Aree Marine" (GIREPAM) presentato dall'Assessorato Difesa dell'Ambiente, Servizio Tutela della natura e politiche forestali, in qualità di capofila di un raggruppamento di 16 partner, e finanziato sull'avviso 2015 Interreg Italia-Francia Marittimo 2014-2020 (Asse 2 "Protezione e valorizzazione delle risorse naturali e culturali e gestione dei rischi" "Progetti per la conservazione, protezione e sviluppo del patrimonio naturale e culturale" - budget: circa € 6.000.000,00). Inoltre, sullo stesso progetto, definizione del progetto di ricerca del DICAAR, relativo alla realizzazione di linee guida per la pianificazione Integrata delle aree protette, e costruzione del relativo budget (finanziato per circa € 210.000,00 finanziato tramite convenzione tra capofila Regione Sardegna, Assessorato della difesa dell'ambiente e Università di Cagliari, DICAAR).
- Collaborazione alla definizione delle attività di progetto del DICAAR nell'ambito del progetto "Natura 2000: Valutazione dei piani di gestione e studio dei corridoi ecologici come Rete complessa", finanziato, per gli anni 2015-2018, dalla Regione Autonoma della Sardegna, nel quadro del Bando per la presentazione di "Progetti di ricerca fondamentale o di base", annualità 2013 (finanziato per circa € 175.000,00).
- Collaborazione all'elaborazione dei documenti di candidatura per la partecipazione del DICAAR a un progetto su bando competitivo (PRIN 2017) attualmente sotto valutazione.
- Collaborazione all'elaborazione dei documenti di candidatura per la partecipazione del DICAAR a un progetto su bando competitivo (Bando Regione Sardegna "Invito a presentare progetti di ricerca di base" - Annualità 2017) attualmente sotto valutazione.

Premi e riconoscimenti

- Vincitrice del "Planning Thought Award", premio assegnato nel 2014 a quattro giovani studiosi di pianificazione da una giuria presieduta da John Friedmann nell'ambito del progetto "Encounters in Planning Thought" coordinato da B. Haselsberger (TU Wien)  
<http://info.tuwien.ac.at/planning-thought/index.php/planningthoughtaward.html>

Attività didattiche

Date A.A. 2015/2016, 2016/2017, 2017/2018  
Lavoro e posizione ricoperti Professore a contratto

Principali attività e responsabilità	<p>Docente titolare del modulo "Pianificazione Ambientale" (60 crediti) all'interno del corso integrato "Pianificazione Strategica Ambientale" rivolto agli studenti del secondo anno del corso di Laurea Magistrale in Ingegneria per l'Ambiente e il Territorio (corso obbligatorio per gli studenti di indirizzo "Pianificazione").</p> <p>Presidente delle Commissioni di Esame per il modulo "Pianificazione Ambientale" e componente delle commissioni di esame per diversi corsi del SSD ICAR/20 ("Tecnica e pianificazione urbanistica").</p> <p>Componente delle commissioni di laurea di Ingegneria Civile, Ingegneria per l'Ambiente e il Territorio, Ingegneria Edile-Architettura (corsi di laurea triennale e magistrale), sessioni Novembre 2015, Aprile 2016, Luglio 2016, Settembre 2016, Luglio 2017: Ottobre 2017, Novembre 2017, Febbraio 2018.</p>
Nome e indirizzo del datore di lavoro	Università di Cagliari – Facoltà di Ingegneria e Architettura, Via Marengo 2 - 09123 Cagliari (Italy)
Tipo di attività o settore	Ricerca e Sviluppo. Pubblica Amministrazione
Date	A.A. 2012/2013
Lavoro o posizione ricoperti	Professore a contratto (lezioni impartite in lingua inglese)
Principali attività e responsabilità	<p>Docente titolare del corso "Environmental Assessment and Planning" (30 crediti) all'interno del Master duale (titolo riconosciuto in Italia e negli Stati Uniti d'America) "Master di II livello in Informazione Geografica e Supporto alla Pianificazione territoriale e ambientale (Geographic Information and Environmental Planning Support)" (Italia) e "Master of Science Degree in Geography and Cartography (Master in Geografia e Cartografia)" (USA).</p> <p>Principali argomenti del corso</p> <ul style="list-style-type: none"> <li>• <i>Environmental Policy in the EU</i> (la politica ambientale nell'Unione Europea)</li> <li>• <i>Environmental Impact Assessment</i> (Valutazione di Impatto Ambientale)</li> <li>• <i>Appropriate Assessment under the "Habitats" Directive</i> (Valutazione di Incidenza Ambientale)</li> <li>• <i>Strategic Environmental Assessment</i> (Valutazione Ambientale Strategica)</li> </ul>
Nome e indirizzo del datore di lavoro	Università di Cagliari – Facoltà di Ingegneria e Architettura, Via Marengo 2 - 09123 Cagliari (Italy)
Tipo di attività o settore	Ricerca e Sviluppo. Pubblica Amministrazione
Date	A.A. 2010/2011
Lavoro o posizione ricoperti	Collaborazione alle docenze del corso di Tecnica Urbanistica anno accademico 2010/2011
Principali attività e responsabilità	<p>Conduzione di un modulo di 10 ore: Lezioni teoriche sui Sistemi Informativi Territoriali (GIS) ed in particolare sul ruolo e l'utilizzo del GIS nella pianificazione del territorio; spiegazione e revisione delle esercitazioni, sull'utilizzo di un applicativo GIS per un piano attuativo in ambito comunale.</p> <p>Componente delle commissioni d'esame per i corsi di Tecnica Urbanistica, Ingegneria del Territorio e Pianificazione Territoriale in qualità di Cultore della materia nel settore disciplinare ICAR20 (Tecnica e Pianificazione Urbanistica).</p>
Nome e indirizzo del datore di lavoro	Università degli Studi di Cagliari – Dip. Ingegneria del Territorio, Via Marengo 2 - 09123 Cagliari
Tipo di attività o settore	Ricerca e Sviluppo. Pubblica Amministrazione
Date	A.A. 2008/2009 e 2009/2010
Lavoro o posizione ricoperti	<p>Collaborazione alle docenze del corso di Ingegneria del Territorio</p> <p>Tipologia di contratto: prestazione occasionale (Tutor didattico) per l'A.A. 2009/2010; prestazione effettuata nell'ambito delle attività di borsista POR Sardegna per l'A.A. 2008/2009</p>
Principali attività e responsabilità	<p>Conduzione di un modulo di 10 ore: Lezioni teoriche sui Sistemi Informativi Territoriali (GIS) ed in particolare sul ruolo e l'utilizzo del GIS nella pianificazione del territorio; spiegazione e revisione delle esercitazioni, sull'utilizzo di un applicativo GIS per un piano attuativo in ambito comunale.</p> <p>Componente delle commissioni d'esame per i corsi di Ingegneria del Territorio e Pianificazione Territoriale in qualità di Cultore della materia nel settore disciplinare ICAR20 (Tecnica e Pianificazione Urbanistica).</p>
Nome e indirizzo del datore di lavoro	Università degli Studi di Cagliari – Dip. Ingegneria del Territorio, Via Marengo 2 - 09123 Cagliari
Tipo di attività o settore	Ricerca e Sviluppo. Pubblica Amministrazione
Date	A.A. 2005/2006
Lavoro o posizione ricoperti	<p>Tutor didattico per il corso di Pianificazione Territoriale (settore disciplinare ICAR20, Tecnica e Pianificazione Urbanistica)</p> <p>Tipologia di contratto: consulenza libero professionista (p. IVA)</p>

Principali attività e responsabilità	Conduzione di un modulo di 10 ore: Lezioni teorico-pratiche sull'utilizzo dei metodi di analisi multicriteri applicati alla pianificazione del territorio. Spiegazione delle esercitazioni (caso pratico svolto: valutazione con metodo AHP di più alternative di piano attuativo riferite agli ambiti di intervento coordinato del piano urbanistico di Cagliari) e loro revisione. Membro delle commissioni d'esame per i corsi di Ingegneria del Territorio e Pianificazione Territoriale, in qualità di Cultore della materia nel settore disciplinare ICAR20 (Tecnica e Pianificazione Urbanistica).
Nome e indirizzo del datore di lavoro	Università degli Studi di Cagliari – Dip. Ingegneria del Territorio, Via Marengo 2 - 09123 Cagliari
Tipo di attività o settore	Ricerca e Sviluppo. Pubblica Amministrazione
Co-relatore di tesi di laurea	<ul style="list-style-type: none"> <li>• <i>Piano attuativo e sistema informativo geografico per un'area del compendio di Terramini di Cagliari</i> (di Simone Ligas, Laurea in Ingegneria Edile – Novembre 2015).</li> <li>• <i>Piano attuativo e sistema informativo geografico per una zona F nel comune di Sinnai</i> (di Francesco Orrù, Laurea in Edilizia – Febbraio 2013).</li> <li>• <i>Piano di recupero per un'area del Centro storico di Carloforte</i> (di Nicoletta Olanda, Laurea in Ingegneria Edile – Dicembre 2011).</li> <li>• <i>"Politiche di investimento per i piccoli Comuni della Sardegna: classificazione basata su Gis ed analisi multicriteri e proposta di intervento pilota"</i> (di Anania Mereu, Laurea Specialistica in Ingegneria per l'Ambiente e il Territorio, Università di Cagliari – Dicembre 2011).</li> <li>• <i>"L'analisi della geografia delle aree residenziali del Comune di Cagliari: un caso di studio di Rough Set Analysis sviluppato attraverso un Sistema Informativo Territoriale"</i> (di Marco Atzeni, Laurea Specialistica in Ingegneria per l'Ambiente e il Territorio, Università di Cagliari – Aprile 2006).</li> <li>• <i>"Un sistema informativo territoriale orientato alla valutazione multicriteri di alternative di Piano per il Parco geominerario, storico e ambientale della Sardegna"</i> (di Carla Cerchi, Laurea Specialistica in Ingegneria per l'Ambiente e il Territorio, Università di Cagliari – Novembre 2005).</li> </ul>

## Esperienze professionali

Date	1 Giugno 2016 – in corso
Lavoro o posizione ricoperti	Esperto in materia di monitoraggio, gestione e controllo di interventi cofinanziati con fondi FSC.
Principali attività e responsabilità	Supporto alla Direzione Generale della Difesa dell'Ambiente, responsabile di strumento, per le attività di propria competenza relativamente agli interventi finanziati sull'APQ Sostenibilità ambientale (linee operative Foreste e Foreste Costiere) e sull'APQ "Bonifiche".
Nome e indirizzo del datore di lavoro	Regione Autonoma della Sardegna, Assessorato Difesa dell'Ambiente, Via Roma, 80 - 09125 Cagliari.
Tipo di attività o settore	Pubblica Amministrazione
Date	01 Gennaio 2016 – 31 Maggio 2016
Lavoro o posizione ricoperti	Esperto in attività di controllo di 1° livello delle operazioni finanziate a valere sul Fondo Europeo di Sviluppo Regionale (FESR). Tipologia di contratto: co.co.co.
Principali attività e responsabilità	<ul style="list-style-type: none"> <li>• controlli di 1° livello (desk) sulle operazioni finanziate dal POR FESR 2007/2013 e 2014/2020;</li> <li>• controlli in loco sulle operazioni finanziate dal POR FESR 2007/2013 e 2014/2020;</li> <li>• alimentazione del modulo Controlli SMEC per la certificazione della spesa;</li> <li>• controlli ex post sul mantenimento della destinazione d'uso.</li> </ul>
Nome e indirizzo del datore di lavoro	Regione Autonoma della Sardegna, Centro Regionale di Programmazione, Via C. Battisti, s.n.c. - 09123 Cagliari.
Tipo di attività o settore	Pubblica Amministrazione
Date	Marzo 2014 – Agosto 2016
Lavoro o posizione ricoperti	Collaboratore nell'ambito delle attività di assegnista di ricerca



Principali attività e responsabilità	Collaborazione alla stesura dei documenti del PUC di Meana Sardo (in particolare: coordinamento operativo per le analisi degli assetti ambientale, storico-culturale e insediativo e per la produzione del relativo data base geografico) all'interno del progetto "Adeguamento del Piano Urbanistico Comunale di Meana Sardo al Piano paesaggistico regionale della Sardegna (PPR) e al Piano stralcio per l'assetto idrogeologico (PAI) e per il supporto e la produzione dei documenti necessari per la procedura della Valutazione ambientale strategica (VAS)".
Nome e Indirizzo del datore di lavoro	Università degli Studi di Cagliari – Dipartimento di Ingegneria civile, ambientale e architettura (DICAAR), Via Marengo 2 - 09123 Cagliari
Tipo di attività o settore	Ricerca e Sviluppo
Date	Febbraio 2013 - Febbraio 2016
Lavoro o posizione ricoperti	Collaboratore nell'ambito delle attività di assegnista di ricerca
Principali attività e responsabilità	Redazione dello Studio di Incidenza del PUC di Tertenia e collaborazione alla redazione del Rapporto Ambientale per le parti relative alla componente ambientale "flora, fauna e biodiversità" nell'ambito del progetto "Analisi e studi per la Valutazione Ambientale Strategica relativa alla redazione del PUC e del PUL del Comune di Tertenia e per la redazione degli elaborati tecnico scientifici per la valutazione di Incidenza ex art.5 del DPR 357/97".
Nome e Indirizzo del datore di lavoro	Università degli Studi di Cagliari – Dipartimento di Ingegneria civile, ambientale e architettura (DICAAR), Via Marengo 2 - 09123 Cagliari
Tipo di attività o settore	Ricerca e Sviluppo
Date	Novembre 2013 - Luglio 2014
Lavoro o posizione ricoperti	Collaboratore nell'ambito delle attività di assegnista di ricerca
Principali attività e responsabilità	Collaborazione alle analisi, alla definizione delle schede e alla redazione delle tavole analitiche del Piano Particolareggiato del Centro Storico del Comune di San Basilio (CA) nell'ambito della prima fase del progetto conto-terzi "Redazione della Variante del Piano Particolareggiato del Centro Storico del Comune di San Basilio".
Nome e Indirizzo del datore di lavoro	Università degli Studi di Cagliari – Dipartimento di Ingegneria civile, ambientale e architettura (DICAAR), Via Marengo 2 - 09123 Cagliari
Tipo di attività o settore	Ricerca e Sviluppo
Date	01 Luglio 2008 – 31 Dicembre 2015
Lavoro o posizione ricoperti	Componente della TASK Force Progetto "VAS-DS" – Assistenza Tecnica al POR Sardegna per la Linea "Rete ecologica regionale" (Profilo professionale: pianificatore). Tipologia di contratto: co.co.co.
Principali attività e responsabilità	<ul style="list-style-type: none"> <li>Valutazione della validità tecnico-scientifica e supporto all'autorità competente per la VAS e la valutazione di incidenza ambientale nell'ambito dei seguenti procedimenti di VAS e valutazione di Incidenza relativi di numerosi Piani di livello regionale (in particolare, piani di gestione di siti Natura 2000). Partecipazione a riunioni preliminari con le autorità procedenti, a incontri con i soggetti competenti in materie ambientali per la verifica di assoggettabilità e per lo scoping, stesura osservazioni e prescrizioni, stesura dei provvedimenti di verifica, istruttoria ai fini della valutazione di incidenza ambientale, istruttoria ai fini dell'emissione del parere motivato.</li> <li>Supporto al Servizio Tutela della Natura in qualità di soggetto competente in materia ambientale nell'ambito dei seguenti procedimenti di VAS: <ul style="list-style-type: none"> <li>anno 2014: fase di consultazione del POR FESR 2014-2020 e del PSR 2014-2020</li> <li>anno 2013: VAS del Piano Paesaggistico Regionale</li> <li>anno 2013: scoping del Documento Strategico Unitario 2014-2020</li> <li>anno 2011: scoping del Piano Paesaggistico Regionale</li> <li>anno 2008: scoping del PUC di Oristano</li> </ul> </li> <li>2012-2014 Redazione del <i>Prioritised Action Framework</i> (PAF, Art. 8 della Direttiva Habitat) finalizzato alla definizione del quadro strategico d'azione della programmazione 2014-2020 con riferimento alla rete Natura 2000 regionale, e partecipazione alle riunioni di condivisione del programma. In particolare: responsabile per la definizione del quadro programmatico, l'individuazione delle misure per garantire i servizi ecosistemici di Natura 2000 anche in relazione a mitigazione e adattamento ai cambiamenti climatici, progettazione e popolamento del quadro logico.</li> <li>Bando di invito a valere sul PSR 2007-2013, Misura 323.1.1 "Tutela e riqualificazione del patrimonio rurale - Stesura e aggiornamento dei piani di gestione dei siti Natura 2000" (budget complessivo: € 2.000.000,00): elaborazione delle linee guida regionali per la redazione e/o aggiornamento dei piani di gestione della Zona di Protezione Speciale e dei Siti di Interesse</li> </ul>



Comunitario e elaborazione dei relativi format. Linee guida e format sono stati approvati con DGR n. 37/18 del 12 settembre 2013.

- Bando di invito a valere sul POR FESR 2007-2013, Linea di intervento 4.2.1.a "Promozione dello sviluppo di infrastrutture connesse alla valorizzazione e fruizione della biodiversità e degli investimenti previsti nei Piani di gestione dei siti Natura 2000" (budget: € 8.000.000,00) e Linea di intervento 4.2.1.b "Potenziamento delle strutture tecnologiche e/o infrastrutture dei soggetti gestori delle aree della rete ecologica regionale che presentano strumenti di gestione approvati" (budget complessivo: € 3.300.000,00): partecipazione alla redazione dei due bandi, attività di informazione ai potenziali beneficiari; componente delle commissioni esaminatrici delle proposte presentate, valutazione dell'ammissibilità a rendicontazione di varianti in corso d'opera e progetti di completamento; supporto ai beneficiari per i monitoraggi fisici, procedurali e finanziari; attività di controllo di primo livello sui beneficiari.
- Partecipazione alla definizione progettuale iniziale e al coordinamento del partenariato del progetto strategico tematico "Gestione Integrata delle Reti Ecologiche attraverso i Parchi e le Aree Marine" (GIREPAM) presentato dall'Assessorato Difesa dell'Ambiente, Servizio Tutela della natura e politiche forestali, in qualità di capofila di un raggruppamento di 16 partner, e finanziato sull'avviso 2015 del Programma Interreg Italia-Francia Marittimo 2014-2020 (Asse 2 "Protezione e valorizzazione delle risorse naturali e culturali e gestione dei rischi" - Lotto 3 "Progetti semplici e progetti strategici integrati tematici per la conservazione, protezione e sviluppo del patrimonio naturale e culturale" - budget: circa € 6.000.000,00).
- Redazione, coordinamento ed attuazione del progetto "Cooperazione delle Reti Ecologiche nel Mediterraneo" (Co.R.E.M.) presentato dall'Assessorato Difesa dell'Ambiente Servizio Tutela della natura, in qualità di capofila di un raggruppamento di 28 partner, e finanziato sull'avviso 2009 Progetti strategici PO Italia-Francia Marittimo 2007-2013 (Asse 3 "Risorse naturali e culturali" - Tema strategico "Rete ecologica" - budget: € 6.000.000,00).
- Membro del gruppo di lavoro costituito per l'aggiornamento della Banca Dati Natura 2000 (aggiornamento dei formulari standard e delle perimetrazioni dei Siti di Interesse Comunitario e delle Zone di Protezione Speciale della Sardegna) della Regione Sardegna secondo le specifiche ministeriali. Responsabile della stesura della procedura, dell'aggiornamento del data base di Access con utilizzo dell'applicativo "Natura 2000" e della produzione dei report esplicativi.
- Partecipazione alle riunioni nell'ambito della Valutazione di Incidenza Ambientale Integrata all'interno del processo di Valutazione Ambientale Strategica del Piano Urbanistico Provinciale del Medio Campidano.
- Elaborazione dati geografici per il supporto alle decisioni relativo all'acquisizione di aree costiere da privati ed enti pubblici (per conto della Conservatoria delle Coste della Regione Sardegna, all'interno del progetto CAMP).
- Istruttoria della validità tecnico-scientifica dei Piani di Gestione presentati a valere sulla misura 1.5 "Rete Ecologica" (azione a) del POR Sardegna 2000/2006 (anche attraverso partecipazione a tavoli tecnici con proponenti e progettisti e sopralluoghi nelle aree interessate) per 22 Siti di Interesse Comunitario.
- Istruttoria dei progetti preliminari degli interventi di tutela e valorizzazione contenuti nei Piani di Gestione delle aree della Rete Natura 2000 a valere sulla misura 1.5 "Rete Ecologica Regionale" (azione b), anche attraverso partecipazione a tavoli tecnici con proponenti e progettisti e sopralluoghi nelle aree interessate dai progetti.

Nome e indirizzo del datore di lavoro Ministero dell'Ambiente e Tutela del Territorio e del Mare (Servizio Difesa del Suolo) e Regione Autonoma della Sardegna, Assessorato Difesa dell'Ambiente, Servizio Tutela della natura dal 01.07.2008 al 28.02.2010; Regione Autonoma della Sardegna, Assessorato Difesa dell'Ambiente, Servizio Tutela della natura dal 01.03.2010 al 31.12.2015. Via Roma, 80 - 09125 Cagliari.

Tipo di attività o settore Pubblica Amministrazione

Data 18 Giugno - 31 Dicembre 2012

Lavoro o posizione ricoperti Esperto tecnico (Assessor).

Tipologia di contratto: prestazione di lavoro occasionale. (Selezione indetta con Determinazione 104/257 del 15.02.2012; elenco idonei approvato con Determinazione 150/2269 del 05.06.2012).

Principali attività e responsabilità Assistere il Comitato di selezione dei progetti nella valutazione delle proposte (sia concept notes che full application forms) presentate sul secondo bando per progetti standard.

Nome e indirizzo del datore di lavoro Regione Sardegna - Presidenza, Autorità di Gestione Comune del Programma "ENPI Bacino del Mediterraneo", Via Bacaredda 184 - 09127 Cagliari (Italy)

Tipo di attività o settore Pubblica Amministrazione

Data Settembre 2007 - Giugno 2008

Lavoro o posizione ricoperti	Assistenza tecnica al POR Sardegna, misura 1.5, "Rete ecologica regionale"
Principali attività e responsabilità	Istruttoria della validità tecnico-scientifica di alcuni Piani di Gestione dei Siti di Interesse Comunitario (Siti Natura 2000) e dei progetti preliminari degli interventi a valere sulla misura 1.5.b
Nome e indirizzo del datore di lavoro	Regione Autonoma della Sardegna, Assessorato Difesa dell'Ambiente, Servizio Tutela della natura. Via Roma, 80 - 09125 Cagliari
Tipo di attività o settore	Pubblica Amministrazione
Date	Febbraio 2006 – Ottobre 2006
Lavoro o posizione ricoperti	Esperto in GIS e valutazione di piani territoriali Tipologia di contratto: consulenza libero professionista (p. IVA)
Principali attività e responsabilità	Progetto dei requisiti e costruzione degli strati informativi di un webgis finalizzato al supporto delle decisioni in materia di pianificazione urbanistica, all'interno del progetto "Definizione di un modello complessivo per la valutazione strategica delle decisioni della pianificazione urbana fondato sul riconoscimento delle istanze e delle aspettative delle comunità locali, nel quadro concettuale dell'e-Governance orientata allo sviluppo sostenibile" (Programma di ricerca scientifica di Rilevante Interesse Nazionale, finanziato dal MIUR con il bando PRIN 2005. Coordinatore scientifico nazionale: Prof. A. Busca, Università di Chieti-Pescara)
Nome e indirizzo del datore di lavoro	Università degli Studi di Cagliari – Dip. Ingegneria del Territorio, Via Marengo 2 - 09123 Cagliari
Tipo di attività o settore	Ricerca e Sviluppo. Pubblica Amministrazione
Date	Giugno 2006 – Settembre 2006
Lavoro o posizione ricoperti	Assistenza tecnica al POR Sardegna, misura 1.4, "Gestione integrata dei rifiuti, bonifica dei siti inquinati e tutela dell'inquinamento"
Principali attività e responsabilità	Assistenza tecnico-amministrativa progetti comunali e sovracomunali per la raccolta differenziata a valere sulla misura 1.4
Nome e indirizzo del datore di lavoro	Regione Autonoma della Sardegna, Assessorato Difesa dell'Ambiente, Servizio Tutela dell'atmosfera e del territorio. Via Roma, 80 - 09125 Cagliari
Tipo di attività o settore	Pubblica Amministrazione
Date	Gennaio 2006 – Marzo 2006
Lavoro o posizione ricoperti	Ricercatore laureato in Ingegneria Civile con esperienza in cartografia
Principali attività e responsabilità	Elaborazione della cartografia di supporto al progetto di ricerca "Gestione integrata della zona costiera di Pula - Santa Margherita" (progetto conto terzi per il Servizio Conservatoria delle Coste della Regione Autonoma della Sardegna)
Nome e indirizzo del datore di lavoro	Università degli Studi di Cagliari – Dip. Ingegneria del Territorio, Via Marengo 2 - 09123 Cagliari
Tipo di attività o settore	Ricerca e Sviluppo. Pubblica Amministrazione.
Date	1 Dicembre 2004 – 31 Maggio 2006
Lavoro o posizione ricoperti	Consulente Tipologia di contratto: consulenza libero professionista (p. IVA)
Principali attività e responsabilità	GIS Developer. Consulente per Sistemi Informativi Territoriali, cartografia, catasto. (Committenti principali: IGM, Regione Autonoma della Sardegna, Comuni). Tra le attività svolte: <ul style="list-style-type: none"> <li>Progettazione, test e sviluppo delle procedure di conversione di cartografia numerica alle grandi scale (da 1:500 a 1:2000) in database geografico, all'interno dell'attività "Implementazione e realizzazione di data-base topografici comunali", secondo le specifiche elaborate dalla Regione Autonoma della Sardegna in conformità a quelle dell'Intesa Stato-Regioni (serie N1007), per gli ambiti comunali di Elmas ed Assemini - SW utilizzati: Microstation v8, GCarto 5, Geomedia 5, ArcGis8;</li> <li>Costruzione, implementazione delle procedure di editing topologico e delle verifiche logiche e numeriche sul realizzando database geografico IGM alla scala 1:25.000 per 10 sezioni (fogli 304, 118, 183);</li> <li>Progettazione e sviluppo delle procedure di realizzazione di un database geografico a partire dalla CTR in scala 1: 5000 per la partecipazione al bando della Regione Liguria "Aggiornamento della Carta Tecnica in scala 1:5000 e 1: 10000 con formazione di cartografia numerica 3D e data base topografico 2D lotto Genova – Portofino";</li> <li>Realizzazione della cartografia catastale di supporto alla realizzazione del gasdotto Algeria -</li> </ul>

		Italia - Francia (committente: Galsi - Progemisa - SOGEPI) per gli ambiti comunali di: Abbasanta, Bonorva, Golfo Aranci, Loiri Porto San Paolo, Macomer, Monti, Moras, Musei, Oliba, Paulilatino, Samassi, Serramanna, Semestene, Siliqua, Torralba;
		<ul style="list-style-type: none"> <li>Lavori di digitalizzazione / editing cartografico (con procedure dei Sistemi Informativi Territoriali) su carte catastali per gli ambiti comunali di: Assemini, Cagliari (centro storico), Maracalagonis, Oliba;</li> <li>Editing degli elaborati planovolumetrici per il PUC del Comune di Assemini.</li> </ul>
Nome e indirizzo del datore di lavoro	Compucart, Via Monte Sabotino, 15 - 09122 Cagliari	
Tipo di attività o settore	Società privata operante in Cartografia e Sistemi Informativi geografici (GIS)	
Date	Maggio 2003 - Maggio 2004	
Lavoro o posizione ricoperti	Task force PODIS presso Regione Autonoma della Sardegna, Assessorato EELL, Finanze, Urbanistica, Direzione Generale della Pianificazione Urbanistica Territoriale e della Vigilanza Edilizia, Servizio Informativo e Cartografico Regionale, Viale Trieste, 186 - Cagliari	
Principali attività e responsabilità	Assistenza per l'area idraulica, pianificazione urbanistica territoriale e vigilanza edilizia; assistenza tecnica-amministrativa nell'ambito del PODIS. Tra le attività svolte: Acquisizione e trattamento di dati territoriali in ambiente GIS; sperimentazione procedure di conversione dalla CTRN al Database Geografico; trasformazioni CAD-GIS; progettazione e realizzazione database relazionali. Collaborazione alla redazione di archivi di metadati dei dati disponibili all'interno del Servizio; verifiche tecniche degli elaborati dell'aggiornamento prototipale della cartografia numerica alla scala 1:5000	
Nome e indirizzo del datore di lavoro	Ministero dell'Ambiente e Tutela del Territorio, Direzione Generale Difesa del Suolo, Via C. Colombo 112, Roma	
Tipo di attività o settore	Pubblica Amministrazione	
Date	Febbraio 2003 - Marzo 2003	
Lavoro o posizione ricoperti	Stage	
Principali attività e responsabilità	Analisi e comparazione di due software commerciali per la modellizzazione del trasporto e diffusione di inquinanti in atmosfera	
Nome e indirizzo del datore di lavoro	Flamingo Automation S.r.l., trav. Il strada Est, ZI Macchiarèddu	
Tipo di attività o settore	Ricerca e Sviluppo	
Date	Settembre - Ottobre 2002	
Lavoro o posizione ricoperti	Docente	
Principali attività e responsabilità	Supplenza per la materia "Educazione Tecnica" nella Scuola Media	
Nome e indirizzo del datore di lavoro	Scuola Media "A. La Marmora + Pascoli", Monserrato (Ca)	
Tipo di attività o settore	Istruzione	
Date	Maggio - Giugno 2002	
Lavoro o posizione ricoperti	Stage	
Principali attività e responsabilità	Progetto di ricerca per una Gestione Integrata di Area Costiera (zona di Capoterra)	
Nome e indirizzo del datore di lavoro	Hydrocontrol - Centro di Ricerca e Formazione per il Controllo dei Sistemi Idrici, Strada 52, loc. Poggio del Pini - 09012 Capoterra (Ca)	
Tipo di attività o settore	Ricerca e Sviluppo	
Date	Settembre - Dicembre 2001	
Lavoro o posizione ricoperti	Stage presso l'Assessorato Ambiente e l'Ufficio del Piano dell'Assessorato Urbanistica	
Principali attività e responsabilità	Restituzione grafica elaborati della pianificazione comunale ambientale; verifiche tecniche del progetto "Attuazione del programma di salvaguardia del litorale e delle zone umide d'interesse internazionale dell'area metropolitana di Cagliari"	
Nome e indirizzo del datore di lavoro	Comune di Quartu Sant'Elena - Via Eligio Porcu - 09045 Quartu Sant'Elena (Ca)	
Tipo di attività o settore	Pubblica Amministrazione	



## Altri corsi di formazione

Date	6-9 Marzo 2018
Titolo	<i>Saltpan Initiative: Addressing Wetland Conservation in the Mediterranean Region - Socio-economic workshop</i>
Principali tematiche	Approccio TESSA: Metodi partecipativi per la prioritizzazione e valutazione dei servizi ecosistemici
Organizzatore	Birdlife International e Fondazione MedSea
Livello	Corso di formazione per enti gestori di siti protetti (5 giornate da 7 ore ciascuna, totale: 35 ore)
Date	11 Febbraio - 5 Marzo 2014
Titolo	<i>Corso di formazione all'utilizzo di ArcGis 10.1</i>
Principali tematiche	Basi conoscitive territoriali regionali; Introduzione al desktop Gis ArcGIS 10.1; Esercitazioni ed applicazioni mediante ESRI ArcGIS 10.1
Organizzatore	Regione Sardegna, DG Ambiente, Servizio Tutela della natura
Livello	Corso di aggiornamento per funzionari e collaboratori del Servizio tutela della natura e del SAVI nell'ambito del servizio "Realizzazione di corsi divulgativi e formativi sulla conoscenza e l'utilizzo mediante software desktop GIS delle banche dati prodotte nell'ambito delle attività regionali di monitoraggio della Rete Natura 2000 (8 giornate da 4 ore ciascuna, totale: 32 ore)
Date	20 - 24 Maggio 2013
Titolo	<i>Viaggio di studio a Bruxelles presso gli uffici dell'Unione Europea</i>
Principali tematiche	Politiche dell'Unione Europea. Il punto di vista dell'UE sulla programmazione dei fondi strutturali 2007/2013 e 2014/2020 e sulla gestione dei problemi connessi all'attuazione (compresa la gestione delle irregolarità).
Organizzatore	Regione Sardegna, DG dell'Organizzazione e del Personale, e Lattanzio Group
Livello	Corso di aggiornamento per funzionari e collaboratori della Regione Sardegna coinvolti nell'attuazione del POR FESR selezionati nel progetto "360" FESR - Graduatoria di performance per la premialità nell'ambito dei cantieri consulenziali" (prima classificata nella selezione per funzionari, come da nota DG dell'Organizzazione e del Personale prot. 6380 del 28.02.2013) (5 giornate da 8 ore ciascuna, totale: 40 ore)
Date	5 Novembre 2011 - Febbraio 2012
Titolo	<i>Corso base di gvSIG</i>
Principali tematiche	8 moduli: 1. Introduzione al progetto gvSIG; 2. Vista; 3. Tabelle; 4. Mappe; 5. Editazione grafica e alfanumerica; 6. Geoprocessi di base; 7. Raster di base I; 8. Raster di base II
Organizzatore	gvSIG Association ( <a href="http://www.gvsig.com">www.gvsig.com</a> )
Livello	Corso online con valutazione e rilascio del certificato di utente gvSIG (software GIS libero)
Date	Giugno - Dicembre 2004
Titolo	<i>Implementazione del Sistema Geografico Informativo</i>
Principali tematiche	GIS
Organizzatore	Cnosfap - Era Informatica - Tecnoprogetti - Krenesiel
Livello	Corso di perfezionamento per funzionari della Pubblica Amministrazione (100 ore)
Date	Maggio 2004
Titolo	<i>Sistemi Informativi Territoriali</i>
Principali tematiche	Basi di dati; Geodesia e Cartografia; GIS; Telerilevamento; Mapserver
Organizzatore	Ministero dell'Ambiente e Tutela del Territorio - Servizio Difesa del Suolo
Livello	Corso di perfezionamento per funzionari della Pubblica Amministrazione (50 ore)
Date	Aprile - Maggio 2004
Titolo	<i>Monitoraggio degli Interventi di Difesa del Suolo</i>



Principali tematiche	Monitoraggio strumentale dei fenomeni franosi, Monitoraggio da satellite, Utilizzo dei GIS e dei modelli nel monitoraggio
Organizzatore	Ministero dell'Ambiente e Tutela del Territorio - Servizio Difesa del Suolo
Livello	Corso di perfezionamento per funzionari della Pubblica Amministrazione (50 ore)
Date	Marzo - Aprile 2004
Titolo	<i>Progettazione degli interventi di Difesa del Suolo</i>
Principali tematiche	Principi di Ingegneria Naturalistica, Sistemazioni Idraulico - forestali, Protezione dei litorali
Organizzatore	Ministero dell'Ambiente e Tutela del Territorio - Servizio Difesa del Suolo
Livello	Corso di perfezionamento per funzionari della Pubblica Amministrazione (50 ore)
Date	Marzo 2004
Titolo	<i>La Pianificazione Territoriale per la Difesa del Suolo</i>
Principali tematiche	Valutazione del rischio idrogeologico, Normativa in materia di difesa del suolo, Piano di Bacino e Piano per l'Assetto Idrogeologico
Organizzatore	Ministero dell'Ambiente e Tutela del Territorio - Servizio Difesa del Suolo
Livello	Corso di perfezionamento per funzionari della Pubblica Amministrazione (50 ore)
Date	Settembre 2003 - Ottobre 2003
Titolo	<i>Fondamenti di Geomatica e Sistemi Informativi Territoriali</i>
Principali tematiche	Cartografia razionale, numerica e digitale, Fotogrammetria analogica, analitica e digitale; Topografia e geodesia; Trasformazione di coordinate; GPS; GIS; Basi dati; Telerilevamento; MapServer
Organizzatore	Ministero dell'Ambiente e Tutela del Territorio - Servizio Difesa del Suolo
Livello	Corso di perfezionamento per i collaboratori del Ministero responsabili dei CED federati presso le Regioni Obiettivo 1 (200 ore)
Date	Ottobre 2002 - Febbraio 2003
Titolo	<i>Ricercatore nel campo dell'analisi e monitoraggio del rischio ambientale</i>
Principali tematiche	Normativa ambientale; Valutazione del rischio ambientale; GIS
Organizzatore	ISFORAPI - FLORYS
Livello	Alta formazione (584 ore) - corso n° 5392/227 PON "Ricerca Scientifica, Sviluppo Tecnologico, Alta Formazione" 2000-2006 Avviso n° 4391/2001 - Borsa di studio MIUR
Date	Febbraio - giugno 2002
Titolo	<i>Agenti di sviluppo locale sostenibile fascia costiera ed isole minori</i>
Principali tematiche	Sviluppo Locale; Sviluppo sostenibile; Pianificazione strategica; Valutazione degli interventi pubblici; VIA, VAS; Tecniche di valutazione; GIS
Organizzatore	Formez, in convenzione con Ministero dell'Ambiente e Tutela del Territorio
Livello	Alta formazione (600 ore) - Borsa di studio Ministero dell'Ambiente e Tutela del Territorio

## Conoscenze linguistiche

Madrelingua	Italiana				
Altra lingua					
Autovalutazione	Comprensione		Parlato		Scritto
Livello europeo	Ascolto	Lettura	Interazione orale	Produzione orale	
Inglese	C2	C2	C2	C2	C2

- Giugno 2009: *ESOL Certificate of Proficiency in English* (CPE, livello C2) rilasciato dall'Università di Cambridge – pass grade: B
- Dicembre 2007: *Test of English as a Foreign Language* (TOEFL IBT) – votazione 108/120
- Dal Settembre 2006 al Settembre 2007 in Gran Bretagna per motivi di studio.
- Giugno 2006: *ESOL Certificate in Advanced English* (CAE, livello C1) rilasciato dall'Università di Cambridge – pass grade: A
- Giugno 2005: *ESOL First Certificate in English* (First, livello B2) rilasciato dall'Università di Cambridge – pass grade: A

#### Francese

A2

A2

A2

A2

A2

- 2010-2011: Corso 100 ore liv. A1 presso il Centro Linguistico d'Ateneo dell'Università di Cagliari
- 2011: Corso 100 ore liv. A2 presso il Centro Linguistico d'Ateneo dell'Università di Cagliari

#### Pubblicazioni

Su riviste internazionali peer-reviewed di classe A per l'area 08

1. Cannas I., Lai S., Leone F., Zoppi C. (2018) Green infrastructure and ecological corridors: a regional study concerning Sardinia. *Sustainability*, 10(4), 1265; ISSN:2071-1050. (<http://dx.doi.org/10.3390/su10041265>)
2. Lai S., Leone F., Zoppi C. (2017) Anthropization processes and protection of the environment: an assessment of land cover changes in Sardinia, Italy. *Sustainability*, 9(12), 2174, ISSN: 2071-1050. (<http://dx.doi.org/10.3390/su9122174>)
3. Lai S., Leone F., Zoppi C. (2017) Land cover changes and environmental protection: a study based on transition matrices concerning Sardinia (Italy). *Land Use Policy*, 67, 126-150, ISSN: 0264-8377. (<http://dx.doi.org/10.1016/j.landusepol.2017.05.030>)
4. Lai S. e Zoppi C. (2017). The influence of Natura 2000 sites on land-taking processes at the regional level: an empirical analysis concerning Sardinia (Italy). *Sustainability*, 9(2), 259, ISSN: 2071-1050. (<http://dx.doi.org/10.3390/su9020259>)
5. Lai S. e Lombardini G. (2016). Regional drivers of land take: A comparative analysis in two Italian regions. *Land Use Policy* 56:262-273, ISSN 0264-8377. (<http://dx.doi.org/10.1016/j.landusepol.2016.05.003>)
6. Zoppi C. e Lai S. (2015). Determinants of land take at the regional scale: A study concerning Sardinia (Italy). *Environmental Impact Assessment Review* 55: 1-10, ISSN: 0195-9255 (<http://dx.doi.org/10.1016/j.eiar.2015.06.002>)
7. Zoppi, C., Argiolas M. e Lai S. (2015). Factors influencing the value of houses: Estimates for the city of Cagliari, Italy. *Land Use Policy* 42:367-380, ISSN 0264-8377. (<http://dx.doi.org/10.1016/j.landusepol.2014.08.012>)
8. Zoppi, C. e Lai S. (2014) Land-taking processes: an interpretive study concerning an Italian region. *Land Use Policy* 36: 369-380, ISSN 0264-8377. (<http://dx.doi.org/10.1016/j.landusepol.2013.09.011>)
9. Zoppi, C. e Lai S. (2013) Differentials in the regional operational program expenditure for public services and infrastructure in the coastal cities of Sardinia (Italy) analyzed in the ruling context of the Regional Landscape Plan. *Land Use Policy* 30(1):286-304. ISSN 0264-8377 (<http://dx.doi.org/10.1016/j.landusepol.2012.03.017>)
10. Zoppi, C. e Lai S. (2011) Urban development and expenditure efficiency in the 2000-2006 regional operational program of Sardinia. *Land Use Policy* 28(3):472-485. ISSN 0264-8377 (<http://dx.doi.org/10.1016/j.landusepol.2010.10.001>)
11. Zoppi, C. e Lai S. (2010) Assessment of the Regional Landscape Plan of Sardinia (Italy): a participatory-action-research case study type. *Land Use Policy* 27(3):690-705. ISSN 0264-8377 (<http://dx.doi.org/10.1016/j.landusepol.2009.09.004>)
1. Lai S., Leone F. (2017) A methodological approach to identify a multifunctional green infrastructure at the regional scale. A case study from Sardinia, Italy. *Urbanistica Informazioni*, 272 s.l.; p. 836-840, ISSN: 0392-5005

Su rivista scientifica inclusa in lista ANVUR per l'area 08

2. Lai S. (2015) How does Strategic Environmental Assessment help bridging spatial planning and preservation of ecosystem services? Empirical findings from Sardinia, Italy. *Urbanistica Informazioni*, 263 s.l.; Sessione Speciale 01:28-30, ISSN: 0392-5005
3. Zoppi C., Cannas I. e Lai S. (2015). Ecosystem Services and Urban and Regional Planning. *Urbanistica Informazioni*, 263 s.l.; Sessione Speciale 01:p. 1-2, ISSN: 0392-5005
4. Zoppi, C. e Lai S. (2014) An Ontology of the Appropriate Assessment of Municipal Master Plans Related to Sardinia (Italy). *Future Internet* 6(2): 223-241. ISSN 1999-5903. (<http://dx.doi.org/10.3390/fi6020223>. Articolo open access: <http://www.mdpi.com/1999-5903/6/2/223/pdf>)
5. Lai, S. e Zoppi C. (2014) An Ontology of Implementation Plans of Historic Centers: A Case Study Concerning Sardinia, Italy. *TeMA - Journal of Land Use, Mobility and Environment Special Issue, June 2014 "Smart City. Planning for energy, transportation and sustainability of the urban system"*. ISSN 1970-9889; on line ISSN 1970-9870. (<http://dx.doi.org/10.6092/1970-9870/2508>)
6. Zoppi, C. e Lai S. (2012) Un'ontologia dei processi di valutazione ambientale strategica per i piani urbanistici. *Scienze Regionali - Italian Journal of Regional Science* 11(1):131-138. ISSN 1720-3929.
7. Zoppi, C. e Lai S. (2011) An ontology of the strategic Environmental Assessment of city masterplans. *Future Internet* 3(4): 362-378. ISSN 1999-5903. (<http://dx.doi.org/10.3390/fi3040362>. Articolo open access: <http://www.mdpi.com/1999-5903/3/4/362/>)

Su altre riviste internazionali peer-reviewed

1. S. Lai (2012) Using domain ontologies to support spatial planning: a case-study from Sardinia. *Regional Insights* 3(2) :9-11 ISSN 2042-9843 (cartaceo), 2042-9851 (online). (<http://rsa.tandfonline.com/doi/abs/10.1080/20429843.2012.10590655#.U2S2lrVWw4>)
2. Zoppi, C. e Lai S. (2012) Empirical evidence on agricultural land-use change in Sardinia (Italy) from GIS-based analysis and a Tobit model. *Cartographica* 47(4): 211-227 ISSN 0317-7173 (cartaceo), 1911-9925 (online). (<http://dx.doi.org/10.3138/cart.47.4.1436>)

Su rivista altre nazionali peer-reviewed

1. Lai S., Leone F. (2017) Infrastrutture verdi multifunzionali: un caso di studio dalla città metropolitana di Cagliari. *Reticula*, 15, ISSN:2283-9232

Curatele

1. M. Campagna, A. De Montis, F. Isola, S. Lai, C. Pira e C. Zoppi (a cura di) *Planning Support Tools: Policy Analysis, Implementation and Evaluation. Proceedings of the Seventh International Conference on Informatics and Urban and Regional Planning INPUT 2012*, Milano: Franco Angeli. ISBN: 9788856875973

Capitoli di libri

1. Cannas I., Lai S., Leone F., Zoppi C. (in stampa) Integrating Green Infrastructure and Ecological Corridors: a Study Concerning the Metropolitan Area of Cagliari (Italy). In: Papa R., Fisiola R., Gargiulo C. (Eds) *Smart Planning: Sustainability and Mobility in the Age of Change*. Springer, ISBN: 978-3-319-77681-1. <https://www.springer.com/us/book/9783319776811> (uscita prevista: luglio 2018).
2. De Montis A., Lai S., Sannio N., Cocco G. (2018) Big data perspectives: Adoption of a regional environmental information system. In: Schintler L.A. and Chen Z. (Eds) *Big Data for Regional Science*. New York (USA):Routledge.
3. Lai S., Leone F., Zoppi C. (2017) Strategic environmental assessment and enhancement of ecosystem services: a study concerning spatial planning in Sardinia (Italy). In: Wolfe M. (Ed.) *Urban Planning and Renewal*. New York (USA): Nova Science Publishers, Inc., ISBN: 10.1007/978-3-319-62407-5\_32
4. Lai S., Leone F., Zoppi C. (2017) La transizione delle coperture dei suoli in Sardegna: un riferimento per la definizione di strategie per la protezione dell'ambiente. In: Arcidiacono A., Di Simine D., Oliva F., Ronchi S., Salata S. (Eds.) *La dimensione europea del consumo di suolo e le politiche nazionali. Rapporto CRCS (Centro di Ricerca sui Consumi di Suolo) 2017*, pp. 155-160. Roma: INU Edizioni. ISBN: 978-88-7603-159-5
5. Lai S. (2017) Consumo di suolo in aree protette e siti Natura 2000 della Sardegna, in: ISPRA, *Consumo di suolo, dinamiche territoriali e servizi ecosistemici. Rapporti 266/2017*, p.185 Roma:ISPRA, ISBN: 978-88-448-0831-0

6. Lal S. (2016). I servizi ecosistemici: uno strumento per le questioni di sostenibilità nel piano, in: Lombardini G., *Visioni della sostenibilità. Politiche ambientali e strumenti di valutazione*. pp.231-248, Milan (Italy): Franco Angeli, ISBN: 978-88-917-5076-1.
7. Zoppi C., S. Lai e A. Mereu (2016). Land Take and Urban Renewal: A Study Concerning Sardinian Urban Areas (Italy). In: G. Pittman (a cura di), *Italy: Social, Environmental and Agricultural Issues*. New York (USA): Nova Science Publishers, Inc., ISBN: 978-1-63484-423-9
8. Zoppi C., S. Lai e F. Leone (2016). Planning for the conservation of historic districts in Sardinia, Italy. Strategic and energy efficiency-related issues, and an ontological approach concerning a small town. In: R. Papa e R. Fistola (a cura di), *Smart Energy in the Smart City. Urban Planning for a Sustainable Future*. p. 177-197, Springer, ISBN: 978-3-319-31157-9.
9. Zoppi, C. e S. Lai (2014) Coastal Protection in Sardinia (Italy): A Tentative Assessment of the Regional Landscape Plan. In: T. Masura (a cura di) *Coastal Ecosystems: Types, Sustainable Management and Conservation Strategies*. New York (USA): Nova Publishers ISBN 978-1-63117-235-9
10. Lal, S. e C. Zoppi (2013) Uno studio empirico sul fenomeno del consumo del suolo in Sardegna. In: F. Sbeti, F. Rossi, M. Talia e C. Trillo (a cura di) *Il governo della città nella contemporaneità. La città come motore di sviluppo*. Dossier Urbanistica informazioni on line n 4 Roma: INU Edizioni, Roma ISBN 978-88-7603-094-9.
11. Zoppi, C. e S. Lai (2013) Regional Land-Taking Processes in Italy: a Study Concerning Sardinia. In: M. Schrenk, V.V. Popovich, P. Zelle e P. Elisel (a cura di) *Planning Times. You Better Keep Planning or You Get in Deep Water*, Schwechat-Rannersdorf (Austria): Kompetenzzentrum für Stadtplanung und Regionalentwicklung. ISBN: 978-3-9503110-4-4 (CD-ROM-Edition); 978-3-9503110-5-1 (Print-Edition).
12. Lal S. (2012) Spatial visualization in planning-related research and the INPUT 2012 Conference. In: M. Campagna, A. De Montis, F. Isola, S. Lai, C. Pira e C. Zoppi (a cura di) *Planning Support Tools: Policy Analysis, Implementation and Evaluation. Proceedings of the Seventh International Conference on Informatics and Urban and Regional Planning INPUT 2012*, Milano: Franco Angeli (pp. 53-59). ISBN: 9788856875973
13. Zoppi, C. e S. Lai (2012) Empirical evidence on agricultural land-use change in Sardinia (Italy) from GIS-based analysis and a Tobit model. In: M. Campagna, A. De Montis, F. Isola, S. Lai, C. Pira e C. Zoppi (a cura di) *Planning Support Tools: Policy Analysis, Implementation and Evaluation. Proceedings of the Seventh International Conference on Informatics and Urban and Regional Planning INPUT 2012*, Milano: Franco Angeli (pp. 465-488). ISBN: 9788856875973
14. Lal, S. (2012) Un'ontologia di dominio per la rappresentazione spaziale della rete dei porti turistici della Sardegna. In: Zoppi, C. (a cura di) *Valutazione e pianificazione delle trasformazioni territoriali nei processi di governance ed e-governance. Sostenibilità ed e-governance nella pianificazione del territorio*. Milano: FrancoAngeli (pp. 289-309). ISBN: 9788856845969
15. Zoppi, C. e S. Lai (2010) The 2000-2006 Regional Operational Program expenditure for public services and infrastructure and the Regional Landscape Plan of Sardinia (Italy): a case study concerning coastal cities. In: Las Casas, G., P. Portandolfi e B. Murgante (a cura di) *Informatica e Pianificazione Urbana e Territoriale. Atti della Sesta Conferenza Nazionale INPUT 2010 - Volume 3*. Melfi: Libria. ISBN: 9788896067458
16. Zoppi, C. e S. Lai (2009) Geographic Information Systems and decision processes for urban planning: a case study of Rough Set Analysis on the residential areas of the city of Cagliari, Italy. In: M.F Hindsworth e T.B. Lang, a cura di, *Community Participation and Empowerment*. New York (USA): Nova Publishers (pp. 177-208). ISBN: 9781606921890
17. Zoppi, C. e S. Lai (2009) Urban development in the context of the strategy for regional development. In: F. Scariatti e G. Rabino, a cura di, *Advances in Models and Methods for Planning*. Bologna: Pitagora Editrice (pp. 291-300). ISBN: 88-371-1780-9
18. Zoppi, C. e S. Lai (2009) Conflitto e pianificazione del territorio: alcune esperienze riferite all'attuazione del piano paesaggistico regionale della Sardegna. In: G. Deplano, a cura di, *Partecipazione e Comunicazione nelle Nuove Forme del Piano Urbanistico*. Gorizia: Edicom Edizioni (pp. 87-128). ISBN: 9788886729901





19. De Montis, A. e S. Lai (2008) Multi-criteria evaluation and planning support: choosing among alternative scenarios. In: R. Vreeker, M. Deakin e S. Curwell, a cura di, *Sustainable Urban Development Volume 3. The Toolkit for Assessment*. Abingdon (UK): Routledge, Taylor & Francis Group (pp. 62-82). ISBN: 9780415322195
  20. Lai, S. (2008) Governance territoriale e sostenibilità nella pianificazione del paesaggio: un'analisi qualitativa del processo di piano riferita al Piano paesaggistico regionale della Regione Sardegna. In: P. De Pascali, a cura di, *Territori della Governance: Indagini ed Esperienze sulla Governance Ambientale nella Pianificazione Territoriale*. Milano: FrancoAngeli Editore (pp. 200-225). ISBN 9788856802689
  21. Lai, S., D. Zedda e C. Zoppi (2008) Partecipazione e valutazione ambientale: metodi e strumenti per l'attuazione del PPR della Sardegna. In: L. Colombo, S. Losco e C. Pacella, a cura di, *La valutazione ambientale nei piani e nei progetti. La Valutazione Ambientale Strategica e gli strumenti di pianificazione urbanistica e territoriale*. Brienza (Potenza): Edizioni LePenseur (pp. 301-316). ISBN: 9788895315010
  22. Lai, S. (2008) Proposta per lo sviluppo di un processo partecipato in rete Internet con riferimento al comune di Sinnai: il webgis come strumento di supporto alla pianificazione territoriale. In: C. Zoppi, a cura di, *Governance, pianificazione e valutazione strategica. Sviluppo sostenibile e governance nella pianificazione urbanistica*. Roma: Gangemi Editore (pp. 313-321). ISBN: 9788849214178
  23. De Montis, A. e S. Lai (2006) Analisi multicriteri e supporto al piano: una sperimentazione riferita ad un'area protetta della Sardegna. In: R. Camagni e G. Gorla, a cura di, *Valutazione Economica e Valutazione Strategica di Programmi e Progetti Territoriali*. Milano: FrancoAngeli Editore (pp. 153-174). ISBN: 9788846479686
  24. Lai, S. (2004) Criteri di pianificazione per le aree protette del Molentargius. In: INU, *Terza Rassegna Urbanistica Regionale. I casi in rassegna*. Istituto Nazionale di Urbanistica - Sezione Sardegna, 2004 (pp. 264-267)
  25. Pittau, G., F. Cilloccu, G.B. Demelas, A. Gessa, G. Incollu, S. Lai, M. Matta e P. Signorile (2004) Dalla Carta Tecnica Regionale numerica in scala 1:10.000 al Database Geografico. In: INU, *Terza Rassegna Urbanistica Regionale. I casi in rassegna*. Istituto Nazionale di Urbanistica - Sezione Sardegna, 2004 (pp. 46-49)
- Atti di conferenza
1. Lai S., Leone F. (2017) Le infrastrutture verdi, trait d'union tra la pianificazione del paesaggio e la conservazione della biodiversità: un caso di studio dalla Città Metropolitana di Cagliari. In: *Atti della XX Conferenza Nazionale SIU. Urbanistica e/è azione pubblica. La responsabilità della proposta*, Roma 12-14 giugno 2017, Roma-Milano: Planum Publisher. ISBN 9788899237127
  2. Lai S., Leone F. (2017) Bridging Biodiversity Conservation Objectives with Landscape Planning through Green Infrastructures. A Case Study from Sardinia, Italy. In: Gervasi O. et al. (Eds.) *17th International Conference on Computational Science and Its Applications (ICCSA 2017) – Lecture Notes in Computer Sciences Series*. (LNCS, vol. 10409), pp. 456-472. Print ISBN: 978-3-319-62406-8. Online ISBN: 978-3-319-62407-5. doi:10.1007/978-3-319-62407-5\_3
  3. Dvarioniene J., Grecu V., Lai S., Scorza F. (2017) Four Perspectives of Applied Sustainability: Research Implications and Possible Integrations. In: Gervasi O. et al. (Eds.) *17th International Conference on Computational Science and Its Applications (ICCSA 2017) – Lecture Notes in Computer Sciences Series* (LNCS, vol. 10409), pp. 554-563. Print ISBN: 978-3-319-62406-8. Online ISBN: 978-3-319-62407-5. doi:10.1007/978-3-319-62407-5\_39
  4. Lai S. (2016) Ecosystem services within the appropriate assessment of land-use plans: exploring a potential integration. In: G. Colombo, P. Lombardi e G. Mondini (a cura di), *"e-àgorà-e-ayopà for the transition toward resilient communities. Proceedings of the 9th International Conference on Innovation in Urban and Regional Planning – Input 2016"*, ISBN: 978-88-9052-964-1
  5. De Montis A., S. Lai, N. Sannio, G. Cocco (2016). Big data and environmental management: the perspectives of the Regional Environmental Information System of Sardinia, Italy. In: G. Colombo, P. Lombardi e G. Mondini (a cura di), *"e-àgorà-e-ayopà for the transition toward resilient communities. Proceedings of the 9th International Conference on Innovation in Urban and Regional Planning – Input 2016"*, ISBN: 978-88-9052-964-1

6. Zoppi C. e S. Lai (2016). The influence of Nature 2000 sites on land-taking processes at the regional level: an empirical analysis concerning Sardinia (Italy). In: *"Building bridges: Cities and Regions in a Transnational World, Book of abstracts of the Annual European Conference of the Regional Studies Association"*. Graz (Austria), 3-6 Aprile 2016, London: Routledge, p.104, ISBN: 978-1-897721-58-2
7. Lai S. e G. Lombardini (2015). Consumo di suolo, fragilità territoriale e pianificazione regionale. Un'analisi comparativa tra Sardegna e Liguria. In AA.VV., *Atti della XVIII Conferenza Nazionale SIU. Italia '45-'45. Radici, Condizioni, Prospettive*, Venezia, 11-13 giugno 2015, Planum Publisher, p. 743-748, Roma-Milano, ISBN: 9788899237042
8. Lai S. e C. Zoppi (2015). Factors Affecting Land-Taking Processes in Italy at the Regional Scale: Empirical Findings from Sardinia. In: M. Schrenk, V.V. Popovich, P. Zeile, P. Elisei e C. Beyer (a cura di) *Plan together - right now - overall. From Vision to Reality for Vibrant Cities and Regions*, Schwechat-Rannersdorf (Austria): Kompetenzzentrum für Stadtplanung und Regionalentwicklung ISBN: 978-3-9503110-8-2 (CD-ROM); ISBN: 978-3-9503110-9-9 (Print)
9. Argiolas M., S. Lai e C. Zoppi (2014). Determinants of the Value of Houses: a Case Study Concerning the City of Cagliari, Italy. In: M. Schrenk, V.V. Popovich, P. Zeile e P. Elisei (a cura di) *Plan it smart. Clever solutions for smart cities*, Schwechat-Rannersdorf (Austria): Kompetenzzentrum für Stadtplanung und Regionalentwicklung ISBN: 978-3-9503110-6-8 (CD-ROM); ISBN: 978-3-9503110-7-5 (Print)
10. Zoppi, C. e S. Lai (2013) An ontology of the appropriate assessment of municipal masterplans: a case study concerning Sardinia, Italy. In: Associazione Italiana di Scienze Regionali (Sezione Italiana della Regional Science Association International) *XXXIV Conferenza scientifica annuale AISRe "Crescita economica e reti regionali: nuove industrie e sostenibilità"*, Palermo, 2-3 Settembre 2013. Pubblicato nel compact disk degli atti.
11. Zoppi, C. e S. Lai (2013) An ontology of the appropriate assessment of municipal masterplans: a case study concerning Sardinia, Italy. Abstract pubblicato nel Book of abstracts del 18° *European Colloquium of Theoretical and Quantitative Geography (ECTQG 2013)*, Dourdan (Francia), 5-9 Settembre 2013.
12. Zoppi, C. e S. Lai (2013) Determinants of regional land-taking processes: findings from a case-study concerning Sardinia (Italy). Abstract pubblicato in *Shape and be Shaped: The Future Dynamics of Regional Development, Book of abstracts of the Annual European Conference of the Regional Studies Association, Tampere 5-8 May 2013*. ISBN 978-1-897721-44-5.
13. Zoppi, C. e S. Lai (2012) Empirical evidence on agricultural land-use change in Sardinia (Italy) from gis-based analysis and a Tobit model. In: Associazione Italiana di Scienze Regionali (Sezione Italiana della Regional Science Association International) *XXXIII Conferenza scientifica annuale AISRe "Istituzioni, Reti Territoriali e Sistema Paese: La governance delle relazioni locali - nazionali"*, Roma, 13-15 Settembre 2012.
14. Lai, S. (2011) Management Plans for Natura 2000 sites and the wider planning system: imperfect advancements from Sardinia (Italy). Pubblicato negli *Atti della 51ma Conferenza ERSa "New Challenges for European Regions and Urban Areas in a Globalised World"*, Theme "Sustainability Issues", Refereed Session, Barcellona (Spagna), 30 Agosto - 3 Settembre 2011.
15. Lai, S. (2011) Marinas and other ports and facilities for the recreational craft sector: an ontology domain to support spatial planning. Pubblicato negli *Atti della 51ma Conferenza ERSa "New Challenges for European Regions and Urban Areas in a Globalised World"*, Theme "Geographical information systems and spatial analysis", Barcellona (Spagna), 30 Agosto - 3 Settembre 2011.
16. Zoppi, C. e S. Lai (2010) Differenziali nella Spesa per Infrastrutture e Servizi Pubblici nel Programma Operativo Regionale con Riferimento ai Comuni Costieri della Sardegna nel Contesto Normativo del Piano Paesaggistico Regionale. In: Associazione Italiana di Scienze Regionali (Sezione Italiana della Regional Science Association International) *XXXI Conferenza scientifica annuale AISRe "Identità, Qualità e Competitività Territoriale"*, Aosta, 20-22 Settembre 2010. Pubblicato nel compact disk degli atti, Sessione: Politiche per lo sviluppo locali e comunitarie.



17. Zoppi, C. e S. Lai (2010) Differentials in the Regional Operational Program Expenditure for Public Services and Infrastructure in the Coastal Cities of Sardinia (Italy) Analyzed in The Ruling Context of the Regional Landscape Plan. Pubblicato negli Atti della 50ma Conferenza ERSA "Sustainable Regional Growth and Development in the Creative Knowledge Economy", session "P. Regional and urban policy, planning and governance, Jönköping (Svezia) 19-23 Agosto 2010.
18. Lai, S. (2010) "Yet Another Plan?" Management Plans for Natura 2000 Sites as Non-Compulsory Conservation Measures to Implement the Habitats Directive in Sardinia. Abstract pubblicato in: Campbell, H.J., H.W.A. Hanson, U. Janin-Rivolin, K.R. Kunzmann e V. Novotny (a cura di) *Landscapes of Planning Landscapes of Planning. Guessing What It Is All About...* Book of Abstract of the 4<sup>th</sup> AESOP Young Academics' Meeting Prague 2010. Prague: Czech University of Life Sciences Prague. ISBN: 978-80-213-2049-9
19. Zoppi, C. e S. Lai (2009) Sviluppo urbano ed efficienza della spesa nel Programma Operativo Regionale della Sardegna 2000-2006. In: Associazione Italiana di Scienze Regionali (Sezione Italiana della Regional Science Association International) XXX Conferenza Italiana di Scienze Regionali, Firenze, 9-11 Settembre 2009. Pubblicato nel compact disk degli atti, Sessione: Programmazione comunitaria. (19 pagine non numerate)
20. Zoppi, C. e S. Lai (2009) The city-development strategy of Sardinia, Italy: the policy of the ERDF Regional operational programme. Pubblicato negli Atti della 49ma Conferenza ERSA "Territorial Cohesion of Europe and Integrative Planning", Theme E Regional Policy in Europe, Łódź, Polonia 25-29 Agosto 2009.
21. Zoppi, C. e S. Lai (2009) Alcune considerazioni sullo sviluppo urbano nel quadro della strategia di sviluppo regionale della Sardegna per il 2007-2013. Paper presentato alla quinta Conferenza Nazionale in Informatica e Pianificazione Urbana e Territoriale "Nuove ICT, progetto e governo del territorio: Strumenti e pratiche alla prova dei fatti" INPUT 2008, Lecco, 3-6 Marzo 2009.
22. Zoppi, C. e S. Lai (2008) Problematiche partecipative e conflitti nella definizione e nell'attuazione del Piano paesaggistico regionale della Sardegna. In: Associazione Italiana di Scienze Regionali (Sezione Italiana della Regional Science Association International) XXIX Conferenza Italiana di Scienze Regionali, Bari, 24-26 Settembre 2008. Pubblicato nel compact disk degli atti, Sessione: Valutazione delle politiche territoriali. (36 pagine non numerate)
23. Zoppi, C. e S. Lai (2008) Assessment of the Regional Landscape Plan of Sardinia (Italy): a participatory action-research case study type. Abstract pubblicato nel Book of Abstracts of the 3<sup>rd</sup> EES Biennial Conference, Abstracts Strand 1: Methodological choices and approaches. Lisbona (Portogallo) 1-3 Ottobre 2008
24. Zoppi, C. e S. Lai (2008) Strategic Environmental Assessment of a Landscape Plan: A Case Study Concerning Sardinia, an Italian Region. In: Atti della 48ma Conferenza ERSA (European Regional Science Association), Liverpool (Gran Bretagna) 27-31 Agosto 2008
25. Zoppi, C. e S. Lai (2006) Sistemi informativi territoriali e processi decisionali delle politiche urbane: un caso di studio di Rough Set Analysis relativo alla pianificazione delle zone residenziali del comune di Cagliari. In: Associazione Italiana di Scienze Regionali (Sezione Italiana della Regional Science Association International) XXVII Conferenza Italiana di Scienze Regionali "Impresa, mercato, lealtà territoriale", Pisa, 12-14 Ottobre 2006. Pubblicato nel compact disk degli atti, Sessione: Politiche territoriali: valutazione e decisione (32 pagine non numerate). ISBN: 88-87788-07-3.
26. Zoppi, C. e S. Lai (2006) Geographic Information Systems and decision processes for urban planning: a case study of Rough Set Analysis on the residential areas of the city of Cagliari, Italy. Pubblicato negli Atti della 46ma Conferenza ERSA (European Regional Science Association), Volos, 30 Agosto - 3 Settembre 2006 (26 pagine non numerate)
27. De Montis, A. e S. Lai (2002) Environmental planning and consensus building: a multicriteria evaluation procedure on a natural wetland in Sardinia, Italy. *Proceedings of the 3rd International Conference "Decision Making in Urban and Civil Engineering"*, Londra, 6-8 Novembre 2002, Serenade Consultants & Abacus Data & Document Capture - United Kingdom (6 pagine non numerate)



28. De Montis, A. e S. Lai (2002) Piano e consenso: sperimentazione di una procedura di valutazione multicriteri su una area umida protetta in Sardegna. In: *Associazione Italiana di Scienze Regionali (Sezione Italiana della Regional Science Association International) XXIII Conferenza Italiana di Scienze Regionali*. Pubblicato nel compact disk degli atti. Reggio Calabria, 10-12 Ottobre 2002 (24 pagine non numerate). ISBN: 88-87788-02-2

**Partecipazione a seminari-  
corsi in qualità di uditore  
(solo ultimi 5 anni)**

Date	12 Aprile 2018
Titolo	<i>Verso nuovi paesaggi istituzionali: amministrare e pianificare la città metropolitana</i>
Principali tematiche	La pianificazione delle città metropolitane - presentazione del libro "Pianificare la città metropolitana in Italia. Interpretazioni, approcci, prospettive" a cura di G. De Luca e D. Moccia, INU Edizioni
Organizzatore	Università di Cagliari e Scuola di Formazione Ordine Ingegneri Cagliari
Date	6 Ottobre 2017
Titolo	Conferenza della ricerca
Principali tematiche	Presentazione della ricerca nel Dipartimento di Ingegneria Civile, Ambientale e Architettura dell'Università di Cagliari
Organizzatore	Università di Cagliari
Date	27 Ottobre 2017
Titolo	<i>Climathon 2017 - Cagliari città d'acqua</i>
Principali tematiche	Cambiamenti climatici
Organizzatore	Comune di Cagliari e Regione Sardegna - Assessorato della difesa dell'ambiente
Date	26 Giugno 2016
Titolo	<i>Spazi Pubblici e Pianificazione Urbana</i>
Principali tematiche	La pianificazione degli spazi pubblici
Organizzatore	Università di Cagliari e Scuola di Formazione Ordine Ingegneri Cagliari
Date	20 Maggio 2016, 25 Maggio 2016, 12 Settembre 2016
Titolo	<i>"Ecosystem Services Mapping" (20.05.2016), "Ecosystem Services Mapping: practical applications" (25.05.2016), "Ecosystem Services in Policy Objectives" (12.09.2016)</i>
Principali tematiche	Mappatura dei servizi ecosistemici e inclusione nelle politiche settoriali
Organizzatore	Oppla
Livello	Webinar per esperti di settore (2 ore)
Date	3 Maggio 2016
Titolo	<i>"Geodesign Dynamics"</i>
Principali tematiche	Introduzione al geodesign per la progettazione e pianificazione di spazi su piattaforma collaborativa informatica. Lezione magistrale del Visiting Professor Carl Steinitz.
Organizzatore	Dipartimento di Ingegneria Civile, Ambientale e Architettura dell'Università di Cagliari
Livello	Seminario per tecnici, studiosi e ricercatori in tema di pianificazione territoriale ambientale (2 ore)
Date	28-30 Aprile 2016
Titolo	<i>XXIX Congresso INU "Progetto Paese"</i>
Principali tematiche	Pianificazione territoriale ed urbanistica, politiche per la città e il territorio.
Organizzatore	INU - Istituto Nazionale di Urbanistica
Livello	Convegno generalista, aperto al pubblico
Date	19 Aprile 2016
Titolo	<i>Appalti Verdi: il CAM Edilizia</i>



Principali tematiche	Appalti di lavori, ambiente, green public procurement, sostenibilità.
Organizzatore	Sportello Appalti Imprese
Livello	Seminario di approfondimento operatori della pubblica amministrazione (4 ore)
Date	20 Maggio 2015
Titolo	<i>LIFE 2014 – 2020: il nuovo programma di finanziamento nel settore natura, ambiente e clima</i>
Principali tematiche	Programmazione comunitaria, ambiente, risorse naturali, biodiversità.
Organizzatore	IFEL – Fondazione ANCI
Livello	Seminario per operatori della pubblica amministrazione (1,5 ore)
Date	20 Gennaio 2015
Titolo	<i>La qualità negli appalti: prima giornata sull'Offerta economicamente più vantaggiosa</i>
Principali tematiche	Appalti di lavori, servizi e forniture.
Organizzatore	Sportello Appalti Imprese Sardegna in collaborazione con l'Università di Cagliari
Livello	Seminario per operatori della pubblica amministrazione (7 ore)
Date	19 Gennaio 2015
Titolo	<i>Il SIRA 2 e il modulo di gestione dei procedimenti amministrativi (GPA)</i>
Principali tematiche	Ambiente, monitoraggi, dati ambientali.
Organizzatore	Regione Sardegna, Direzione Generale dell'Ambiente, Servizio SAVI
Livello	Seminario informativo destinato alle strutture regionali.
Date	19 Novembre 2014
Titolo	<i>Presentazione della Carta Bioclimatica della Sardegna</i>
Principali tematiche	Ambiente, suolo, cambiamenti climatici, GIS.
Organizzatore	Dipartimento Meteorologico dell'ARPAS e Università degli Studi di Sassari
Livello	Seminario divulgativo nell'ambito del "GISday 2014: alla scoperta dell'informazione geografica"
Date	17 Novembre 2014
Titolo	<i>ECOPLANTMED: Impiego della flora spontanea per i ripristini ambientali e lo sviluppo sostenibile nella regione mediterranea</i>
Principali tematiche	Ambiente, biodiversità, Ingegneria naturalistica.
Organizzatore	Centro Conservazione Biodiversità (CCB), Università degli Studi di Cagliari
Livello	Seminario divulgativo nell'ambito del progetto ECOPLANTMED, finanziato dal programma ENPI CBC MED 2014-2020
Date	27 Ottobre 2014
Titolo	<i>Proposte urbanistiche innovative per i nostri territori: conformità e rinnovamento</i>
Principali tematiche	Pianificazione urbanistica comunale, VAS, sviluppo locale.
Organizzatore	Ordine degli Ingegneri della Provincia di Cagliari
Livello	Corso di aggiornamento professionale per iscritti all'Ordine
Date	23 Ottobre 2014
Titolo	<i>La salvaguardia degli ambienti dunali costieri: esperienze a confronto</i>
Principali tematiche	Ingegneria naturalistica, tutela di areali sensibili.
Organizzatore	Provincia di Cagliari Provincia di Caserta, Provincia di Matera, Università di Cagliari (Centro Conservazione Biodiversità e Osservatorio Coste E Ambiente Naturale Sottomarino)
Livello	Convegno finale progetto LIFE LIFE07/NAT/IT/000519 "Providuna"
Date	2 Ottobre 2014
Titolo	<i>PUC in adeguamento al PPR</i>

Principali tematiche	Pianificazione urbanistica comunale, pianificazione paesaggistica.
Organizzatore	Ordine degli ingegneri della Provincia di Cagliari
Livello	Corso di aggiornamento professionale per iscritti all'Ordine
Date	20 Giugno 2014
Titolo	<i>Sistemi informativi territoriali per la gestione del territorio</i>
Principali tematiche	Pianificazione urbanistica, pianificazione attuativa, GIS.
Organizzatore	Ordine degli ingegneri della Provincia di Cagliari
Livello	Corso di aggiornamento professionale per iscritti all'Ordine
Date	16 Maggio 2014
Titolo	<i>La pianificazione del paesaggio. Inquadramento teorico e riferimenti concettuali fondativi per un approccio orientato al paradigma della sostenibilità</i>
Principali tematiche	Pianificazione paesaggistica.
Organizzatore	Ordine degli ingegneri della Provincia di Cagliari
Livello	Corso di aggiornamento professionale per iscritti all'Ordine
Date	11 Dicembre 2013
Titolo	<i>La Natura dell'Italia. Biodiversità e Aree protette: la green economy per il rilancio del Paese. Prima Conferenza nazionale sulla Biodiversità</i>
Principali tematiche	Ambiente, risorse naturali, biodiversità, infrastrutture verdi, ricerca e sviluppo, programmazione comunitaria
Organizzatore	Ministero dell'Ambiente e Tutela del Territorio e del Mare
Livello	Conferenza pubblica
Date	7 Novembre 2013
Titolo	<i>Finanziare Natura 2000. I fondi comunitari 2014-2020 per l'attuazione delle direttive UE per la biodiversità</i>
Principali tematiche	Programmazione comunitaria, ambiente, risorse naturali, biodiversità
Organizzatore	Ministero dell'Ambiente e Tutela del Territorio e del Mare
Livello	Seminario informativo per tecnici delle Amministrazioni regionali e locali
Date	5 Novembre 2013
Titolo	<i>Giornata informativa sul nuovo Programma Quadro HORIZON 2020,</i>
Principali tematiche	Programmazione comunitaria, ricerca e sviluppo
Organizzatore	APRE (Agenzia per la Promozione della Ricerca Europea) e Università di Cagliari, Ufficio Europa
Livello	Corso riservato al personale accademico e tecnico-amministrativo dell'Università di Cagliari
Date	8 Ottobre 2013
Titolo	<i>Lo studio delle dinamiche costiere: strumenti di monitoraggio e utilizzo dei modelli nella progettazione</i>
Principali tematiche	Erosione costiera, progettazione interventi di protezione del litorale
Organizzatore	Ordine degli ingegneri della Provincia di Cagliari
Livello	Corso di aggiornamento professionale per iscritti all'Ordine
Date	18 Luglio 2013
Titolo	<i>Valutazione Ambientale Strategica: integrazione di considerazioni ambientali nei Piani e nei Programmi</i>
Principali tematiche	Valutazione ambientale strategica
Organizzatore	Ordine degli ingegneri della Provincia di Cagliari
Livello	Corso di aggiornamento professionale per iscritti all'Ordine

*Ho*

Date	8 Luglio 2013
Titolo	<i>Uno strumento preventivo di supporto alle decisioni finalizzato alla individuazione e valutazione degli effetti diretti e indiretti di un progetto sull'ambiente: la Valutazione di Impatto Ambientale (VIA)</i>
Principali tematiche	Valutazione di impatto ambientale
Organizzatore	Ordine degli Ingegneri della Provincia di Cagliari
Livello	Corso di agglomeramento professionale per iscritti all'Ordine

### Capacità e competenze relazionali

- Solida capacità di lavoro in gruppo (partecipazione a gruppi di ricerca e di lavoro, commissioni tecniche etc).
- Capacità di elaborazione testi tecnici e documenti per la pubblicazione, maturata con le pubblicazioni universitarie, la collaborazione alla stesura di progetti presentati su bandi dell'Unione Europea, la redazione di atti di gara, oltre che con l'attività di editor di una rivista scientifica internazionale e di referee per diverse riviste scientifiche internazionali di area 8 MIUR (tra cui: Landscape and Urban Planning, Sustainability, Regional Studies Regional Science, Future Internet, ISPRS International Journal of Geo-Information, Regional Studies Regional Science) e convegni internazionali (tra cui ICCSA e INPUT).
- Chiarezza espositiva verbale maturata con le docenze e le presentazioni a convegni e conferenze, anche di livello internazionale.
- Capacità di comunicare per iscritto con chiarezza, precisione e grado di dettaglio adeguato al tipo di destinatario ed alla situazione, maturata con le attività svolte sia per la pubblica amministrazione che per l'università.
- Abitudine alla relazione con persone di diversa nazionalità e cultura grazie all'esperienza di master all'estero ed al lavoro svolto in un progetto di cooperazione transfrontaliera.

### Capacità e competenze organizzative

- Ho collaborato all'organizzazione del convegno internazionale "INPUT 2012" (Informatica e Pianificazione Urbana e Territoriale) tenutosi a Cagliari nel maggio 2012 (3gg), in qualità di componente del comitato organizzatore locale e della segreteria scientifica; co-curatore e responsabile dell'editing degli Atti della conferenza. Sito internet: <http://input2012.uniss.it/>
- Ho partecipato all'organizzazione di un convegno pubblico, di un workshop di lavoro (2 gg) cui hanno preso parte rappresentanti di pubbliche amministrazioni italiane e francesi coinvolte in un progetto di cooperazione territoriale europea, e di quattro workshop universitari (5 gg ciascuno) curando il programma, la ricerca dei relatori ed i contatti con questi, ed anche gli aspetti logistici.
- Nell'ambito di un progetto transfrontaliero, ho lavorato da settembre 2009 a settembre 2011 al raccordo di una rete di 28 partner, coordinando il flusso dei dati e lo scambio delle informazioni (es. per l'elaborazione dei monitoraggi, il coordinamento delle iniziative di comunicazione ecc.) per facilitare l'attuazione del progetto nel rispetto del cronoprogramma e delle scadenze.
- Ho collaborato alla stesura di alcuni progetti presentati su bandi competitivi nell'ambito di programmi di cooperazione e per la ricerca, collazionando i contributi dei vari partner.

### Capacità e competenze tecniche

- Ottimo uso dei più comuni applicativi per ufficio in ambiente Windows (Pacchetto Office, diversi browser per la navigazione Internet, applicativi posta elettronica ecc.)
- Software CAD (Autocad e Microstation, entrambi in 2D)
- Software GIS (ottimo uso di ArcGis 10.x, ArcView 3.x, GvSIG; pregresse esperienze con Geomedia 5 e GCarto)

## Altre informazioni


- Abilitata all'esercizio della professione di Ingegnere nel 2001 (seconda sessione, novembre).
- Positivo conseguimento dell'Abilitazione Scientifica Nazionale alle funzioni di professore di 2<sup>a</sup> fascia di cui all'articolo 16 della legge 30 dicembre 2010, n. 240 per il Settore concorsuale 08/F1 conseguita in data 31.03.2017, nella tornata Bando 2016, Finestra primo quadrimestre.
- Iscritta all'Ordine degli Ingegneri della Provincia di Cagliari dal febbraio 2002 (matricola 4696), sezioni A, B e C.
- Membro della Regional Studies Association.
- Socio Aderente INU (Istituto Nazionale di Urbanistica).
- Patente di guida tipo B, automunita.

La sottoscritta attesta l'autenticità delle informazioni e dichiara di essere consapevole, che, ai sensi degli artt. 46 e 47 del DPR n° 445/2000, le dichiarazioni rese e sottoscritte nel presente curriculum hanno valore di dichiarazione sostitutiva di certificazione o dell'atto di notorietà.

La sottoscritta, in conformità al D.lgs. n.196 del 30 giugno 2003 sulla tutela della privacy, autorizza il trattamento dei dati forniti.

Cagliari, 25.04.2018

(Sabrina Lai)





**CURRICULUM SCIENTIFICO E PROFESSIONALE REDATTO AI SENSI DEGLI ARTT. 46 E 47 DEL D.P.R. 28.12.2000, N. 445**

Il sottoscritto **FILIPPO MAGNI** :

4

**DICHIARA**

che le informazioni sotto riportate sono veritiere.

INFORMAZIONI PERSONALI	
Nome	FILIPPO MAGNI
Indirizzo	
Telefono	
Fax	
E-mail	
Nazionalità	
Luogo e Data di nascita	

BREVE PROFILO	
	<p>Filippo Magni, Urbanista, dottore di ricerca (PhD) in Pianificazione e Politiche Pubbliche per il Territorio presso IUAV con una tesi focalizzata sul rapporto tra cambiamento climatico e processi di progettazione e pianificazione di città e territori. Laureato in Pianificazione territoriale e politiche per l'ambiente presso IUAV, ha un Master in <i>Estudios Territorials i de la població</i> rilasciato dall'Universitat Autònoma de Barcelona (UAB). Da 7 anni è assegnista di ricerca e collaboratore alla didattica in Tecnica e Pianificazione Urbanistica (ssd ICAR/20, ICAR/21) presso il Dipartimento di Pianificazione e Progettazione in Ambienti Complessi. La sua ricerca si focalizza sullo studio dei sistemi di <b>governance</b>, a livello transnazionale e locale, che portano a <b>pianificare città e territori resilienti</b>, su quale sia il rapporto tra questi i livelli e su quali siano le implicazioni per l'equità e lo sviluppo economico/sociale.</p>

**ATTIVITÀ OPERATIVA/PROFESSIONALE E/O SCIENTIFICA COME RICHIESTO DAL BANDO INERENTE ALL'OGGETTO DELLA DOMANDA**

• Date (da - a)	Apr 2017 - ott 2019
• Nome e indirizzo del datore di lavoro	UNIVERSITÀ IUAV DI VENEZIA Area servizi alla Ricerca.
• Tipo di azienda o settore	Ricerca universitaria
• Insegnamento e SSD	Tecnica e pianificazione urbanistica ICAR/20, ICAR/21
• Tipo di impiego	Assegno di ricerca
• Principali mansioni e responsabilità	<p><b>Oggetto:</b> Assegno per la collaborazione ad attività di ricerca: "Strumenti e tecniche di pianificazione urbana sostenibile per la città mediterranea"</p> <p><b>Programma:</b></p> <p>L'obiettivo principale della ricerca, trattandosi di intervenire ai fini dell'adattamento e dell'incremento di resilienza dei territori costieri, valuterà la capacità di adattamento di transetti tipo in diverse aree del Mediterraneo, prediligendo la prospettiva land/sea. Le diverse configurazioni spaziali che caratterizzano i sistemi costieri (built &amp; natural environment), associati alle diverse componenti sociali ed economiche, favoriscono opportunità d'azione differenti. <b>Supportare la costruzione di piani strategici per i sistemi urbani costieri a valenza turistica</b> mediante una metodologia che permetta di quantificare i livelli di sostenibilità, accompagnandoli con la definizione di un pacchetto di azioni (progettate in sinergia con gli attori del territorio) per</p>

*[Handwritten signature]*

	<p>l'ambiente urbano nel quale si inseriscono.</p> <p>La ricerca è organizzata in tre principali work-package ed attività specifiche che saranno ulteriormente sviluppati nel corso della ricerca.</p> <p>WP1. Integrazione di politiche settoriali e strategie nazionali per la resilienza al Cambiamento climatico</p> <p>WP2. Definizione di politiche e strumenti per una pianificazione urbana sostenibile</p> <p>WP3. Applicazione nelle aree test dei Progetti LIFE Master Adapt e Co-Evolve (MED)</p>
--	---

• Date (da – a)	Mar 2016 - Feb 2017
• Nome e indirizzo del datore di lavoro	UNIVERSITÀ IUAV DI VENEZIA Area servizi alla Ricerca.
• Tipo di azienda o settore	Ricerca universitaria
• Insegnamento e SSD	Tecnica e pianificazione urbanistica ICAR/20, Geografia MGGR/01
• Tipo di impiego	Assegno di ricerca
• Principali mansioni e responsabilità	<p><b>Oggetto:</b> Assegno per la collaborazione ad attività di ricerca: "Climate change adaptation measures for coastal cities".</p> <p><b>Programma:</b></p> <p>La ricerca ha come obiettivo generale quello di definire linee guida (politiche e progettuali) che seguano un modello decisionale integrato e partecipato, in grado di orientare il processo di policy verso una progettazione e pianificazione coerente della città costiera italiana, in risposta ai cambiamenti climatici (di seguito CC) e tenendo conto delle caratteristiche ambientali, e socio-economiche che queste hanno. La ricerca sarà organizzata in diversi workpackage ed attività specifiche.</p> <p>WP1. Inquadramento teorico e metodologico della ricerca</p> <p>WP2. Individuazione delle problematiche, dei conflitti e delle incertezze in relazione all'introduzione delle politiche e delle misure di adattamento nelle città costiere italiane</p> <p>WP3. Studio applicativo finalizzato all'introduzione delle misure di adattamento nel tessuto urbano dei sistemi urbani costieri</p> <p>WP4. Definizione di linee guida per la scelta e l'introduzione di politiche e misure di adattamento e mitigazione nella pianificazione urbana</p>

• Date (da – a)	Mar 2015 - Feb 2016
• Nome e indirizzo del datore di lavoro	UNIVERSITÀ IUAV DI VENEZIA Area servizi alla Ricerca.
• Tipo di azienda o settore	Ricerca universitaria
• Insegnamento e SSD	Tecnica e pianificazione urbanistica ICAR/20, Geografia MGGR/01
• Tipo di impiego	Assegno di ricerca
• Principali mansioni e responsabilità	<p><b>Oggetto:</b> Assegno per la collaborazione ad attività di ricerca: "La città e il territorio in un contesto di cambiamento climatico: policy design per l'adattamento e la mitigazione " La ricerca sarà organizzata in diversi workpackage ed attività specifiche.</p> <p><b>Programma:</b></p> <p>La ricerca si focalizza in primo luogo sulla definizione dello stato dell'arte della climate protection planning in Europa (prima lettura d'insieme delle politiche locali europee di mitigazione ed adattamento al cambiamento climatico). In secondo luogo cerca di delineare una prospettiva uniforme, integrabile ai diversi sistemi istituzionali (e alle caratterizzazioni culturali-territoriali), per declinare la Strategia Nazionale per l'Adattamento (MATTM, 2014) all'interno dei processi locali di mitigazione già in atto.</p> <p>L'obiettivo generale del progetto è quello di delineare una strada innovativa per il disegno di politiche ed azioni integrate per la mitigazione e l'adattamento.</p>

	<p>WP1 – Analisi degli approcci di mitigazione e Adattamento a livello locale</p> <p>WP2 – Stato dell'arte delle politiche e strategie di livello nazionale e internazionale</p> <p>WP3 – Sintesi dei contenuti e costruzione delle linee guida</p>
--	---

• Date (da – a)	Mar 2015 - Mar 2016
• Nome e indirizzo del datore di lavoro	UNIVERSITÀ IUAV DI VENEZIA Area servizi alla Ricerca.
• Tipo di azienda o settore	Ricerca universitaria
• Insegnamento e SSD	Tecnica e pianificazione urbanistica ICAR/20, Geografia MGGR/01
• Tipo di impiego	Contratto di Collaborazione Occasionale
• Principali mansioni e responsabilità	<p>Oggetto: Progetto di cooperazione interterritoriale "Paesaggi Italiani - ITEM"</p> <p>Programma:</p> <p>Supporto nell'ambito della convenzione tra Università Iuav di Venezia e Associazione GAL Venezia Orientale (VeGAL) per la collaborazione nell'attività di informazione e comunicazione del progetto di cooperazione interterritoriale "Paesaggi Italiani - ITEM"</p> <ul style="list-style-type: none"> <li>- Ricerca e analisi del sistema economico locale, con particolare riferimento a: domanda/offerta turistica, produzioni agroalimentari e marketing territoriale.</li> <li>- Valutazione delle politiche intraprese da città e territori per supportare lo sviluppo agro-alimentare</li> <li>- costruzione di un network attori territoriali virtuosi nel promuovere un'economia agricola in grado di promuovere e tutelare il paesaggio.</li> </ul>

• Date (da – a)	Mar 2013 - Ott 2014
• Nome e indirizzo del datore di lavoro	UNIVERSITÀ IUAV DI VENEZIA Area servizi alla Ricerca.
• Tipo di azienda o settore	Ricerca universitaria
• Insegnamento e SSD	Tecnica e pianificazione urbanistica ICAR/20, Geografia MGGR/01
• Tipo di impiego	Assegno di ricerca
• Principali mansioni e responsabilità	<p>Oggetto: Progetto UHI "Development and Application of Mitigation and Adaptation Strategies and Measures for Counteracting the Global Urban Heat Island Phenomenon"- Programma Europeo Central Europe (2007-2013).</p> <p>Programma:</p> <p>Supporto tecnico nell'ambito del progetto Central Europe "Development and Application of Mitigation and Adaptation Strategies and Measures for Counteracting the Global Urban Heat Island Phenomenon" (UHI), con particolare riferimento alla definizione dei materiali di lavoro del progetto (analisi cartografia di base) Work Package 3 e 6, con particolare riferimento a:</p> <ul style="list-style-type: none"> <li>- Supporto per la redazione del "Handbook on urban planning and adaptation". Studio e analisi delle principali cause del Fenomeno UHI, con focus specifico relativo a Forma Urbana, trasporto pubblico, flussi antropogenici, infrastrutture verdi e mobilità sostenibile.</li> <li>- Analisi dei processi di pianificazione e progettazione dell'ambito urbano per la riduzione delle isole di calore.</li> <li>- Ricerca dei principali approcci di pianificazione urbana per la mitigazione delle ondate di calore.</li> <li>- Analisi degli strumenti, delle politiche e delle azioni intraprese dalle principali città europee per migliorare urbana e ridurre gli impatti del cambiamento climatico.</li> </ul>

• Date (da – a)	Mar 2012 - Mar 2013
• Nome e indirizzo del datore di lavoro	UNIVERSITÀ IUAV DI VENEZIA Area servizi alla Ricerca.
• Tipo di azienda o settore	Ricerca universitaria
• Insegnamento e SSD	Tecnica e pianificazione urbanistica ICAR/20, Geografia MGGR/01
• Tipo di impiego	Assegnista di Ricerca
• Principali mansioni e responsabilità	<p>Oggetto: assegno di ricerca "Piani d'Azione per l'Energia Sostenibile (PAES) e i Piani Clima: nuovi strumenti per la pianificazione ambientale locale"</p> <p>Programma:</p> <p>La ricerca è rivolta alla valutazione dei metodi e delle tecniche per l'analisi e la pianificazione del</p>

	territorio per favorire da un lato la riduzione delle emissioni climateranti e la opportune strategie di adattamento dall'altro. La prospettiva della ricerca è anche quella di verificare le condizioni affinché le politiche territoriali, ambientali ed energetiche possano favorire lo sviluppo locale. Obiettivo specifico è sviluppare una ricerca finalizzata alla definizione dello studio preliminare per un Piano d'Azione Locale per il Clima (secondo il modello UE), nella Provincia di Rovigo, al fine di programmare azioni specifiche di efficientamento dei sistemi urbani (trasporti e mobilità sostenibile, riqualificazione energetica, progettazione bioclimatica ecc...), di promozione delle energie rinnovabili secondo una prospettiva che favorisca lo sviluppo locale (imprese - territorio).
--	--

• Date (da - a)	Giu 2011 - Dic 2011
• Nome e indirizzo del datore di lavoro	UNIVERSITÀ IUAV DI VENEZIA Area servizi alla Ricerca.
• Tipo di azienda o settore	Ricerca universitaria
• Tipo di impiego	Contratto di collaborazione professionale
• Principali mansioni e responsabilità	<p>Oggetto: Supporto tecnico operativo alle azioni di NATREG SEE 2010/2011, progetto europeo di cooperazione territoriale nell'ambito del programma South East Europe 2007-2013.</p> <p><b>Programma:</b></p> <p>Redazione di schede di sintesi con allegati cartografici - fotografici con riferimento al patrimonio architettonico e paesaggistico del territorio della Provincia di Rovigo e del Delta del Po. Creazione di Mappe tematiche di vocazionalità del territorio capaci di fornire indicazioni sulle aree di maggior attrattività territoriale, testimoniale e culturale, ricettività turistica, mobilità lenta e grado di ruralità.</p> <p>Analisi dei principali attori territoriali da coinvolgere in potenziali azioni di coinvolgimento e sensibilizzazione.</p>
• Date (da - a)	Nov 2010 - Giu 2011
• Nome e indirizzo del datore di lavoro	UNIVERSITÀ IUAV DI VENEZIA Area servizi alla Ricerca.
• Tipo di azienda o settore	Ricerca universitaria
• Tipo di impiego	Contratto di collaborazione professionale
• Principali mansioni e responsabilità	<p>Oggetto: Attività di supporto nell'ambito della convenzione di collaborazione e ricerca in attività istituzionale tra Università IUAV di Venezia e GAL Adige/Delta Po.</p> <p><b>Programma:</b></p> <p>Riconoscimento di studi, ricerche, archivi (in generale del materiale informativo e cartografico) relativo al patrimonio architettonico e paesaggistico rurale dei territori di riferimento.</p> <p>Analisi del contesto territoriale della provincia di Rovigo con particolare attenzione alla storia dello sviluppo urbano in contesti rurali.</p> <p>Costruzione di uno studio tipologico del patrimonio rurale della provincia, finalizzato al finanziamento di interventi di riqualificazione/valorizzazione del patrimonio di archeologia rurale nell'ambito dei Bandi "Percorsi Rurali e cultura nelle terre dei grandi Fiumi. Costruzione di abachi tipologici dell'architettura rurale e del paesaggio polesano attraverso analisi di dataset e fonti informative disponibili o realizzate ad hoc finalizzati alla selezione degli elementi meritevoli di finanziamenti europei (FSE) per la loro ristrutturazione - riconversione.</p> <p>Studio di interventi per la valorizzazione culturale delle aree rurali, orientata alla realizzazione di iniziative di recupero e valorizzazione di immobili pubblici e di uso pubblico finalizzati ad una prevalente fruizione culturale e alla realizzazione di attività correlate di informazione e promozione.</p>
• Date (da - a)	Mar 2010 - Giu 2010
• Nome e indirizzo del datore di lavoro	OBSERVATORI DE LA URBANITZACIÓ (Universitat Autònoma de Barcelona)
• Tipo di azienda o settore	Ricerca universitaria
• Tipo di impiego	Borsa Placement Università IUAV di Venezia
• Principali mansioni e responsabilità	<p>Oggetto: Attività di studio e ricerca su tematiche di rigenerazione urbana per la preparazione e l'organizzazione delle celebrazioni del "Any Cerdà".</p> <p><b>Programma:</b></p> <p>Analisi delle politiche di rigenerazione urbana previste dalla Ley de Barrios, confrontando interventi su realtà urbane con meno di 2000 abitanti rispetto a realtà con più di 10000 abitanti; valutazione dell'efficacia di tali politiche a seconda dei contesti di applicazione.</p> <p>Analisi dei casi di rigenerazione urbana di aree industriali in Catalogna, Spagna ed Europa, ed estrapolazione delle principali linee guida di intervento in presenza di archeologie industriali.</p> <p>Studio ed elaborazione delle dinamiche conseguenti agli interventi di rigenerazione dal punto di vista sociale ed economico. Proposta di un progetto di rigenerazione urbana di un'area</p>

*b*



	Industriale costiera nel municipio di Sant Adrià del Besòs (Barcellona). Organizzazione del workshop internazionale <i>Recycling Urban Industrial Landscapes</i> tenutosi a Sant Adrià del Besòs dal 20 al 27 maggio 2010.
• Date (da - a)	Apr 2008 - Lug 2008
• Nome e indirizzo del datore di lavoro	<b>CENTRO DE RECURSOS MEDIOAMBIENTALES DE CRISTINA ENEA</b>
• Tipo di azienda o settore	Dipartimento ambiente e territorio del comune di San Sebastian (Spagna)
• Tipo di impiego	Borsa Leonardo "Education and culture lifelong learning programme"
• Principali mansioni e responsabilità	<p>Oggetto: Collaborazione con il dipartimento ambiente e territorio del comune di San Sebastian (Spagna) per studio dell'ambiente urbano europeo</p> <p><b>Programma:</b></p> <p>Ricerca sulla gestione e lo sviluppo piani paesaggistici ed energetici delle maggiori città europee, con particolare attenzione ai dipartimenti pubblici che si occupano di energia e paesaggio urbano. Studio dei piani in atto e di quelli in fase di definizione. Stesura di relazioni sull'efficienza energetica dei dipartimenti pubblici all'interno delle città considerate, valutando l'introduzione o l'implementazione di forme di energia alternativa rispetto al totale di energia prodotta e consumata.</p>
• Date (da - a)	Ott 2007 - Dic 2007
• Nome e indirizzo del datore di lavoro	<b>ECONOMIA &amp; ECOLOGIA S.R.L. (ECO&amp;ECO)</b>
• Tipo di azienda o settore	Consulenza ambientale
• Tipo di impiego	Contratto di tirocinio Laurea triennale
• Principali mansioni e responsabilità	<p>Oggetto: Attività di consulenza per l'elaborazione di un progetto di cooperazione transnazionale promosso dal GAL Antico Frignano e Appennino Reggiano finalizzato a valorizzare il "Turismo di Comunità" nel Parco Nazionale dell'Appennino Tosco-Emiliano.</p> <p><b>Programma:</b></p> <p>Analisi delle attività di promozione turistica come strumento di sviluppo locale sostenibile basato sulla valorizzazione del patrimonio naturale e storico-culturale e incentivante forme di fruizione rispettose dell'ambiente e dell'identità locale. Studio dell'evoluzione della domanda e dell'offerta di turismo sostenibile; realizzazione di analisi preliminari del territorio e delle sue potenzialità; organizzazione di azioni di sensibilizzazione e formazione degli amministratori locali, degli operatori economici e degli stessi residenti.</p>

<b>Attività DIDATTICA universitaria come richiesto dal bando inerente all'oggetto della domanda</b>	
• Date (da - a)	SET 2017 - GEN 2018
• Nome dell'Ateneo	Università IUAV di Venezia - Master EMMCMSP Erasmus Mundus Master Course on Maritime Spatial Planning
• Tipo di impiego	<p><b>ATTIVITÀ DIDATTICA: THEORY AND PRACTICE OF URBAN AND ENVIRONMENTAL PLANNING</b></p> <p>• A.A. 2017/2018</p> <p>Responsabile scientifico prof. Filippo Magni</p>
• Insegnamento e SSD	Tecnica e pianificazione urbanistica ICAR/20
• Principali mansioni e responsabilità	Insegnamento focalizzato sull'introduzione all'Urban & Regional Planning (5814 -- ERA-02.4) in area costiera e delle sue relazioni con i processi di Maritime Spatial Planning (MSP)
• Date (da - a)	SET 2016 - GEN 2018
• Nome dell'Ateneo	Università IUAV di Venezia - Master EMMCMSP Erasmus Mundus Master Course on Maritime Spatial Planning
• Tipo di impiego	<p><b>ATTIVITÀ DIDATTICA: THEORY AND PRACTICE OF URBAN AND ENVIRONMENTAL PLANNING</b></p> <p>• A.A. 2016/2017</p> <p>Responsabile scientifico prof. Filippo Magni</p>

• Insegnamento e SSD	Tecnica e pianificazione urbanistica ICAR/20
• Principali mansioni e responsabilità	Insegnamento focalizzato sull'introduzione all'Urban & Regional Planning (5814 – ERA-02.4) in area costiera e delle sue relazioni con i processi di Maritime Spatial Planning (MSP)

<b>Attività DIDATTICA INTEGRATIVA</b> universitaria come richiesto dal bando inerente all'oggetto della domanda	
• Date (da – a)	FEB 2018 - GIU 2018
• Nome dell'Ateneo	Università IUAV di Venezia
• Tipo di impiego	<b>ATTIVITÀ DIDATTICA INTEGRATIVA: LABORATORIO DI PIANIFICAZIONE AMBIENTALE ENVIRONMENTAL PLANNING STUDIO (DPPAC) - a.a. 2017/2018</b> Responsabile scientifico prof. Francesco Musco
• Insegnamento e SSD	Tecnica e pianificazione urbanistica ICAR/20
• Principali mansioni e responsabilità	Assistenza nell'ambito tematico di insegnamento dell'Urban & Regional Planning (5814 – ERA-02.4) e dell'Environmental Protection (85), con focus specifico verso la pianificazione e le politiche di sostenibilità dei sistemi costieri ad alto valore turistico-ambientale.

• Date (da – a)	FEB 2018 - GIU 2018
• Nome dell'Ateneo	Università IUAV di Venezia
• Tipo di impiego	<b>ATTIVITÀ DIDATTICA INTEGRATIVA: SPATIAL PLANNING AND DESIGN FOR CLIMATE CHANGE- a.a. 2017/2018</b> Responsabile scientifico prof. Francesco Musco
• Insegnamento e SSD	Tecnica e pianificazione urbanistica ICAR/20
• Principali mansioni e responsabilità	Assistenza nell'ambito tematico di insegnamento dell'Urban & Regional Planning (5814 – ERA-02.4) con focus specifico sui processi di governance (strumenti e politiche) delle trasformazioni urbane in ottica di resilienza

• Date (da – a)	SET 2017 - GEN 2018
• Nome dell'Ateneo	Università IUAV di Venezia
• Tipo di impiego	<b>ATTIVITÀ DIDATTICA INTEGRATIVA: URBANISTICA - LABORATORIO INTEGRATO 2 (DPPAC) - a.a. 2017/2018</b> Responsabile scientifico prof. Francesco Musco
• Insegnamento e SSD	Tecnica e pianificazione urbanistica ICAR/20
• Principali mansioni e responsabilità	Assistenza nell'ambito tematico di insegnamento dell'Urban & Regional Planning (5814 – ERA-02.4) all'interno del laboratorio Integrato 2 con focus specifico verso la rigenerazione urbana sostenibile di un quartiere di Padova.

• Date (da – a)	FEB 2017 - GIU 2017
• Nome dell'Ateneo	Università IUAV di Venezia
• Tipo di impiego	<b>ATTIVITÀ DIDATTICA INTEGRATIVA: LABORATORIO DI PIANIFICAZIONE AMBIENTALE ENVIRONMENTAL PLANNING STUDIO (DPPAC) - a.a. 2016/2017</b> Responsabile scientifico prof. Francesco Musco
• Insegnamento e SSD	Tecnica e pianificazione urbanistica ICAR/20
• Principali mansioni e responsabilità	Assistenza nell'ambito tematico di insegnamento dell'Urban & Regional Planning (5814 – ERA-02.4) e dell'Environmental Protection (85), con prospettiva privilegiata verso la pianificazione sostenibile di contesti costieri ad alto valore ambientale.

• Date (da – a)	FEB 2017 - GIU 2017
• Nome dell'Ateneo	Università IUAV di Venezia
• Tipo di impiego	<b>ATTIVITÀ DIDATTICA INTEGRATIVA: URBANISTICA (DAAC)- a.a. 2016/2017</b> Responsabile scientifico prof. Francesco Musco
• Insegnamento e SSD	Tecnica e pianificazione urbanistica ICAR/20
• Principali mansioni e responsabilità	Assistenza nell'ambito tematico di insegnamento dell'urban and Regional Planning (5814 – ERA-02.4) con specifico riferimento ai processi di rigenerazione di contesti urbani ad alta complessità antropica

• Date (da – a)	FEB 2016- GIU 2016
• Nome dell'Ateneo	Università IUAV di Venezia
• Tipo di Impiego	<b>ATTIVITÀ DIDATTICA INTEGRATIVA: LABORATORIO DI PIANIFICAZIONE AMBIENTALE ENVIRONMENTAL PLANNING STUDIO (OPPAC) - a.a. 2015/2016</b> <i>Responsabile scientifico prof. Francesco Musco</i>
• Insegnamento e SSD	Tecnica e pianificazione urbanistica ICAR/20
• Principali mansioni e responsabilità	Assistenza nell'ambito tematico di insegnamento del Regional Planning (5814 - ERA-02.4) e dell'Environmental Protection (85), con prospettiva privilegiata verso la pianificazione costiera, i cambiamenti climatici e la tutela del territorio.

• Date (da – a)	FEB 2016- GIU 2016
• Nome dell'Ateneo	Università IUAV di Venezia
• Tipo di Impiego	<b>ATTIVITÀ DIDATTICA INTEGRATIVA: URBANISTICA (DAAC)- a.a. 2015/2016</b> <i>Responsabile scientifico prof. Francesco Musco</i>
• Insegnamento e SSD	Tecnica e pianificazione urbanistica ICAR/20
• Principali mansioni e responsabilità	Assistenza nell'ambito tematico di insegnamento dell'urban and Regional Planning (5814 - ERA-02.4) con specifico riferimento ai processi di rigenerazione di contesti urbani ad alta complessità antropica

• Date (da – a)	FEB 2016- GIU 2016
• Nome dell'Ateneo	Università IUAV di Venezia
• Tipo di Impiego	<b>ATTIVITÀ DIDATTICA INTEGRATIVA: ATELIER CITTÀ E PAESAGGIO (DCP)- a.a. 2015/2016</b> <i>Responsabile scientifico prof. Silvio Nocera</i>
• Insegnamento e SSD	Trasporti ICAR/05
• Principali mansioni e responsabilità	Assistenza nell'ambito tematico di insegnamento dell'urban and Regional Planning (5814 - ERA-02.4) con riferimento alla pianificazione sostenibile dei trasporti.

• Date (da – a)	OTT 2015- GEN 2016
• Nome dell'Ateneo	Università IUAV di Venezia
• Tipo di Impiego	<b>ATTIVITÀ DIDATTICA INTEGRATIVA: LABORATORIO D'ANNO 3 (DCP) - a.a. 2015/2016</b> <i>Responsabile scientifico prof. Silvio Nocera</i>
• Insegnamento e SSD	Trasporti ICAR/05
• Principali mansioni e responsabilità	Assistenza nell'ambito tematico di insegnamento dell'urban and Regional Planning (5814 - ERA-02.4) con riferimento alla pianificazione sostenibile dei trasporti.

• Date (da – a)	MAR – GIU 2015
• Nome dell'Ateneo	Università IUAV di Venezia
• Tipo di Impiego	<b>ATTIVITÀ DIDATTICHE INTEGRATIVE – tutoraggio didattico per il "corso regionale di formazione sul Paesaggio" a.a. 2014-2015</b> <i>Responsabile scientifico prof.ssa Mafalda Reho</i>
• Insegnamento e SSD	Tecnica e pianificazione urbanistica ICAR/20
• Principali mansioni e responsabilità	Assistenza nell'ambito tematico di insegnamento del dell'Environmental Protection (85), con prospettiva privilegiata verso la pianificazione paesaggistica e ambientale, la valutazione di impatto ambientale e la valutazione ambientale strategica.

• Date (da – a)	Feb – Lug 2014
• Nome dell'Ateneo	UNIVERSITÀ IUAV DI VENEZIA
• Tipo di Impiego	<b>ATTIVITÀ DIDATTICA INTEGRATIVA: LABORATORIO DI PIANIFICAZIONE AMBIENTALE (OPPAC) - a.a. 2013/2014</b> <i>Responsabile scientifico prof. Francesco Musco – Prof.ssa Elena Gissi</i>
• Insegnamento e SSD	Tecnica e pianificazione urbanistica ICAR/20,
• Principali mansioni e responsabilità	Assistenza nell'ambito tematico di insegnamento del Regional Planning (5814 - ERA-02.4) e dell'Environmental Protection (85), con prospettiva privilegiata verso la pianificazione costiera, i cambiamenti climatici e la tutela del territorio.



• Date (da - a)	Feb - Lug 2014
• Nome dell'Ateneo	UNIVERSITÀ IUAV DI VENEZIA
• Tipo di Impiego	ATTIVITÀ DIDATTICA INTEGRATIVA: PROGETTAZIONE DEL TERRITORIO PER I CAMBIAMENTI CLIMATICI (DPPAC) - a.a. 2013/2014 <i>Responsabile scientifico prof. Francesco Musco</i>
• Insegnamento e SSD	Tecnica e pianificazione urbanistica ICAR/20
• Principali mansioni e responsabilità	Assistenza nell'ambito tematico di insegnamento del Regional Planning (5814 - ERA-02.4) e dell'Environmental Protection (85).

• Date (da - a)	08 - 22 Lug 2014
• Nome dell'Ateneo	UNIVERSITÀ IUAV DI VENEZIA
• Tipo di Impiego	ATTIVITÀ DIDATTICA INTEGRATIVA: IP- PROGRAM INNOVATIVE POLICIES FOR CITIES REGENERATION: COMPETITION AND SUSTAINABILITY- a.a. 2013/2014 - HAMBURG <i>Responsabile scientifico prof. Francesco Musco.</i>
• Insegnamento e SSD	Tecnica e pianificazione urbanistica ICAR/20
• Principali mansioni e responsabilità	Assistenza negli ambiti tematici di insegnamento: Urban Planning (5813-ERA-03.3), Architecture and town planning (ERA-02.0), Economics (314); Social and Behavioural science (319). Referente dell'organizzazione logistica della scuola.

• Date (da - a)	Feb - Lug 2013
• Nome dell'Ateneo	UNIVERSITÀ IUAV DI VENEZIA
• Tipo di Impiego	ATTIVITÀ DIDATTICA INTEGRATIVA: LABORATORIO DI PIANIFICAZIONE AMBIENTALE (DPPAC) - a.a. 2012/2013 <i>Responsabile scientifico prof. Francesco Musco.</i>
• Insegnamento e SSD	Tecnica e pianificazione urbanistica ICAR/20.
• Principali mansioni e responsabilità	Assistenza nell'ambito tematico di insegnamento del Regional Planning (5814 - ERA-02.4) e dell'Environmental Protection (85), con prospettiva privilegiata verso la pianificazione costiera, i cambiamenti climatici e la tutela del territorio.

• Date (da - a)	Feb - Lug 2013
• Nome dell'Ateneo	UNIVERSITÀ IUAV DI VENEZIA
• Tipo di Impiego	ATTIVITÀ DIDATTICA INTEGRATIVA: PIANIFICAZIONE SOSTENIBILE DEL TERRITORIO (DPPAC) - a.a. 2012/2013 <i>Responsabile scientifico prof. Francesco Musco</i>
• Insegnamento e SSD	Tecnica e pianificazione urbanistica ICAR/20
• Principali mansioni e responsabilità	Assistenza nell'ambito tematico di insegnamento del Regional Planning (5814 - ERA-02.4) e dell'Environmental Protection (85).

• Date (da - a)	11 - 18 Nov 2013
• Nome dell'Ateneo	FONDAZIONE PER L'UNIVERSITÀ E L'ALTA CULTURA IN PROVINCIA DI BELLUNO
• Tipo di Impiego	ATTIVITÀ DIDATTICA INTEGRATIVA: AUTUMN SCHOOL DE-CARBONIZING PLANNING: L'ATTUAZIONE DELLA CONVENZIONE DELLE ALPI PER LA PROTEZIONE DEL CLIMA - a.a. 2012/2013 <i>Responsabile scientifico prof. Francesco Musco.</i>
• Insegnamento e SSD	Tecnica e pianificazione urbanistica ICAR/20, Geografia MGGR/01
• Principali mansioni e responsabilità	Assistenza nell'ambito tematico di insegnamento del Regional Planning (5814 - ERA-02.4) e dell'Environmental Protection (85), con prospettiva privilegiata verso i cambiamenti climatici e della tutela del territorio.

• Date (da - a)	21 Glu - 2 Lug 2013
• Nome dell'Ateneo	UNIVERSITÀ IUAV DI VENEZIA
• Tipo di Impiego	ATTIVITÀ DIDATTICA INTEGRATIVA: IP- PROGRAM INNOVATIVE POLICIES FOR CITIES REGENERATION: COMPETITION AND SUSTAINABILITY- a.a. 2012/2013 - BARCELONA <i>Responsabile scientifico prof. Francesco Musco.</i>



• Insegnamento e SSD	Tecnica e pianificazione urbanistica ICAR/20
• Principali mansioni e responsabilità	Assistenza negli ambiti tematici di insegnamento: Urban Planning (5813-ERA-03.3), Architecture and town planning (ERA-02.0), Economics (314); Social and Behavioural science (319). Referente dell'organizzazione logistica della scuola.

• Date (da - a)	24 - 29 Set 2012
• Nome dell'Ateneo	FONDAZIONE PER L'UNIVERSITÀ E L'ALTA CULTURA IN PROVINCIA DI BELLUNO
• Tipo di impiego	ATTIVITÀ DIDATTICA INTEGRATIVA: AUTUMN SCHOOL IMPLEMENTATION OF THE ALPINE CONVENTION: ENVIRONMENTAL PLANNING AND ADAPTATION TO CLIMATE CHANGE - a.a. 2011/2012 <i>Responsabile scientifico prof. Francesco Musco.</i>
• Insegnamento e SSD	Tecnica e pianificazione urbanistica ICAR/20, Geografia MGGR/01
• Principali mansioni e responsabilità	Assistenza nell'ambito tematico di insegnamento del Regional Planning (5814 - ERA-02.4) e dell'Environmental Protection (85), con prospettiva privilegiata verso i cambiamenti climatici e della tutela del territorio.

• Date (da - a)	8 - 22 Lug 2012
• Nome dell'Ateneo	UNIVERSITÀ IUAV DI VENEZIA
• Tipo di impiego	ATTIVITÀ DIDATTICA INTEGRATIVA: IP- PROGRAM PLANNING AND CLIMATE CHANGE - a.a. 2011/2012 <i>Responsabile scientifico prof. Matalda Reho.</i>
• Insegnamento e SSD	Tecnica e pianificazione urbanistica ICAR/20
• Principali mansioni e responsabilità	Assistenza nell'ambito tematico di insegnamento del Regional Planning (5814 - ERA-02.4) e dell'Environmental Protection (85). Tutor responsabile del gruppo studenti IUAV.

• Date (da - a)	21 Mag - 2 Glu 2012
• Nome dell'Ateneo	UNIVERSITÀ IUAV DI VENEZIA
• Tipo di impiego	ATTIVITÀ DIDATTICA INTEGRATIVA: IP- PROGRAM INNOVATIVE POLICIES FOR CITIES REGENERATION: COMPETITION AND SUSTAINABILITY- a.a. 2011/2012 - FERRARA/VENEZIA <i>Responsabile scientifico prof. Francesco Musco.</i>
• Insegnamento e SSD	Tecnica e pianificazione urbanistica ICAR/20
• Principali mansioni e responsabilità	Assistenza negli ambiti tematici di insegnamento: Urban Planning (5813-ERA-03.3), Architecture and town planning (ERA-02.0), Economics (314); Social and Behavioural science (319). Referente dell'organizzazione logistica della scuola.

PUBBLICAZIONI COME RICHIESTO DAL BANDO INERENTI ALL'OGGETTO DELLA DOMANDA	
	<b>ELENCO PUBBLICAZIONI</b>
	<ol style="list-style-type: none"> <li>1. Sakib N., Applotti F., Magni F., Maragno D., Innocenti A., Gissi E., Musco F. (2018). Addressing the Passenger Transport and Accessibility Enablers for Sustainable Development. SUSTAINABILITY, p. 1-21, ISSN: 2071-1050 - Articolo in rivista</li> <li>2. Magni F., Maragno D., Veronesi S., Musco F. (2017). Venezia Città Metropolitana climateproof. Il progetto SEAP_Alps come esempio innovativo di governance climatica locale. OFFICINA, vol. 18, p. 14-20, ISSN: 2384-9029 - Articolo in rivista</li> <li>3. Magni F., Magnabosco G., Musco F. (2017). Climate change adaptation measures for Italian coastal cities. In: Book of Proceedings - 2017 AESOP Congress in Lisbon - SPACES OF DIALOG FOR PLACES OF DIGNITY: Fostering the European Dimension of Planning.. vol. 1, p. 3014-3024, Lisbona:Universidade de Lisboa, - Contributo in Atti di convegno</li> <li>4. Magni F., Magnabosco G., Musco F., (2017). Climate change e città costiere: misura,</li> </ol>

	<p>politiche e strumenti per l'adattamento di aree urbane ad alta vulnerabilità. In: Atti della XX Conferenza Nazionale SIU. Urbanistica e/è azione pubblica. La responsabilità della proposta.. p. 122-131, MILANO: Planum, ISBN: 9788899237127 - - Contributo In Atti di convegno</p>
	<p>5. Magni F., Musco F. (2017), "Verso una città climate proof: strumenti e politiche innovative per il governo del territorio in uno scenario di cambiamento climatico.", in AA. VV. (2017), Atti della XIX Conferenza Nazionale SIU. "Cambiamenti. Responsabilità e strumenti per l'urbanistica al servizio del paese", Catania 16-18 giugno 2016, Planum Publisher, Roma Milano, pp. 768—773 ISBN 9788899237080 - <b>Articolo in rivista</b></p> <p>6. Reho M., Lancerini E., Magni F., (2016). Paesaggi delle acque. Un percorso formativo. Il poligrafo Editore, Padova, ISBN 978-88-7115-934-8 - <b>Curatela</b></p> <p>7. Musco F., Magni F., Maragno D., Innocenti A., Negretto V. (2016). Padova Resiliente. Linee guida per la costruzione del piano di adattamento al cambiamento climatico. Corla Editore. ISBN: 978-88-89405-31-4 - <b>Monografia</b></p>
	<p>8. Musco F., Appiotti F., Bianchi I., Dalla Fontana M., Gissi E., Lucertini G., Magni F., Maragno D. (2016). Planning and climate change: concepts, approaches, design. In: Musco F. Counteracting Urban Heat Island Effects in a Global Climate Change Scenario. vol. 1, Berlino: Springer, ISBN: 978-3-319-10424-9 - <b>Contributo in volume (Capitolo o Saggio)</b></p> <p>9. Magni F., Lancerini E., Coppola L., Lovens A., Stocco M., Primiterra M., Reho M. (2015). "Verso un Turismo del paesaggio Rurale: il progetto Paesaggi Italiani" AA. VV., Atti della XVIII Conferenza Nazionale SIU. Italia '45-'45. Radici, Condizioni, Prospettive, Venezia 11-13 giugno 2015, Planum Publisher, Roma Milano 2015 pp. 528—532 - ISBN 9788899237042 - <b>Articolo in rivista</b></p> <p>10. Appiotti F., Bianchi I., Maragno D., Dalla Fontana M., Magni F., Lucertini G., (2015). "Pianificazione e cambiamento climatico: concetti e approcci" AA. VV., Atti della XVIII Conferenza Nazionale SIU. Italia '45-'45. Radici, Condizioni, Prospettive, Venezia 11-13 giugno 2015, Planum Publisher, Roma Milano 2015 pp. 578—583 - ISBN 9788899237042 - <b>Articolo in rivista</b></p> <p>11. Musco F., Fregolent L., Magni F., Maragno D., Ferro D. (2016). Mitigation of and Adaptation to UHI Phenomena: The Padua Case Study in , Musco F. (2016) Counteracting Urban Heat Island Effects in a Global Climate Change Scenario, Springer – Verlag, New York., ISBN: 978-3-319-10424-9 <b>Contributo in volume (Capitolo o Saggio)</b></p> <p>12. Maragno D., Magni F., Dalla Fontana M., Appiotti F. (2014). Towards the Metropolitan City: adaptation strategies to climate change using new technologies In E-Governance and Spatial Planning Decision – Making, ECTP-CEU young planners ebook, ISBN: <b>Contributo in volume (Capitolo o Saggio)</b></p> <p>13. Musco F., Fregolent L., Magni F., Maragno D., Ferro D. (2014). Calmiarare gli impatti del fenomeno delle isole di calore urbano con la pianificazione urbanistica: esiti e applicazioni del progetto UHI (Central Europe) in Veneto. In: Gaudioso, D., Giordano F., Taurino E.. Focus su Le città e la sfida dei cambiamenti climatici - Qualità dell'Ambiente Urbano X Rapporto. p. 265-274, Roma: ISPRA - Istituto Superiore per la Protezione e la Ricerca Ambientale, ISBN: 9788844806866 - <b>Contributo in volume (Capitolo o Saggio)</b></p> <p>14. Magni F., Musco F. (2014). Governance locale per la mitigazione al cambiamento climatico: il Patto dei Sindaci. In: Musco F., Zanchini E., Il clima cambia le città.</p>

	<p>Strategie di adattamento e mitigazione nella pianificazione urbanistica. p. 115-133, Milano: Franco Angeli, ISBN: 9788820487232 - Contributo in volume (Capitolo o Saggio)</p>
	<p>15. Musco F., Garramone V., Maragno D., Magni F., Gissi E., Gattolin M., Pastore A. (2015). Le agende urbane, le reti degli stakeholders ed un decalogo per il governo metropolitano. L'esercizio di Smart City di Venezia Città Metropolitana. URBANISTICA INFORMAZIONI, vol. 263, ISSN: 0392-5005 - Articolo in rivista</p>
	<p>16. Musco F., Magni F., Maragno D., Dalla Fontana M. (2015). La pianificazione delle acque come strumento di adattamento. URBANISTICA INFORMAZIONI, ISSN: 0392-5005 - Articolo in rivista</p>
	<p>17. Maragno D., Musco F., Magni F., Gattolin M., Pastore A., Donello D. (2014). Verso la Città Metropolitana: strategie di adattamento al cambiamento climatico mediante nuove tecnologie e approcci integrati. URBANISTICA INFORMAZIONI, vol. 257, ISSN: 0392-5005 - Articolo in rivista</p>
	<p>18. Magni F., Maragno D. (2014). Sustainable Energy Action Plans (SEAP) and the Climate Plans: new tools for local environmental planning in SPATIAL PLANNING &amp; ENERGY ECTP-CEU young planners ebook, ISBN: 978-2-9601363-2-6 Contributo in volume (Capitolo o Saggio)</p>
	<p>19. Maragno D., Magni F., Ferro D., Musco F., Fregolent L. (2014). New technologies and urban climate: analysis of a UHI phenomenon through remote sensing with high resolution LIDAR data and Orthophotos. In: Proceedings of the Third International Conference on Countermeasures to Urban Heat Island. p. 1324-1335, ISBN: 9788890685827, Venice, October 2014 - Contributo in Atti di convegno</p>
	<p>20. Magni F., Musco F. (2013). Planes de acción para la energía sostenible (paes) y planes climáticos: nuevas herramientas para la planificación ambiental y el desarrollo local. In: III Congreso Internacional de desarrollo local. Por un desarrollo local sostenible. La Habana: GEOTECH, ISBN: 9789597167426, Cuba, Novembre 2013 - Contributo in Atti di convegno</p>
	<p>21. Reho M., Musco F., Gissi E., Dalla Costa S., Magni F. (2013). Atlante dell'architettura e del paesaggio rurale del Polesine Edizioni Università luav di Venezia, ISBN: 9788887697864, Tipologia: Curatela</p>
	<p>22. Lucchitta B., Magni F. (2013). Approccio olistico e integrato come orizzonte per la pianificazione resiliente in CITTA' COME MOTORE DI SVILUPPO DEL PAESE, a cura di Francesco Sbelli, Francesco Rossi, Michele Talia, Claudia Trillo, Urbanistica Informazioni on line, ISSN: 2239-4222, Articolo in rivista</p>
	<p>23. Magni F., Grasso D., (2013). La Pianificazione urbana nell'era della città globale. In CITTA' COME MOTORE DI SVILUPPO DEL PAESE, a cura di Francesco Sbelli, Francesco Rossi, Michele Talia, Claudia Trillo, Urbanistica Informazioni on line, ISSN: 2239-4222, Articolo in rivista</p>
	<p>24. Manigrasso M., Magni F. (2013). La rigenerazione come occasione di sviluppo? Nuovi quesiti nello scenario del climate change. In CITTA' COME MOTORE DI SVILUPPO DEL PAESE, a cura di Francesco Sbelli, Francesco Rossi, Michele Talia, Claudia Trillo, Urbanistica Informazioni on line, ISSN: 2239-4222, Articolo in rivista</p>
	<p>25. Magni F., (2014). Forma urbana ed energia: verso una progettazione bioclimatica per la riduzione di consumi e temperature In Musco F., Fregolent L., (2014), Pianificazione</p>

	<p>urbanistica e clima urbano. Manuale per la riduzione dei fenomeni di isola di calore urbano, Il Poligrafo, Padova. ISBN: 978-88-7115-867-9 Contributo in volume (Capitolo o Saggio)</p> <p>26. Musco F., Magni F., (2014). Mitigazione ed Adattamento: le sfide poste alla pianificazione del territorio in Musco F., Fragolent L., (2014), Pianificazione urbanistica e clima urbano. Manuale per la riduzione dei fenomeni di isola di calore urbano, Il Poligrafo, Padova. ISBN: 978-88-7115-867-9 Contributo in volume (Capitolo o Saggio)</p> <p>27. Musco F., Magni F., (2014). UHI nel contesto ampio dei Cambiamenti Climatici: pianificazione e clima - Introduzione in Musco F., Fragolent L., (2014), Pianificazione urbanistica e clima urbano. Manuale per la riduzione dei fenomeni di isola di calore urbano, Il Poligrafo, Padova. ISBN: 978-88-7115-867-9 Contributo in volume (Capitolo o Saggio)</p> <p>28. Magni F., (2016). Energy and urban form in Musco F. (2014), Counteracting Urban Heat Island Effects in a Global Climate Change Scenario, Springer – Verlag, New York., ISBN: 978-3-319-10424-9 Contributo in volume (Capitolo o Saggio)</p> <p>29. Magni F., Maragno D., Grasso D., Molteni T., Croci E (2014). Agenda urbana 2.0: L'approccio Smart city nel panorama del cambiamento climatico in Atti della XVII Conferenza Nazionale Società Italiana degli Urbanisti, L'urbanistica italiana nel mondo, 15-16 maggio 2014, Planum. The Journal of Urbanism, no.29, ISSN: 1723-0993 Articolo in rivista</p> <p>30. Lucchitta B., Magni F., (2014). Servizi ecosistemici e biodiversità: le strategie di sviluppo urbano 2020 – 2050 in Atti della XVII Conferenza Nazionale Società Italiana degli Urbanisti, L'urbanistica italiana nel mondo, 15-16 maggio 2014, Planum. The Journal of Urbanism, no.29, ISSN: 1723-0993 Articolo in rivista</p> <p>31. Magni F., Musco F., (2014). Rigenerazione urbana e resilienza in Marucci G., (2014) Architettura città. Nuovi scenari urbani, Di Balo Editore, Milano. ISBN: 9788874992928 Contributo in volume (Capitolo o Saggio)</p>
--	---

PARTECIPAZIONE A CONVEGNI E/O MOSTRE, EVENTUALI	
	<p>Partecipazione a conferenze e seminari in qualità di relatore</p> <p><b>CACERES – EPICURO PROJECT - FINAL INTERNATIONAL CONGRESS</b> (12-14 Mar 2018, Complejo Cultural San Francisco - Cáceres) Titolo Intervento: Towards a climate proof planning: tools, methods and European experiences Relatori: Filippo Magni</p> <p><b>NAPOLI - INU - X Giornata Studio INU - CRISI E RINASCITA DELLE CITTÀ</b> (15 Dic 2017, Università di Napoli Federico II) Titolo Intervento: Città costiere e vulnerabilità climatica: misure, politiche e strumenti per l'adattamento del litorale italiano Relatori: Filippo Magni, Giacomo Magnabosco, Francesco Musco</p> <p><b>LISBONA - 30th annual AESOP Congress - SPACES OF DIALOG FOR PLACES OF DIGNITY: Fostering the European Dimension of Planning</b> (11-14 Lug 2017, University of Lisbon) Titolo Intervento: Climate change adaptation measures for Italian coastal cities Relatori: Filippo Magni, Giacomo Magnabosco, Francesco Musco</p> <p><b>VARSAVIA - EURA 2017 Conference – CITIES LOCKED IN NETWORKS</b></p>





(21-24 Giu 2017, University of Warsaw)

Titolo Intervento: Innovative perspective of climate proof cities: adaptation guidelines for medium size municipalities

Relatori: Filippo Magni, Vittoria Negretto, Alberto Innocenti, Denis Maragno, Francesco Musco

Titolo Intervento: Climate change adaptation measures for coastal cities

Relatori: Filippo Magni, Giacomo Magnabosco, Francesco Musco

**ROMA - SIU - Società Italiana degli Urbanisti URBANISTICA È/È AZIONE PUBBLICA. LA RESPONSABILITÀ DELLA PROPOSTA.**

(12-14 Giu 2017, Università La Sapienza)

Titolo Intervento: Climate change e città costiere: misure, politiche e strumenti per l'adattamento di aree urbane ad alta vulnerabilità.

Relatori: Filippo Magni, Giacomo Magnabosco, Francesco Musco

**CATANIA - SIU - Società Italiana degli Urbanisti CAMBIAMENTI.**

(18-18 Giu 2016, Università di Catania)

Titolo Intervento: Verso una città climate proof: strumenti e politiche innovative per il governo del territorio in uno scenario di cambiamento climatico.

Relatori: Filippo Magni

**ROMA - ROME2015 - SCIENCE SYMPOSIUM ON CLIMATE.**

(19-20 Ott 2015, FAO Headquarter)

Titolo Intervento: New technologies and knowledge management for the climate change adaptation

Relatori: Filippo Magni, Denis Maragno.

**VENEZIA - SIU - Società Italiana degli Urbanisti RADICI, CONDIZIONI, PROSPETTIVE**

(11-13 Giu 2015, Università IUAV di Venezia)

Titolo Intervento: Pianificazione e cambiamento climatico: concetti e approcci.

Relatori: Filippo Magni

**MILANO - "URBAN RESILIENCE: A CONCEPTUAL REFRAMING AND ACTION INSTRUMENTS". WKS N.2 Resilience and new urban agenda**

(8 Mar, DASTU - Politecnico di Milano)

Titolo Intervento: Urban agenda 2.0: The smart city approach in climate change panorama

Relatori: Filippo Magni, Denis Maragno

**BRUXELLS - ECTP YOUNG PLANNERS WORKSHOP 2014. SPATIAL PLANNING AND ENERGY. Workshop organised by European Council of Spatial Planners**

(2-5 Mag 2014)

Titolo Intervento: Sustainable Energy Action Plans (SEAP) and the Climate Plans: new tools for local environmental planning

Relatori: Filippo Magni

**MILANO - L'urbanistica italiana nel mondo. Prospettive internazionali, contributi e debiti culturali (XVII Conferenza SIU)**

(15-16 Mag - Politecnico di Milano)

Titolo Intervento: Servizi ecosistemici e biodiversità: le strategie di sviluppo urbano 2020 - 2050

Relatori: Filippo Magni

Titolo Intervento: Agenda urbana 2.0: L'approccio Smart city nel panorama del cambiamento climatico

Relatori: Filippo Magni, Denis Grasso

**TREVISO - URBAN HEAT ISLAND - Moduli di dissemination previsti dal WP5 del Progetto Europeo "UHI Project".**

(19 Mag 2014 Università IUAV-Sede di Treviso)

Titolo Intervento: Pianificazione e Cambiamenti Climatici nel contesto veneto.

Relatori: Filippo Magni

**PADOVA - URBAN HEAT ISLAND - Moduli di dissemination previsti dal WP5 del Progetto Europeo "UHI Project".**

(20 Mag 2014 Comune di Padova - Informambiente)

Titolo Intervento: Pianificazione e Cambiamenti Climatici nel contesto veneto.

Relatori: Filippo Magni

**VENEZIA – TV 2020 Smart City Lab. International workshop Smart City and Smart Building (8 Ott 2014, Università IUAV)**

Titolo intervento: Agricoltura urbana come strumento di adattamento ai cambiamenti climatici  
Relatori: Filippo Magni

**VENEZIA – Third International Conference on Countermeasures to Urban Heat Island (14 Ott 2014, San Servolo -Venezia)**

Titolo intervento: New technologies and urban climate: analysis of a UHI phenomenon through remote sensing with high resolution LIDAR data and Orthophotos  
Relatori: Denis Maragno, Filippo Magni

**CHICAGO – 2013 National Planning Conference**

**(10 -15 Apr 2013 Chicago Illinois)**

Titolo intervento: *Climate policies for urban contexts in Europe and Italy - Session S412: Planning for Climate Mitigation and Adaptation*  
Relatori: Francesco Musco, Filippo Magni

**VENEZIA– Il Clima Cambia la Città. 1ª Conferenza Nazionale sull'adattamento climatico in ambito urbano**

**(24 Apr, Palazzo Badoer)**

Titolo intervento: Strumenti e politiche di adattamento per UHI nell'area centrale veneta  
Relatori: Filippo Magni

**VENEZIA– Seminario di diffusione dei risultati degli assegni di ricerca POR Veneto FSE 2007-2013**

**(30 Apr, Palazzo Badoer)**

Titolo intervento: I Piani d'Azione per l'Energia Sostenibile (PAES) e i Piani Clima: nuovi strumenti per la pianificazione ambientale locale  
Relatori: Filippo Magni

**PREGANZIOL – Seminario: Parchi agrari e Paesaggio**

**(14 Giu 2013 Sala comunale Preganziol)**

Titolo intervento: Il parco agrario del baltobregat: opportunità metropolitana, sfida paesaggistica - organizzato da Salviamo il Paesaggio  
Relatori: Filippo Magni

**BARCELONA – International Summer School - Innovative Policies for Cities Regeneration: Competition and Sustainability**

**(21 Giu, MUHBA - Museo de Historia de Barcelona)**

Titolo intervento: El Municipio de Sant Adrià De Besos y la Àrea Metropolitana de Barcelona: Evolución y relación  
Relatori: Filippo Magni

**CAMERINO – XXIII Seminario Internazionale e Premio di Architettura e Cultura Urbana**

**(30 lug, Palazzo Ducale, Camerino)**

Titolo intervento: Rigenerazione urbana e resilienza: la città nello scenario del climate change  
Relatori: Filippo Magni

**SALERNO – XXVIII Congresso dell'Istituto Nazionale di Urbanistica**

**(24-26 Ott 2013, Palazzo di Città)**

Titolo intervento: Approccio olistico e integrato come orizzonte per la pianificazione resiliente  
Relatori: Filippo Magni, Benedetta Lucchitta

**LA HAVANA – 3º Congreso Internacional de Desarrollo Local**

**(6-8 Nov 2013 Palacio de Congresos, La Habana, Cuba)**

Titolo intervento: Planes de acción para la energía sostenible (PAES) y planes climáticos: nuevas herramientas para la planificación ambiental y el desarrollo local - *Sesión Territorio Local, Desarrollo y Medio Ambiente*  
Relatori: Filippo Magni

Titolo intervento: Rutas Rurales como modelo de desarrollo local. Caminos entre Arquitecturas rurales y paisajes de la producción - *Sesión Ordenamiento Territorial y Planificación Estratégica en el Ámbito Local*

	Relatori: Filippo Magni  <b>FELTRE – Autumn School De-carbonizing Planning: l'attuazione della Convenzione delle Alpi per la Protezione del Clima</b> (14 Nov 2013, Fondazione per l'Università e l'Alta Cultura della Provincia di Belluno) Titolo Intervento: Energia e Paesaggio: dai Post-oil Landscapes agli Energyscapes Relatori: Filippo Magni
--	---

**TITOLI E/O ALTRI REQUISITI RITENUTI UTILI AI FINI DELLA VALUTAZIONE COME RICHIESTO DAL BANDO, INERENTI ALL'OGGETTO DELLA DOMANDA**

• Date (da – a)	Apr. 2016
• Nome e tipo di istituto di istruzione o formazione	Università IUAV di Venezia – Scuola di Dottorato
• Qualifica conseguita	<b>DOTTORE DI RICERCA IN PIANIFICAZIONE E POLITICHE PUBBLICHE PER IL TERRITORIO</b>
• Tesi di dottorato	Verso una città climate proof. Strumenti e politiche innovative per il governo del territorio

• Date (da – a)	Sett. 2015 – Ott. 2015
• Nome e tipo di istituto di istruzione o formazione	Drexel University of Philadelphia
• Tipologia	PHD Visiting Research

• Nome e tipo di istituto di istruzione o formazione	Università IUAV di Venezia
• Qualifica conseguita	<b>ABILITAZIONE ALLA PROFESSIONE DI PIANIFICATORE TERRITORIALE</b> Voto 86/100

• Date (da – a)	Ott 2009 - Lug 2010
• Nome e tipo di istituto di istruzione o formazione	Universitat Autònoma de Barcelona
• Principali materie / abilità professionali oggetto dello studio	Analisi e interpretazione delle strutture urbane; valutazione delle problematiche sociali legate allo sviluppo locale; analisi e gestione delle aree rurali a bassa densità abitativa.
• Qualifica conseguita	<b>MASTER OFICIAL EN " ESTUDIS TERRITORIALS I DE LA POBLACIÓ "</b>
• Livello nella classificazione nazionale (se pertinente)	Master ufficiale di primo livello

• Date (da – a)	Set 2008 - Lug 2010
• Nome e tipo di istituto di istruzione o formazione	Università IUAV di Venezia
• Principali materie / abilità professionali oggetto dello studio	Analisi e pianificazione del territorio, interpretazione delle strutture urbane, valutazione delle problematiche ambientali, analisi delle nuove politiche energetiche, progettazione urbanistica, analisi delle dinamiche di sviluppo locale.  Tesi di Laurea: Rigenerazione urbana di Paesaggi Industriali: il caso di Sant Adrià del Besòs; Relatore: Prof. Francesco Musco; Correlatore: Francesc Muñoz;
• Qualifica conseguita	<b>LAUREA SPECIALISTICA IN PIANIFICAZIONE DEL TERRITORIO E POLITICHE PER L'AMBIENTE</b>
• Livello nella classificazione nazionale (se pertinente)	Laurea specialistica Voto 108/110

• Date (da – a)	Set 2006 - Lug 2007
• Nome e tipo di istituto di istruzione o formazione	Universitat Jaume I, Castellon de la Plana (Spagna);
• Principali materie / abilità professionali oggetto dello studio	Analisi geomorfologiche del territorio, studio degli impatti dei cambiamenti climatici sui territori agricoli, analisi dell'evoluzione dei principali settori economici sul territorio spagnolo, apprendimento e perfezionamento di una lingua straniera.

• Qualifica conseguita	<b>ANNO DI STUDIO ALL'ESTERO: PROGETTO SOCRATES- ERASMUS</b>
• Livello nella classificazione nazionale (se pertinente)	Progetto erasmus
• Data (da - a)	Set 2004 - Mar 2008
• Nome e tipo di istituto di istruzione o formazione	Università degli studi di Bologna (Alma Mater Studiorum);
• Principali materie / abilità professionali oggetto dello studio	Analisi del paesaggio, studio delle forme di sviluppo locale in contesti a bassa densità abitativa, analisi cartografica, studio archeologico del paesaggio rurale, studio dell'evoluzione urbano-territoriale, utilizzo dei sistemi informativi geografici a supporto dell'analisi territoriale,  Tesi di Laurea: Turismo di comunità nell'Appennino Reggiano: metodo per la conservazione della cultura rurale; Relatore: Prof. Silvia Gaddoni;
• Qualifica conseguita	<b>LAUREA TRIENNALE IN SCIENZE GEOGRAFICHE</b>
• Livello nella classificazione nazionale (se pertinente)	Laurea Triennale Voto 103/110

#### COMPETENZE LINGUISTICHE

PRIMA LINGUA	ITALIANA
--------------	----------

#### ALTRE LINGUE

<b>SPAGNOLA</b>	
• Capacità di lettura	Ottima
• Capacità di scrittura	Ottima
• Capacità di espressione orale	Ottima
<b>INGLESE</b>	
• Capacità di lettura	Ottima
• Capacità di scrittura	Buona
• Capacità di espressione orale	Buona
<b>CATALANA</b>	
• Capacità di lettura	Ottima
• Capacità di scrittura	Buona
• Capacità di espressione orale	Ottima
<b>TEDESCA</b>	
• Capacità di lettura	Elementare
• Capacità di scrittura	Elementare
• Capacità di espressione orale	Elementare

ALLEGATI	non richiesti
----------	---------------

Data

Venezia 2/05/2018

Il sottoscritto acconsente, ai sensi del D.Lgs 30/06/2013 n. 196, al trattamento dei propri dati personali

Firma



## **CURRICULUM VITAE**

---

**Giovanna MARCONI**

www.AlboPretorionline.it 17109/18



## Istruzione e titoli

DATA DI CONSEGUIMENTO:	TITOLO:
31/03/2017	<u>Abilitazione Scientifica Nazionale</u> , settore concorsuale 08/F1 Pianificazione e Progettazione Urbanistica e Territoriale, Seconda Fascia
23/03/2012	<u>Dottorato di ricerca</u> in Pianificazione Territoriale e Politiche pubbliche del Territorio. Università Iuav di Venezia Titolo della tesi: <i>Divieto di Transito! L'immigrazione 'negata' di Istanbul e Tijuana</i>
18/12/2002	<u>Master di II livello</u> in Pianificazione urbana e territoriale nei paesi in via di sviluppo Dipartimento di Pianificazione, Università Iuav di Venezia. Titolo della tesi: <i>El mapa de oportunidades de venta para los productores AGRUPAR</i>
26/04/2001	<u>Laurea</u> in Architettura Facoltà di architettura, Università Iuav di Venezia Titolo della tesi: <i>Vivere o sopravvivere nelle favelas di Belo Horizonte: bisogni e priorità delle donne</i>
29/06/2007	<u>Summer School</u> on Euro-Mediterranean Migration and Development European University Institute, Robert Schuman Centre for Advanced Studies, Badia Fiesolana, Firenze
19/02/2002	<u>Abilitazione</u> all'esercizio della professione di architetto (esame di Stato) Università degli studi di Napoli "Federico II"

### PERIODI DI STUDIO ALL'ESTERO

2002	Quito (Ecuador), stage presso UN-UMP-LAC (UN Urban Management Program, regional office for Latin American and the Caribbean). Durata: 4 mesi
2000	Belo Horizonte (Brasile), attività di ricerca sul campo finalizzata alla redazione della tesi di laurea. Ente di appoggio: Fundação João Pinheiro. Durata: 3 mesi,
1995/6	Birmingham (Inghilterra), borsa di studio Erasmus presso "University of Central England". Durata: 9 mesi

## lingue

	fatto	scritto	parlato/comprensione
Inglese	ottimo (C2)	ottimo (C2)	ottimo (C2)
Spagnolo	ottimo (C2)	ottimo (C1)	ottimo (C2)
Portoghese	ottimo (C1)	buono (B1)	buono (B2)

## Esperienza Professionale

dal 01/12/2016 in corso	Tecnologo della Ricerca a tempo determinato (ex art. 24-bis della Legge 240/2010), presso il Dipartimento di Progettazione e Pianificazione in ambienti complessi dell'Università Iuav di Venezia, per svolgimento di attività di coordinamento tecnico-scientifico del team di ricerca dei progetti europei: 1) CapaCityMetro – rete di (form)azione per l'inclusione attiva dei migranti nella città metropolitana di Venezia; 2) URGENT – Urban Re-Generation: European Network of Towns; 3) Rigenerazione urbana e competitività del territorio tramite l'innovazione sociale, le industrie creative e l'imprenditorialità culturale
dal 01/03/2017 al 30/06/2017	incarico di insegnamento per il corso "europrogettazione per la rigenerazione urbana", nell'ambito del Master di II livello "U-RISE Rigenerazione Urbana e Innovazione Sociale" dell'Università Iuav di Venezia (SSD Icar/21)

- dal 22/02/2017 al 30/09/2017 Incarico di attività didattica integrativa per il corso "Città e Diversità", Corso di Laurea in Urbanistica e Pianificazione del Territorio, Università Iuav di Venezia
- dal 07/02/2017 al 07/03/2017 Incarico di prestazione d'opera intellettuale per la Valutazione delle proposte progettuali a valere sul Programma di Cooperazione INTERREG V-A Italia-Slovenia 2014-2020, contrattata dall'Autorità di Gestione del Programma (Regione Autonoma Friuli Venezia Giulia)
- dal 01/08/2016 al 30/09/2016 Borsa di Ricerca (Iuav, SSD Icar/21) per coordinamento progetto "Urgent – Urban Regeneration European Network of Towns"
- dal 17/08/2013 al 16/08/2016 Ricercatrice a tempo determinato (RTD-a), (Dipartimento di Progettazione e Pianificazione in Ambienti Complessi, Università Iuav di Venezia, SSD Icar/21), tema "piccoli comuni e coesione sociale: politiche e pratiche urbane per l'inclusione sociale e spaziale degli immigrati"
- dal 15/08/2012 al 14/08/2013 Assegno di Ricerca (Iuav, SSD Icar/21), tema: "Spazio collettivo: migrazioni, diversità e pianificazione urbana"
- dal 15/08/2011 al 14/08/2012 Assegno di Ricerca (Iuav, SSD Icar/21), tema: "Politiche e pratiche per l'inclusione urbana degli immigrati internazionali" (rinnovo)
- dal 15/03/2011 al 14/06/2011 collaborazione a titolo gratuito presso la Cattedra Unesco SSIM dell'Università Iuav di Venezia.
- dal 15/10/2009 al 14/03/2011 Assegno di Ricerca (Iuav, SSD Icar/21), tema: "Politiche e pratiche per l'inclusione urbana degli immigrati internazionali" (sospeso con aspettativa per maternità dal 15/06/2010 al 14/11/2010)
- dal 01/11/2008 al 30/11/2009 Contratto di ricerca (Iuav, SSD Icar/21), compiti: Junior Researcher nell'ambito del Progetto internazionale "Managing International Urban Migration – Türkiye – Italia – España (MIUM-TIE)" finanziato dal programma "Promotion of the civil society dialogue between the European Union and Turkey" dell'UE
- dal 27/06/2008 al 26/09/2008 Collaboratrice a progetto (Iuav, SSD Icar/21). Attività di supporto alla ricerca
- dal 15/05/2007 al 14/05/2008 Assegno di Ricerca (Iuav, SSD Icar/21), tema: "Città di transito: migrazioni temporanee e governance urbana nei pvs"
- dal 1/06/2006 al 1/12/2006 Collaborazione Co.Co.Co. (Iuav, SSD Icar/21). Attività di raccolta dati ed elaborazione quadro informativo sulle città di transito
- dal 1/04/2005 al 31/03/2006 Assegno di Ricerca (Iuav, SSD Icar/21), tema: "Gestione urbana e immigrazione internazionale nelle città dei paesi in via di sviluppo"
- dal 1/05/2004 al 31/12/2004 Project assistant (Iuav, SSD Icar/21) per il progetto internazionale "Urban Policies Addressing Transnational Migration", finanziato dal MAE e realizzato in collaborazione con UN-HABITAT

**PERIODI COME VISITING RESEARCHER/PROFESSOR (fellowships)**

- dal 28/02/2015 al 28/03/2015 Marie Curie Fellow presso l'Istituto de Altos Estudios Sociales dell'Universidad Nacional de San Martín (IDAES/UNSAM), Buenos Aires, Argentina nell'ambito del progetto "SharingSpace, research on intercultural cities and collective space" (FP7-IRSES-PEOPLE, 2013/2016)
- dal 24/09/2014 al 04/10/2014 Marie Curie Fellow presso l'Istituto de Investigaciones Dr. José María Luis Mora nell'ambito del progetto "SharingSpace, research on intercultural cities and collective space" (FP7-IRSES-PEOPLE, 2013/2016)
- dal 17/02/2014 al 30/05/2014 Visiting Professor presso la Venice International University, Globalization Program, course on "Globalization, Ethics, Welfare and Human Rights"
- dal 01/04/2009 al 31/05/2009 Visiting Researcher presso il Centro di Ricerca MiReKoç (Migration Research Programme) della Koç University, Istanbul (Turchia).
- dal 28/02/2008 al 22/05/2008 Visiting Researcher presso il Centro di Ricerca "El Colegio de la Frontera Norte", Tijuana, Baja California (Messico)

**PARTECIPAZIONE SCIENTIFICA A PROGETTI DI RICERCA internazionali e nazionali, ammessi al finanziamento sulla base di bandi competitivi che prevedano la revisione tra pari**

- da settembre 2016  
in corso** **URGENT – Urban Re-Generation: European Network of Towns** finanziato dell'ambito del programma UE/EACEA Europe for Citizens - Strand 2: Democratic engagement and civic participation - Measure 2.2: Network of Towns. Capofila ALDA – the European Association for Local Democracy  
*Ruolo:* co-coordinatrice gruppo di ricerca luav  
*Principali attività svolte:* coordinamento con il capofila e i partner di progetto; definizione delle metodologie per i percorsi di ricerca-azione da condurre in 10 città europee; monitoraggio dell'avanzamento delle azioni locali; contributo agli eventi internazionali previsti dal progetto
- da febbraio 2017  
a marzo 2018** **CapaCityMetro – rete di (form)azione per l'inclusione attiva dei migranti nella città metropolitana di Venezia**, finanziato dal Ministero dell'Interno su fondo UE FAMI (Fondo Asilo, Migrazione, Integrazione) avviso "Qualificazione dei servizi pubblici a supporto dei cittadini di Paesi terzi", OS Governance dei Servizi, ON Integrazione/Migrazione legale. Capofila: Cattedra Unesco SSIIM dell'Università luav di Venezia  
*Ruolo:* co-coordinatrice e ricercatrice  
*Principali attività svolte:* coordinamento con gli 8 partner di progetto; monitoraggio in itinere e reporting al Il Ministero, ricerca sul campo; elaborazione, organizzazione e conduzione del 6 workshop partecipativi previsti; elaborazione e organizzazione del progetto formativo (4 corsi)
- da settembre 2016  
a settembre 2017** **Rigenerazione urbana e competitività del territorio tramite l'innovazione sociale, le industrie creative e l'imprenditorialità culturale**, finanziato dal Fondo Sociale Europeo Asse Occupabilità DGR 2121 del 30 dicembre 2015. Capofila: Cattedra Unesco SSIIM dell'Università luav di Venezia  
*Ruolo:* tutor della ricerca e collaboratrice al coordinamento  
*Principali attività svolte:* coordinamento con l'università partner del progetto (Cà Foscari) e con le aziende coinvolte, elaborazione piano di lavoro dei 3 assegnisti luav, monitoraggio e revisione avanzamento delle ricerche, organizzazione formazione (coaching) per i sei assegnisti (3 afferenti a luav e 3 a Cà Foscari)
- da febbraio 2013  
a gennaio 2018** **piccoli comuni e coesione sociale: politiche e pratiche urbane per l'inclusione sociale e spaziale degli immigrati**, finanziato nell'ambito del PRIN/MIUR 2010/11. Capofila: Cattedra Unesco SSIIM dell'Università luav di Venezia  
*Ruolo:* ricercatrice e collaboratrice al coordinamento  
*Principali attività svolte:* ricerca sul campo, elaborazione del progetto pilota (ricerca azione), stesura di articoli e capitoli di libri sulle tematiche affrontate, interventi a conferenze nazionali e internazionali, organizzazione delle riunioni di progetto, coordinamento ricercatori delle 6 UR
- da dicembre 2012  
a novembre 2015** **SharingSpace: Research on intercultural cities and collective space**, finanziato nell'ambito del programma FP7-PEOPLE-2012-IRSES. Capofila: Cattedra Unesco SSIIM dell'Università luav di Venezia  
*Ruolo:* co-coordinatrice e ricercatrice  
*Principali attività svolte:* comunicazioni con le istituzioni partner, coordinamento dei periodi di visiting visiting researcher, reporting all'UE, consolidamento relazioni internazionali
- da giugno 2008  
a novembre 2009** **MIUM-TIE Managing International Urban Migration - Türkiye - Italia -España**, finanziato nell'ambito del programma UE -Promotion of the Civil Society Dialogue between European Union and Turkey. Capofila: Koç University, Istanbul  
*Ruolo:* ricercatrice e collaboratrice al coordinamento del gruppo di ricerca luav  
*Principali attività svolte:* Stesura del rapporto-paese (immigrazione in Italia); coordinamento e supervisione dei due ricercatori che hanno analizzato i casi studio italiani (Bologna e Treviso); Confezione, programmazione, coordinamento e contributo alla realizzazione del Corso Sperimentale di Formazione (Pilot Training Course) svoltosi a Istanbul.
- da gennaio 2006  
a dicembre 2008** **MIUrb/AL - Osservatorio sulle Migrazioni Internazionali nelle aree Urbane dell'America Latina**, finanziato dal MIUR nell'ambito del programma di internazionalizzazione dell'università. Capofila: Università luav di Venezia  
*Ruolo:* ricercatrice e collaboratrice al coordinamento  
*Principali attività svolte:* selezione e analisi di buone pratiche italiane; Organizzazione, contributo (con presentazione) e reporting delle conferenze internazionali realizzate a Tijuana, Santiago de Chile, Sao Paulo, Vancouver, Venezia; Coordinamento degli altri ricercatori coinvolti nel progetto; Organizzazione, revisione, editing dei materiali di ricerca; stesura rapporto finale.



## Attività didattica e di formazione

a/a 2018/2019 (primo semestre)	Assegnata docenza corso di <i>"Globalization, Ethics, Welfare and Human Rights"</i> , Globalization Program, Venice International University (40 ore/6cfu. In Inglese)
a/a 2017/2018 (secondo semestre)	Docente Modulo <i>"Europrogettazione per la rigenerazione Urbana"</i> del Master U-RISE in Rigenerazione Urbana e Innovazione Sociale dell'Università Iuav di Venezia (SSD Icar/21, 4cfu)
a/a 2018/2017 (secondo semestre)	Docente Modulo <i>"Europrogettazione per la rigenerazione Urbana"</i> del Master U-RISE in Rigenerazione Urbana e Innovazione Sociale dell'Università Iuav di Venezia (SSD Icar/21, 4cfu)
a/a 2016/2017 (secondo semestre)	Docente ciclo di seminari <i>"Città e Diversità. L'immigrazione come questione urbana"</i> , Corso di Laurea in Urbanistica e Pianificazione del Territorio, Università Iuav di Venezia (SSD Icar/21, 20 ore/2cfu tip. D)
a/a 2015/2016 (secondo semestre)	Docente e responsabile del Modulo <i>"Europrogettazione per la Governance Urbana e strumenti di fund raising per la rigenerazione"</i> del Master U-RISE in Rigenerazione Urbana e Innovazione Sociale dell'Università Iuav di Venezia (SSD Icar/21, 4cfu)
a/a 2015/2016 (secondo semestre)	Docente <i>"laboratorio di Progettazione e pianificazione urbana"</i> , corso di laurea Triennale in Urbanistica e pianificazione del territorio, DPPAC, Università Iuav di Venezia (SSD Icar/21, 60 ore/6 cfu tip. B)
a/a 2015/2016 (secondo semestre)	Docente corso di <i>"Europrogettazione per la Governance Urbana"</i> , Laurea Magistrale in Pianificazione e Politiche per la Città, il Territorio e l'ambiente, DPPAC Università Iuav di Venezia (SSD Icar/21, 40 ore/4cfu tip.D)
a/a 2014/2015 (primo semestre)	Docente corso di <i>"Costruzione e Gestione e gestione di politiche urbane"</i> , Laurea Triennale in pianificazione urbanistica e territoriale, DPPAC Università Iuav di Venezia (SSD Icar/21, 60 ore/6cfu tip.C)
a/a 2014/2015 (secondo semestre)	Docente corso di <i>"Europrogettazione per la Governance Urbana"</i> , Laurea Magistrale in Pianificazione e Politiche per la Città, il Territorio e l'ambiente, DPPAC Università Iuav di Venezia (SSD Icar/21, 60 ore/6cfu tip.D)
a/a 2013/2014 (secondo semestre)	Docente corso di <i>"Globalization, Ethics, Welfare and Human Rights"</i> , Globalization Program, Venice International University (40 ore/6cfu. In Inglese)
a/a 2013/2014 (secondo semestre)	Docente corso di <i>"Europrogettazione per la Governance Urbana"</i> , Laurea Magistrale in Pianificazione e Politiche per la Città, il Territorio e l'ambiente, DPPAC Università Iuav di Venezia (SSD Icar/21, 60 ore/6cfu tip.D)
8-9/11/2013	Docente modulo <i>"piccoli comuni e immigrazione"</i> al Workshop di formazione professionale <i>"Il governo dell'immigrazione nei piccoli comuni: nuovi servizi per una società che cambia"</i> , presso la Fondazione per l'Università e l'Alta Cultura in Provincia di Belluno, Feltre
22-24/11/2012	Docente modulo <i>"Immigrazione e spazio pubblico"</i> al Workshop di formazione professionale <i>"Il governo dell'immigrazione nei piccoli comuni"</i> , presso la Fondazione per l'Università e l'Alta Cultura in Provincia di Belluno, Feltre
a/a 2012/2013 (secondo semestre)	Docente <i>"Immigrazione e Spazio collettivo"</i> , offerta seminariale integrativa facoltà di Pianificazione del Territorio, Università Iuav di Venezia, (SSD Icar/21, 10 ore/1cfu tip.D)
a/a 2011/2012 (secondo semestre)	<i>"Immigrazione e Spazio pubblico"</i> , offerta seminariale integrativa facoltà di Pianificazione del Territorio, Università Iuav di Venezia, (SSD Icar/21, 10 ore/1cfu tip. D)

## Pubblicazioni

### LIBRI

- 2018 G. Marconi, "CITTÀ LUNGO LE ROTTE DEI MIGRANTI. Il discorso sul transito e il non governo dell'immigrazione a Istanbul e Tijuana", Milano: FrancoAngeli (isbn 9788891741646)
- 2014 G. Marconi, Cancellieri A., Tonin, S., "Migrazioni, Politiche e Territorio in Veneto", Venezia: Università Iuav di Venezia, (isbn 9788899243012)
- 2010 G. Marconi, M. Iglesias, *MIMOC Managing International Migration in our cities. TOOLKIT for the organization of a Good Practice Exchange Module*, Venezia: Università Iuav di Venezia (isbn: 9788887697483)

### CURATELE

- 2018 G. Marconi, E. Ostanel, "The Intercultural City: Migration, Minorities and the Management of Diversity", London: IB-Tauris (isbn 9781784532574)
- 2015 A. Cancellieri, G. Marconi, M. Marzadro, E. Ostanel, "Pianificazione e città multiculturali", numero monografico di Archivio di studi urbani e regionali, N. 114, Milano: FrancoAngeli

### CAPITOLI DI LIBRI

- In stampa G. Marconi, *Local impacts of the Global North's blackmail concerning transit migration: the cases of Tijuana and Istanbul*, in Caponio T., Scholten P., Zapata Barrero R. (a cura di) "The Routledge Handbook to the Governance of Migration and Diversity in Cities", Routledge (isbn: 9780815363705)
- 2018 G. Marconi, *Immigrazione in Italia: risposte frammentate ad un fenomeno strutturale*, in AAVV (2018), "Terzo Rapporto Sulle Città. Mind the gap. Il distacco tra politiche e città", Urban@It - Centro Nazionale Studi Politiche Urbane. Bologna: Il Mulino, pp. 180-185 (isbn 978-8815275448)
- 2018 G. Marconi, *The intercultural city: exploring an elusive idea*, in G. Marconi, E. Ostanel (a cura di), "The Intercultural City: Migration, Minorities and the Management of Diversity", London: IB-Tauris, pp. 1-21 (isbn 9781784532574)
- 2016 G. Marconi, *Piccoli comuni, multiculturalità e governo delle differenze*, in AAVV (2016) "Rapporto sulle città. Metropoli attraverso la crisi", Urban@It - Centro Nazionale Studi Politiche Urbane. Bologna: Il Mulino, pp. 61-76 (isbn 9788815260772)
- 2016 De Leo, D. e Marconi, G., "Misericordia e Ricchezza", in Munari S. e Velo L. (a cura di) "Italia 1945-2045. Urbanistica prima e dopo Radici, condizioni, prospettive", Roma: Donzelli (isbn 9788868434878)
- 2015 G. Marconi, *Sharing spaces in multicultural cities*, in Bonini Lessing E. (a cura di), "Urban safety and security", Milano: FrancoAngeli, pp. 99-105 (isbn 9788891727008)
- 2015 G. Marconi, Cancellieri A., Ostanel E., *L'immigrazione sottotraccia nei piccoli comuni del Veneto*, in Balbo M. (a cura di), "Migrazioni e piccoli comuni", Milano: FrancoAngeli, pp. 112-136 (isbn 9788891726728)
- 2014 G. Marconi, *Governo Urbano e Immigrazione*, in Fregolent L., Savino M. (a cura di) "Città e Politiche in tempo di crisi", Milano: Franco Angeli, pp. 273-283 (isbn: 9788820450762)
- 2013 G. Marconi, *Urban Impacts of the Discourse on 'Transit Migration': A comparison between Tijuana in Mexico and Istanbul in Turkey*, in Bandleramonte V., Cavalleri C., Guida I., Rashidzadeh K. (a cura di), "The next urban question", Roma: Officina Edizioni, pp. 160-175 (isbn 9788860491220)
- 2013 G. Marconi, *Border land Italy*. In M. Balbo, A. Içduygu, J. P. Serrano (a cura di), "Countries of migrants, cities of migrants: Italy, Spain, Turkey", Istanbul: Isis Press, pp. 29-55. (isbn 9789754284744)
- 2012 G. Marconi, *Mexico and Turkey as Transit Countries*. In Içduygu A., Sert D. (a cura di), "Borders under stress. The cases of Turkey-EU and Mexico-USA Borders", Istanbul: Isis Press, pp. 143-165. (isbn 9789754284690)

- 2012 G. Marconi, *Italia Göç Veren Bir Ülkeden Göç Alan Ülkeye* (Italia, da paese d'emigrazione a paese d'immigrazione) in İçduygu A. (a cura di), "Kentler ve Göç: Türkiye, İtalya, İspanya Örnekleri" (Città e migrazioni: i casi di Turchia, Italia, Spagna), Istanbul: Bilgi University Press, pp.115:166 (isbn 9786053992417)
- 2011 G. Marconi, *Ciudades de tránsito, guardianes del primer mundo - entre desafíos, contradicciones y compromisos*, in Malamud A., Carrillo Flórez F. (a cura di), "Migrações, Coesão Social e Governança. Perspectivas Euro-Latino-Americanas", Lisboa: ICS Imprensa de Ciências Sociais, pp. 71:98 (isbn 9789726712701)
- 2011 G. Marconi, *The Zonkey and the Devil Eye. Invisibilization, camouflage and control of migrants in Tijuana and Istanbul, cities of two so called 'transit countries'*, in Bandieramonte V., Rashidzadeh K., Viganò P. (a cura di) "The Next Urban Question: themes, approaches, tools", Venezia: Università Iuav di Venezia, pp. 325-333 (isbn 9788867697674)
- 2010 G. Marconi, *Migrazioni internazionali: una questione urbana*, in Guerzoni M. (a cura di), "Le città degli altri. Spazio pubblico e vita urbana nelle città dei migranti", collana leggere e scrivere la città dell'Urban Center Bologna, Ferrara: Edisal, pp. 70:73. (isbn 9788895062983)
- 2010 G. Marconi, *The Wall and Bridges: Migrants Stranded in Tijuana and Istanbul*, in Collin B., Kadioglu B. (a cura di), "How to enhance inclusiveness for international migrants in our cities: various stakeholders views", UNESCO/UN-HABITAT, p. 64-68

#### ARTICOLI IN RIVISTE

- 2018 Marzorati R., Marconi G., "Gobernar la migración y la diversidad urbana en la Ciudad de México. Una reflexión crítica a partir de la ley de interculturalidad", REMHU- Revista Interdisciplinar da Mobilidade Humana, Vol. 26, N. 52, p. 149-166 (issn 1980-8585 stampata, issn 2237-9843 online)
- 2015 G. Marconi, "Il governo dell'immigrazione nei piccoli comuni", Crios, Critica degli Ordinamenti Spaziali, Vol.10, pp. 32-42 (isbn 9788843075881)
- 2015 G. Marconi, Marzadro, M., "L'abitare urbano al plurale: immigrazione e questione casa", in Archivio di Studi Urbani e Regionali, Vol.114, pp. 5-25
- 2012 G. Marconi, "Città, pluralità e spazi negati: il caso della moschea itinerante di Treviso", in URBANISTICA INFORMAZIONI, N. 244, pp. 13-14 (issn: 2239-4222)
- 2010 G. Marconi, *Not just passing through: International Migrants in Cities Of 'Transit Countries'*, SSIIM Paper Series No.6, Venezia: SSIIM Unesco Chair/Università Iuav di Venezia, pp. 5-32 (isbn: 9788867697551)
- 2010 G. Marconi, "The wall and bridges", in SHS-VIEWS N. 28/29, Unesco Social and Human Sciences Sector magazine, pp. 31 (issn: 1819-9712)
- 2009 G. Marconi, "Migrants stranded at the border of their dream. Learning from transit cities in Mexico and Turkey", in TRIALOG: Journal for planning and building in the third world, Vol. 101, pp. 8-12. (issn: 0724-6234)
- 2008 G. Marconi, "Città di transito alle porte dell'Europa", AREL Vol. I/2008, pp. 20-27. (issn: 2039-0181)
- 2008 M. Balbo, G. Marconi, "Gestion Urbaine", COURRIER DE LA PLANÈTE, N. 81-82, pp.114-117 (issn: 1161-8043)
- 2008 G. Marconi, "L'immigrazione internazionale nelle Città dei Paesi in via di Sviluppo", ARCHIVIO DI STUDI URBANI E REGIONALI, N.87, pp. 67-83 (issn: 0004-0177)
- 2008 M. Balbo, G. Marconi, *International Migration, Diversity and Urban Governance in Cities of the South*, HABITAT INTERNATIONAL, Vol. 30, Issue 3, pp. 706-715. (issn: 0197-3975)
- 2005 M. Balbo, G. Marconi, *Governing International Migration in the city of the South*, Global Migration perspectives, No. 38, Geneva: Global Commission on International Migration, pp.1-18 ([www.unhcr.org/refworld/docid/435f82f04.html](http://www.unhcr.org/refworld/docid/435f82f04.html))

#### ATTI DI CONFERENZE E ALTRE PUBBLICAZIONI

- 2017 Marconi G., Schiaroli C., *Aree stazione e migranti, tra politiche di sicurezza e opportunità di rigenerazione urbana. Il caso del 'quadrilatero di Viale Milano' di Vicenza*, in AA. VV. (2017), Atti della XX Conferenza Nazionale SIU. Urbanistica e azione pubblica. La responsabilità della proposta, Roma 12-14 giugno 2017, Planum Publisher: Roma-Milano. P. 1000-1005 (isbn 9788899237127)

- 2016 Marconi G., Marzorati R., *La Ley de Interculturalidad de la Ciudad de México y sus conexiones con el Programa Intercultural Cities del Consejo de Europa*, in AAVV (2016), *Acta académica: XXX Congreso de la Asociación Latinoamericana de Sociología "Pueblos en Movimiento: un nuevo dialogo en las ciencias sociales"*, Asociación Latinoamericana de Sociología: San José de Costa Rica (isbn 978-9968-9502-4-4)
- 2010 G. Marconi, "Migrants' right to housing in Istanbul: the lack of problematization" in *THE RIGHT TO ADEQUATE HOUSING OF MIGRANTS FACTSHEETS*, N.5, SSIIM Unesco Chair, Venezia: Università Iuav di Venezia ([goo.gl/smKXay](http://goo.gl/smKXay))
- 2009 G. Marconi, "The Migration Phenomenon in Italy. National Dimension and Introduction to the North-Eastern Region". Report for MIUM-TIE "Managing International Urban Migration – Turkey, Italia, Espana" Project
- 2008 G. Marconi, "Transit cities in transit countries: steering the consequences of US and EU closed doors policies", paper presented at the International Workshop Narratives of Migration Management and Cooperation with Countries of Origin and Transit, Sussex Centre for Migration Research, Brighton, UK
- 2007 G. Marconi, "Migraciones Internacionales: ciudades en primera línea. Resultados y análisis del primer año de actividades de MIURB/AL" in *MIURB/AL OBSERVATORY BULLETIN*, N. 2, pp. 3-9 ([goo.gl/g2LGvb](http://goo.gl/g2LGvb))
- 2007 G. Marconi, "Monitoreo de prensa en las tres ciudades – Tijuana, Sao Paulo y Santiago de Chile" in *MIURB/AL OBSERVATORY BULLETIN*, N. 1, pp.4-10. ([goo.gl/WQRnUJ](http://goo.gl/WQRnUJ))
- 2007 G. Marconi, "L'Orchestra di Piazza Vittorio. Storia di una integrazione possibile", in *MIURB/AL - SELECCIÓN DE BUENAS PRÁCTICAS EN ITALIA* N.4. ([goo.gl/1aP6Pc](http://goo.gl/1aP6Pc))
- 2007 G. Marconi, "la radio como medio de comunicación y información multi-étnica", in *MIURB/AL - SELECCIÓN DE BUENAS PRÁCTICAS EN ITALIA* No.3. ([goo.gl/gbQgHT](http://goo.gl/gbQgHT))
- 2007 G. Marconi, "Formas de representación de los ciudadanos extranjeros en las municipalidades italianas - Experimentaciones y prácticas". *MIURB/AL - SELECCIÓN DE BUENAS PRÁCTICAS EN ITALIA* No.2 ([goo.gl/8KB9WT](http://goo.gl/8KB9WT))
- 2007 G. Marconi, "Transit cities at Europe's doors, catalysts for unwanted migrants" in atti della XXI AESOP Conference "Planning for the Risk Society. Dealing with Uncertainty, Challenging the Future", Napoli 11-14 Luglio 2007 (abstract pubblicato da Giannini Editore, Napoli con isbn: 9788874313693)

## Conferenze e Seminari

### PROMOZIONE E COORDINAMENTO

- 30/06/2017 **Session 82: The (multi-level) governance of migration in European medium and small sized towns**, 14th IMISCOE Annual Conference on "Migration, Diversity and Cities", Erasmus University of Rotterdam, The Netherlands.  
**Ruolo e Compiti svolti:** proponente, organizzatrice e chair del panel (selezionato su call for session)
- 07-09/06/2016 **Città e Immigrazione** – Scuola di dottorato, Università Iuav di Venezia ([www.unescochair-iuav.it/blog/convegno-citta-e-immigrazione](http://www.unescochair-iuav.it/blog/convegno-citta-e-immigrazione))  
**Ruolo e compiti svolti:** curatrice (con E. Ostanel e A. Cancellieri) del convegno. Presentazione delle attività di ricerca della Cattedra Unesco SSIIM; Presentazione del Libro "The Intercultural City: Migration, Minorities and the Management of Diversity", Coordinamento e conduzione (con E. Ostanel e A. Cancellieri) delle sessioni.
- 23-24/05/2015 **City Portraits: Johannesburg** – Scuola di Dottorato, Università Iuav di Venezia ([www.unescochair-iuav.it/blog/joburgcp](http://www.unescochair-iuav.it/blog/joburgcp))  
**Ruolo e compiti svolti:** Collaborazione all'ideazione e all'organizzazione del convegno. Coordinatrice e relatrice della prima giornata "SharingSpace: The Intercultural City and Collective Space in Johannesburg".
- 11-12/05/2015 **Atelier 4: Miseria e ricchezza: nuove popolazioni, dinamiche insediative, processi di esclusione e inclusione**, XVIII Conferenza Nazionale Società Italiana degli Urbanisti "ITALIA '45-'45" ([www.italia45-45.it/atelier/atelier-4](http://www.italia45-45.it/atelier/atelier-4)), Università Iuav di Venezia  
**Ruolo e compiti svolti:** attiva partecipazione ai tavoli di lavoro Iuav per la programmazione della



conferenza SIU; elaborazione della proposta di Atelier; Selezione e revisione (con D. De Leo) degli abstract e paper ricevuti; Coordinamento e conduzione (con D. De Leo) dell'Atelier.

2-3/12/2013 **SharingSpace Lectures: Research on intercultural cities and collective space**, Dottorato in Pianificazione Territoriale e Politiche Pubbliche del Territorio, Scuola di Dottorato, Università Iuav di Venezia

**Ruolo e compiti svolti:** promotrice | Ideazione, proposta e organizzazione delle due giornate di lezioni dottorali; introduzione agli interventi dei relatori invitati: Jorge Malheiros dell'Università di Lisbona; Matthew Wilhelm-Solomon della Wits University (Johannesburg) e Santiago Canavaro dell'Universidad de San Martín di Buenos Aires.

7/11/2013 **SharingSpace: racconti e suggestioni sull'immigrazione in tre metropoli globali: Johannesburg, Mexico city, Buenos Aires**, Fondazione per L'Università e l'Alta Cultura in Provincia di Belluno, Feltre (BL)

**Ruolo e compiti svolti:** promotrice | concezione, proposta e organizzazione dell'evento; introduzione e discussioni agli interventi

16-18-2013 **Governing the segregation of migrants in the city: experiences and responses** - Cà Tron, Università Iuav di Venezia ([www.unescochair-iuav.it/blog/migrants-segregation](http://www.unescochair-iuav.it/blog/migrants-segregation))

**Ruolo e compiti svolti:** promotrice | concezione, proposta e organizzazione dell'evento; introduzione agli interventi.

28-30/11/2012 **The Intercultural City: Exploring an Elusive Idea** - Cà Tron, Università Iuav di Venezia.

**Ruolo e compiti svolti:** Coordinatrice | Contributo alla stesura del Position Paper "Contemporary Urban Space and the Intercultural City"; Preparazione e diffusione della call for papers; coordinamento della valutazione da parte della commissione scientifica internazionale; Contatti con i keynote speakers (Gill Valentine, University of Sheffield, UK; Ruth Fincher, University of Melbourne, Australia; Ferruccio Pastore, FIERI, Torino); organizzazione logistica dell'evento.

21-22/05/2012 **Seminar on Intercultural Urban Planning and Place-making**, Promosso dal Consiglio d'Europa e dalla Comunità Europea nell'ambito del programma "Intercultural Cities" - Cà Badoer, Università Iuav di Venezia.

**Ruolo e Compiti svolti:** Facilitatrice | Coordinamento con uffici del CoE; organizzazione logistica dell'evento; discussioni

26-27/03/2012 **DiverCity: towards the intercultural city. First SSIIM Unesco Chair workshop for young researchers** - Cà Tron, Università Iuav di Venezia.

**Ruolo e Compiti svolti:** Coordinatrice | Preparazione e diffusione della call for presentations; coordinamento della valutazione da parte della commissione scientifica internazionale; Contatti con i partecipanti; organizzazione logistica dell'evento; Programmazione e coordinamento delle sessioni di lavoro; apertura dei lavori con la presentazione "international migration and diverCity"; follow-up per il consolidamento del network di jr. researchers istituito durante la conferenza.

9/07/2011 **Session 9: Invisible migrants in the cities of the South**, Annual RC21 Conference 2011 "The struggle to belong. Dealing with diversity in 21st century urban settings" - Amsterdam Institute for Social Science Research and Urban Studies, University of Amsterdam, The Netherlands.

**Ruolo e Compiti svolti:** Promotrice | Ideazione e redazione della proposta scientifica presentata in risposta alla call for session dell'RC21 (selezionata); Preparazione e diffusione della call for abstract; selezione dei paper; reclutamento dei due discussant richiesti, nelle persone di Marcello Balbo (SSIIM Chairholder) e Raquel Rolnik (UN Special Rapporteur on Adequate Housing); chair e moderatrice della sessione.

#### **PARTECIPAZIONE COME RELATRICE (selezione)**

25-29/11/2017 **Reconstructing bridges within European cities: civic participation against socio-spatial stigmatisation and boundaries**, third international conference organized in the framework of the Project "URGENT – Urban Regeneration: European Network of Towns", HD HeccegStjepanKosaca, Mostar, Bosnia and Herzegovina.

**Titolo della presentazione (su invito):** "Reconstructing bridges within European cities: civic participation against socio-spatial stigmatisation and boundaries" + affidate conclusioni del convegno.

17/11/2017 **Arrival Cities. Urban Spaces of Mobility in Europe, Past and Present**, European University Institute, Dept. of History and Civilization, Firenze

**Titolo della presentazione (su invito):** Action-Research on Local Responses to International Migration: The Experience of the SSIIM UNESCO Chair

- 29/06/2017 **Workshop "Cities of Migration"**, 14th IMISCOE Annual Conference on "Migration, Diversity and Cities", Erasmus University of Rotterdam, 28-30 June 2017.  
Titolo della presentazione (su invito): "Isn't it Just transit? Immigration in Istanbul and Tijuana"
- 10-11/04/2017 **Ciclo di Seminari "Le Città In-visibili: esclusione, partecipazione e politiche"**, Laboratorio di Studi Urbani dell'Università degli Studi di Ferrara.  
Titolo della presentazione (su invito, relatrice unica): "Migranti in Transito e contesti urbani. Esperienze Transnazionali e Italiane"
- 20/03/2017 **Presentazione del Rapporto annuale 2016-2017 di Amnesty International Italia "La situazione dei diritti umani nel mondo. Migranti, rifugiati e richiedenti asilo"**, Università Cà Foscari (Venezia)  
Titolo della presentazione (su invito): "Giù a Nord: città lungo le rotte dei migranti".
- 9/02/2017 **Workshop "Territori fragili e paesaggi in dismissione. Rigenerazione urbana degli hinterland del Mediterraneo"**, Colloqui Interdisciplinari, Sapienza, Università di Roma, Dipartimento di Scienze Sociali ed Economiche  
Titolo della presentazione (su invito): "L'inserimento dei migranti nelle periferie delle città sul Mediterraneo: da Istanbul a Venezia, casi a confronto"
- 28-30/11/2016 **Restarting (from) European Cities: Immigration and Intercultural dialogue, from the global to the local**, Council of Europe, Strasbourg.  
Titolo della presentazione (su invito) "Social and spatial inclusion of international migrants: a challenge for the cities"
- 24/09/2016 **CMRS Seminars**, Center for Migration and Refugee Studies, The American University in Cairo, Cairo (Egitto).  
Titolo della presentazione (su invito, relatrice unica): "The Geopolitics of Transit Migration and its Impacts at the Local Level"
- 24-28/09/2016 **Migration and Refuge Crises: Challenges to Arab and European Nation-States**, Center for Political Researches & Studies and Intercultural Dialogue, Faculty of Economics and Political Science, Cairo University (Egitto).  
Titolo della presentazione e del paper: "Local Impacts of Global North's Blackmailing on Transit Migration"
- 01/12/2015 **Sessione GT27 "Interculturalidad en América Latina y el Caribe", XXX Congreso Asociación Latinoamericana de Sociología (ALAS) "Pueblos en movimiento: un nuevo diálogo en las ciencias sociales"**, Universidad De Costa Rica  
Titolo della presentazione e del paper: "La Ley de Interculturalidad de la Ciudad de México y sus conexiones con el Programa Intercultural Cities del Consejo de Europa"
- 02/09/2015 **Beyond gateways cities: Immigrants' local incorporation pathways in small and medium sized cities. RGS IBG Annual International Conference 2015 "Geographies of the Anthropocene"**, University of Exeter (GB)  
Titolo della presentazione e del paper: "Governing migration: small-size cities between limits of scale and social innovation"
- 18/03/2015 **Instituto de Investigaciones Gino Germani, Facultad de Ciencias Sociales, Universidad de Buenos Aires**  
Titolo della presentazione (su invito, relatrice unica): "Ciudad y diversidad: ¿es útil hablar de interculturalismo?"
- 30/09/2014 **Panel 3. La diversidad sociocultural, el trato igualitario y la no discriminación, Foro Sobre Movilidad Humana y Trato Igualitario en la Ciudad de México**, Municipalidad de Città del Messico  
Titolo della presentazione (su invito): "La Interculturalidad como oportunidad"
- 29/10/2012 **Turkish Migration Studies Group Workshop**, COMPAS Centre on Migration, Policy and Society, Kellogg College, Oxford (UK)  
Titolo della presentazione (su invito): "The transit trap: invisible immigrants in Istanbul/Turkey and Tijuana/Mexico"

- 28-30/08/2012 **Rethinking urban inclusion: spaces, mobilisations, interventions**, Faculdade de Economia da Universidade de Coimbra, Coimbra (Portogallo)  
 Titolo della presentazione e del paper: "Unconventional modes of social and spatial incorporation of international migrants in Istanbul and Tijuana"
- 6-7/08/2011 **Migration and Settlement in Europe: Views from the East and South**, The IMISCOE-MiReKoc PhD Conference, Koç University, Istanbul (Turchia)  
 Titolo della presentazione (su invito): "Not Just Passing Through: International Migrants in Cities of 'Transit Countries'"
- 16-17/11/2010 **How could we enhance inclusiveness for international migrants in our cities: Urban policies and creative practices?**, UNESCO/UNHABITAT side event to the 3rd World Summit of Local and Regional Leaders (UCLG), Città del Messico (Messico) -  
 Presentato (su invito) il Manuale "MIMOC-GIINC Toolkit - Managing International Migration in our cities."
- 16/11/2009 **MIUM-TIE Closing conference**, Koç University Research Center for Anatolian Civilizations, Istanbul (Turchia)  
 Titolo della presentazione (su invito): "Migrants policies in Italy north-east: the cases of Treviso and Bologna".
- 17/08/2009 **Immigration management in the city of Seville: the role of local agents**, third MIUM-TIE Awareness Raising Workshop, Centro de Estudios Andaluces, Siviglia (Spagna)  
 Titolo della presentazione (su invito): Inmigración en Italia: entre retórica racista y acciones locales
- 20/04/2009 **Second MIUM-TIE Awareness Raising Workshop**, Galatasaray University, Istanbul (Turchia)  
 Titolo della presentazione (su invito): What Right to be there? The Italian Paths(s) towards Migrants' Integration
- 9-10/12/2008 **Migration, social cohesion and governability**, VI REDGOB (Euro-Latin American network of governability for development) annual meeting, Lisbona (Portogallo)  
 Titolo della presentazione e del paper: "Ciudades de tránsito, guardianes del primer mundo: entre desafíos, contradicciones y compromisos"
- 18-19/09/2008 **Narratives of Migration Management and Cooperation with Countries of Origin and Transit**, Sussex Centre for Migration Research, University of Sussex, Brighton (UK)  
 Titolo della presentazione e del paper: "Transit Cities in Transit Countries: steering the consequences of US and EU closed doors policies"
- 13-15/08/2008 **Migration, Urban Inclusion and the Empowerment of all city residents - Insights into the Health and Housing Agenda**, International Workshop, organizzato dal The Hague Process on Refugees and Migration in collaborazione con la Municipalità di Johannesburg e UN-Habitat, Johannesburg (SudAfrica)  
 Titolo intervento (su invito): "Global perspectives on the urban inclusion of migrants and attendant policy issues."
- 7-10/10/2007 **Práticas e políticas para imigrantes internacionais: leituras e propostas**, terzo Seminario Internazionale dell'Osservatorio MIUrb/AL, Instituto Pólis, São Paulo (Brasile)  
 Titolo della presentazione (su invito): "boas Práticas para a integração dos migrantes internacionais: A Orquestra de Praça Vittorio"
- 19/03/2007 **International Migrants and the City**, secondo Seminario Internazionale dell'osservatorio MIUrb/AL, Departamento de Sociología, Universidad de Chile, Santiago (Chile)  
 Titolo della presentazione (su invito): "Formas de representación de los residentes extranjeros, el caso italiano"

## Collaborazioni Scientifiche

### CON RIVISTE (collaborazioni permanenti)

- Da agosto 2017 Peer Reviewer per Comparative Migration Studies (CMS), Springer
- Da agosto 2016 Membro dell'International Editorial Advisory Board della rivista UNIVERSITEPARK Bülten (<http://unibulletin.com/index/sayfa/20/editorial-team>)
- da gennaio 2018 Membro del comitato editoriale di *Tracce Urbane. Rivista Italiana transdisciplinare di Studi Urbani*
- da giugno 2015 Editor della SSIM Paper Series, Università Iuav di Venezia
- da gennaio 2012 Membro del comitato editoriale del Czech Journal of Social Sciences, Business and Economics ([www.cjssbe.cz/editorial-board](http://www.cjssbe.cz/editorial-board))
- da settembre 2009 membro del Comitato Scientifico della SSIM Paper Series, Università Iuav di Venezia
- da aprile 2008 Peer Reviewer per Archivio di Studi Urbani e Regionali, FrancoAngeli

### CON RIVISTE (collaborazioni saltuarie)

- Marzo 2017 Peer Review per TRACE (Travaux et Recherches dans les Amériques du Centre), rivista del Centre d'Etudes Mexicaines et Centraméricaines, Messico
- marzo 2016 Peer Review per Colombia Internacional, rivista del dipartimento di Scienze Politiche dell'Universidad de los Andes (Colombia)
- dicembre 2015 Peer Review per Sociologia urbana e rurale, FrancoAngeli
- gennaio 2014 Peer Review per Insight Turkey ([www.insightturkey.com](http://www.insightturkey.com))

### ALTRE COLLABORAZIONI SCIENTIFICHE

- da a.s. 2015/16 membro del collegio docenti del Master U-Rise in Rigenerazione Urbana e Innovazione Sociale dell'Università Iuav di Venezia
- da a.s. 2013/14 membro del collegio dei docenti del corso post-lauream Azione locale partecipata e sviluppo urbano sostenibile (ALPUS) dell'Università Iuav di Venezia
- da settembre 2014 membro del gruppo di lavoro "le agende urbane nazionali ed Europea a confronto" del Centro Nazionale di Studi per le Politiche Urbane (Urban@it)
- da gennaio 2014 membro della Rete "Migrantologos, los que estudian la migración" ([www.migrantologos.mx](http://www.migrantologos.mx))
- da gennaio 2013 membro del Comitato Scientifico del Laboratorio di Studi Urbani (<http://lsu.unife.it/index.php/organi-direttivi>)
- da febbraio 2011 membro del TurkMIS (Turkish migration studies Group), COMPAS (Center on Migration, Policy and Society), University of Oxford (UK) - [www.compas.ox.ac.uk/research/dynamics/turkish-migration-studies-group](http://www.compas.ox.ac.uk/research/dynamics/turkish-migration-studies-group)
- Da settembre 2008 Coordinatrice e ricercatrice della Cattedra Unesco SSIM sull'Inclusione Sociale e Spaziale dei Migranti Internazionali - Politiche e Pratiche Urbane, Università Iuav di Venezia ([www.unescochair-iuav.it](http://www.unescochair-iuav.it))
- da novembre 2008 membro dell'advisory board on migration issues per la 'Asociation quartiers du monde', Rabat, Marocco ([www.quartiersdumonde.org](http://www.quartiersdumonde.org))
- da gennaio 2004 membro di N-AERUS: Network Association of European Researchers on Urbanization in the South (<http://naerus.net>)



## Attività di Fundraising (Progetti di ricerca per i quali ho promosso/contribuito alla stesura e che sono poi stati finanziati)

- 2016 **Titolo:** "CapaCityMetro: rete di (form)azione per l'inclusione attiva dei migranti nella Città Metropolitana di Venezia" (Fondo Asilo Migrazione e Integrazione 2014-2020, linea "Qualificazione dei servizi pubblici a supporto dei cittadini di Paesi terzi")  
**Capofila:** Università Iuav di Venezia  
**Durata:** 13 mesi (inizio 7/02/2017)  
**Costo progetto/Costo attività direttamente gestite:** 246.353,55/216.905,55  
**Ruolo:** concezione e scrittura dell'intero progetto; formazione partnership; coordinatrice
- 2016 **Titolo:** URGENT - Urban Re-Generation: European Network of Towns (Europe for Citizens Programme Strand 2 Measure 2.2 Networks of towns)  
**Capofila:** Association des agences de la démocratie locale;  
**Durata:** 24 mesi (inizio 01/10/2016);  
**Costo progetto/Costo attività direttamente gestite:** 150.000/35.800 Euro  
**Ruolo:** collaborazione alla scrittura del progetto; Coordinatrice unità di ricerca Iuav
- 2016 **Titolo:** Rigenerazione urbana e competitività del territorio tramite l'innovazione sociale, le industrie creative e l'imprenditorialità culturale (FSE 2014/2020 - ASSE ISTRUZIONE E FORMAZIONE DGR n. 2121 del 30/12/2015 "ASSEGNI DI RICERCA" Tipologia B: interateneo)  
**Capofila:** Università Iuav di Venezia;  
**Durata:** 12 mesi (inizio 01/09/2016);  
**Costo progetto/ Costo attività direttamente gestite:** 168.204/84.102 Euro  
**Ruolo:** scrittura del progetto e network-building; Co-coordinatrice (con C. Mazzoleni) del progetto, referente scientifico di 2/3 assegni di ricerca
- 2012 **Titolo:** sharing space Research on intercultural cities and collective space (FP7-PEOPLE-2012-IRSES)  
**Capofila:** Università Iuav di Venezia; **Durata:** 36 mesi (iniziato 01/12/2012);  
**Costo progetto/ Costo attività direttamente gestite:** 75.600/39.711 Euro  
**Ruoli:** collaborazione alla scrittura del progetto e network-building; Co-coordinatrice (con M. Balbo) del progetto; Marie-Curie Fellow
- 2012 **Titolo:** Piccoli comuni e coesione sociale: politiche e pratiche urbane per l'inclusione sociale e spaziale degli immigrati (Programmi di Ricerca Scientifica di rilevante interesse nazionale "PRIN" - MIUR)  
**Capofila:** Università Iuav di Venezia; **Durata:** 36 mesi (iniziato 01/02/2013)  
**Costo progetto/ Costo attività direttamente gestite:** 672.000/178.000 Euro  
**Ruolo:** Contributo alla concezione dell'idea di progetto e alla stesura; Collaborazione al coordinamento del progetto; ricercatrice TD
- 2008 **Titolo:** "MIUM-TIE Managing International Urban Migration in Turkey Italy and Spain".  
**Capofila:** Koç University, Istanbul, Turchia (EC Promotion of the Civil Society Dialogue between European Union and Turkey: Universities Grant Scheme)  
**Durata:** 18 mesi (iniziato il 1 giugno 2008)  
**Costo progetto/Costo attività direttamente gestite:** 304.345/ 89436,80 Euro  
**Ruolo:** Ideazione/elaborazione dell'intero progetto e creazione del partenariato; Collaborazione al coordinamento del progetto, Jr. researcher.
- 2005 **Titolo:** "MIUrb/AL: "Osservatorio sperimentale sulle migrazioni internazionali nelle aree urbane dell'America Latina". (Programma MIUR per l'incentivazione del processo di internazionalizzazione del Sistema Universitario -D.M. 5 agosto 2004 n. 262 - ART. 23)  
**Capofila:** Università Iuav di Venezia; **durata:** 36 mesi (novembre 2005 - ottobre 2008)  
**Costo progetto/Costo attività direttamente gestite:** 43.138/43.138 Euro  
**Ruolo:** Ideazione ed elaborazione del progetto; Collaborazione al coordinamento; Assegnista di ricerca

La sottoscritta è a conoscenza che, ai sensi dell'art. 28 della legge 15/98, le dichiarazioni mendaci, la falsità negli atti e l'uso di atti falsi sono puniti ai sensi del codice penale e delle leggi speciali. Inoltre, la sottoscritta autorizza al trattamento dei dati personali, secondo quanto previsto dalla Legge 675/98 del 31 dicembre 1998.

Venezia, 24 Aprile 2018

FIRMA

*Giuseppe Macan*

**Marco Mareggi**  
**Curriculum vitae scientifica professionale**

**Indice**

A. Formazione e titoli accademici	2
B. Competenze linguistiche	3
C. Attività didattica	3
D. Attività di ricerca	8
E. Partecipazione a comitati editoriali	11
F. Esperienze professionali e progettuali	12
G. Conferenze e seminari	13
H. Pubblicazioni scientifiche	17

## A. Formazione e titoli accademici

2014. Acquisisce l'abilitazione nazionale come professore associato (II fascia) per il settore concorsuale 08/F1 Pianificazione e progettazione urbanistica e territoriale (validità 3/2/2014-3/2/2020) [<https://abilitazione.cineca.it/ministero.php/public/esitoAbilitati/settore/08%252F-F1/fascia/2>]
2002. Svolge il biennio di ricerca di post-dottorato presso il Dipartimento di Architettura e Pianificazione, Politecnico di Milano, sul tema *Governance e coprogettazione. Concetti e pratiche in alcuni casi di studio* (11/2000-10/2002).
2001. Consegue il diploma di scuola di specializzazione in Pianificazione del Territorio e dell'Ambiente, Dipartimento di Architettura e Pianificazione, Politecnico di Milano, diretta da L. Mazza (durata 2 anni: a.a 1996/97 e 2000/01. Conseguito 31/01/2001).
2000. Consegue il titolo di dottore di ricerca in Pianificazione territoriale e ambientale al Politecnico di Milano XII ciclo, con una dissertazione sull'analisi di politiche temporali urbane, durata triennale, tutor S. Bonfiglioli e A. Balducci (durata 3 anni:1997-2000. Conseguito 18/01/2000).
1997. Partecipa alla prima "Scuola Internazionale Estiva. Zeiten und Qualität der Stadt. Eurexter", Steinkimmen (Brema, Germania), 14-18 luglio (conseguito 17/07/1997).
1995. Si laurea quinquennale presso la Facoltà di Architettura, Politecnico di Milano, con la votazione di 100/100 e lode con la tesi "Legittimità e legittimazione del progetto", rel. S. Bonfiglioli; co-rel. M. Dezzi Bardeschi (conseguito 28/04/1995).

### Incarichi e ruoli accademici

- Dal 2018. Delegato del Dipartimento di Architettura e Studi Urbani (Dastu), Politecnico di Milano nel comitato scientifico del network inter-universitario didattico-formativo e di ricerca *Laboratorio del Cammino (LdC)* (DIST/Politecnico di Torino, ABC e DASTU/Politecnico di Milano, Saad/Università degli Studi di Camerino, DICAAR/Università degli Studi di Cagliari, CIRCES/Università degli Studi di Palermo).
- Dal 2018. Membro della commissione di laurea della Laurea triennale in *Urbanistica: città ambiente paesaggio*, Scuola di Architettura, Urbanistica e Ingegneria delle costruzioni, Politecnico di Milano.
- Dal 2017. Membro della commissione di laurea della Laurea triennale in *Progettazione dell'architettura*, Scuola di Architettura, Urbanistica e Ingegneria delle costruzioni, Politecnico di Milano.
- 2015-2016. Membro della commissione di laurea della Laurea magistrale in *Urban Planning and Policy Design*, Scuola di Architettura, Urbanistica e Ingegneria delle costruzioni, Politecnico di Milano.
- 2011-2016. Membro della commissione di laurea della Laurea triennale in *Architettura ambientale*, Scuola di Architettura e Società, Politecnico di Milano, Campus Piacenza.
- 2010-2011. Membro della commissione di laurea della Laurea triennale in *Ingegneria per l'ambiente e il territorio*, Facoltà di Ingegneria Civile, Ambientale e Territoriale, Politecnico di Milano, Campus Cremona.

- 2004-2005. Membro della commissione di laurea della Laurea triennale in *Pianificazione territoriale urbanistica e ambientale*, Facoltà di Architettura, Politecnico di Milano.
2007. Disseminazione presso le Università di São Luis (Brasil) dei programmi dei corsi di laurea del Politecnico di Milano.
- 2002-2007. Membro del gruppo di ricerca *Urbanistica dei tempi e della mobilità*, Dipartimento di Architettura e Pianificazione, Politecnico di Milano.
- 2001, 2002, 2003. Coordinatore e responsabile operativo del corso di aggiornamento professionale *Ufficio tempi e Piano territoriale degli orari della città* (Time Office and Territoriale timetable plan of the city), Dipartimento di Architettura e Pianificazione, Politecnico di Milano.
- 2000-2001. Responsabile scientifico del Workshop di aggiornamento professionale *Ufficio tempi e orari della città*, Centro di eccellenza delle Pubbliche Amministrazioni, Università Cattolica del Sacro Cuore, Piacenza.
- 1997-1998. Membro junior dello Steering committee della Scuola Europea di dirigenti delle politiche pubbliche *Territorial excellence and time of the city*, Eurexter (Fondi strutturali UE), promosso dal Dipartimento di Scienze del Territorio, Politecnico di Milano (I), Università di Amburgo (D) e Università di Paris VIII (F).
- 1993-1998. Membro del gruppo di ricerca *LabSAT (Analisi e progettazione di sistemi ad architettura temporale)*, Dipartimento di Scienze del territorio, Politecnico di Milano.

## B. Competenze linguistiche

Lingua madre italiano

Inglese: listening (Proficient), reading (Independent user), speaking (Proficient), writing (Independent user)

Portoghese: listening (Independent user), reading (basic user), speaking (Independent user), writing (basic user)

## C. Attività didattica

Dal 2003, il candidato ha avuto e svolge incarichi didattici ufficiali al Politecnico di Milano nei seguenti corsi di laurea triennale e magistrale:

- Laurea magistrale in *Urban Planning and Policy Design*, Scuola di Architettura e Società;
- Laurea triennale in *Progettazione dell'architettura*, Scuola di Architettura, Urbanistica e Ingegneria delle costruzioni;
- Laurea triennale in *Urbanistica: città ambiente paesaggio*, Scuola di Architettura, Urbanistica e Ingegneria delle costruzioni;
- Laurea triennale in *Architettura ambientale*, Scuola di Architettura e Società;
- Laurea triennale in *Scienze dell'architettura*, Scuola di Architettura e Società;



- Laurea triennale in *Planificazione territoriale urbanistica e ambientale*, Facoltà di Architettura;
- Laurea triennale in *Ingegneria per l'ambiente e il territorio*, Facoltà di Ingegneria Civile, Ambientale e Territoriale;
- Laurea in *Ingegneria dei trasporti*, Corso di laurea in Ingegneria dei trasporti, Facoltà di Ingegneria industriale.

Ha tenuto corsi intensivi e post-laurea presso il CEUMA Universidade, São Luis, Brasile (2014) e presso UEMA, Universidade Estadual do Maranhão, São Luis, Brasile (2001).

Inoltre, ha tenuto lezioni e corsi di formazione intensivi in diverse università, corsi per dirigenti delle pubbliche amministrazioni (sia come insegnante sia come coordinatore didattico), per enti di formazione e per associazioni professionali.

Di seguito, in dettaglio le attività didattiche condotte.

- a.a. 2017-18, 2016-17, 2015-16. Professore a contratto di *Urbanistica* (8 CFU), Corso di laurea in Progettazione dell'architettura, Scuola di Architettura, Urbanistica e Ingegneria delle costruzioni, Politecnico di Milano, sede Piacenza.
- a.a. 2017-18, 2016-17. Professore a contratto di *Gestione urbana* (4 CFU), Corso di laurea in Urbanistica: città ambiente paesaggio, Scuola di Architettura, Urbanistica e Ingegneria delle costruzioni, Politecnico di Milano, sede Milano Leonardo.
- a.a. 2015-16, 2014-15, 2013-14, 2012-13, 2011-12. Professore a contratto di *Urban design* (Icar 21) (4 CFU), Corso di laurea magistrale in Urban Planning and Policy Design (Planificazione urbana e politiche territoriali), Scuola di Architettura e società, Politecnico di Milano, sede Milano Leonardo.
- a.a. 2014-15, 2013-14, 2012-13, 2011-12. Professore a contratto di *Analisi della città e del territorio* (Icar 20) (4 CFU), Corso di laurea in Scienze dell'architettura, Scuola di Architettura e Società, Politecnico di Milano, sede Milano Leonardo.
- a.a. 2014-15, 2009-10. Professore a contratto di *Progettazione urbanistica* (Icar 21) (8 CFU), Corso di laurea in Architettura ambientale, Facoltà di Architettura e società, Politecnico di Milano, sede Piacenza.
- a.a. 2013-14, 2012-13, 2011-12. Professore a contratto di *Analisi degli ambienti costruiti* (Icar 20) (4 CFU), Corso di laurea in Architettura ambientale, Scuola di Architettura e società, Politecnico di Milano, sede Piacenza.
- a.a. 2013-14. Ha tenuto il Corso *Aspectos de Planejamento urbano em Italia*, presso CEUMA Universidade, São Luis (Brasile), 25-27 aprile 2014.
- a.a. 2011-12. Promotore, organizzatore e docente incaricato del International Workshop *The design of open spaces between Piacenza and the Trebbia Valley*, Scuola di Architettura e società, Politecnico di Milano, sede Piacenza, 25 - 30 June 2012.
- a.a. 2010-11. Professore a contratto di *Progettazione urbanistica 1 con laboratorio* (Icar 20) (8 CFU), Corso di laurea in Ingegneria per l'ambiente e il territorio, Facoltà di Ingegneria Civile, Ambientale e Territoriale, Politecnico di Milano, sede Cremona.

- a.a. 2010-11. Professore a contratto di *Analisi cronografica dei sistemi urbani* (Icar 20) (4 CFU), Corso di laurea in Architettura ambientale, Facoltà di Architettura e società, Politecnico di Milano, sede Piacenza.
- a.a. 2009-10. Professore a contratto di *Urban use regulation* (4 CFU), Corso di laurea magistrale in Pianificazione urbana e politiche territoriali, Facoltà di Architettura e società, Politecnico di Milano, sede Milano Leonardo.
- a.a. 2008-09, 2006-07. Professore a contratto di *Riqualificazione tecnologica del Laboratorio di progettazione urbanistica per la qualità ambientale* (4 CFU), Corso di laurea in Architettura ambientale, Facoltà di Architettura e società, Politecnico di Milano, sede Piacenza.
- a.a. 2007-08, 2006-07. Professore a contratto di *Sistemi insediativi* (Icar 20) (6 CFU), Corso di laurea in Ingegneria dei trasporti, Facoltà di Ingegneria industriale, Politecnico di Milano, sede Piacenza.
- a.a. 2003-04. Professore a contratto di *Politiche temporali urbane in U.E.* (4 CFU), Corso di laurea in Pianificazione territoriale urbanistica e ambientale "Architettura dei luoghi della mobilità e urbanistica dei tempi", Facoltà di architettura, Polimi, sede Piacenza.
- a.a. 2000-01. Ha tenuto il Corso *Políticas dos tempos urbanos na Italia e na Europa*, presso il Curso de arquitetura e urbanismo, Centro de Ciências Tecnológicas, UEMA - Universidade Estadual do Maranhão, São Luis (Brasile), 23-27 aprile 2001.
- 2001, 2002, 2003. Per tre edizioni ha organizzato, coordinato e contribuito al Corso di aggiornamento *Ufficio tempi e Piano territoriale degli orari della città*, Dip. Di Architettura e pianificazione, Politecnico di Milano.
- 2000-2001. Responsabile scientifico del Laboratorio "Ufficio tempi e orari della città", Università Cattolica del Sacro Cuore, Centro di eccellenza delle amministrazioni pubbliche, sede di Piacenza
- 1997-98. Ha partecipato alla progettazione e ha svolto attività di tutor presso la Scuola europea per dirigenti di politiche pubbliche *Eccellenza territoriale e tempi della città*, sede in Italia, Eurexter (Fondi strutturali UE) promossa da Dip. Scienze del territorio, Politecnico di Milano, Università di Amburgo (D) e Università Paris VIII (F).

Ha collaborato come **cultore della materia** al Politecnico di Milano ai corsi:

- a.a. 2010-11 e 2008-09: Urban planning and design studio (P. Gabellini), Corso di laurea magistrale in Pianificazione Urbana e Politiche Territoriali;
- a.a. 2007-08: Laboratorio di progettazione urbanistica per la qualità ambientale (S. Bonfiglioli), Corso di laurea in Architettura ambientale, sede Piacenza.
- a.a. 2002-03, 2001-02, 2000-01, 1997-98 e 1996-97: Corso di Analisi dei sistemi urbani e territoriali (S. Bonfiglioli), Corso di laurea in Pianificazione territoriale, urbana e ambientale;
- a.a. 1997-98 e 1996-97: Laboratori di Progettazione architettonica IV (M. Albini) e III (E. Varon), Corso di laurea in Architettura;
- a.a. 1995-96: Corso di Teorie della pianificazione (P.C. Palermo), Corso di laurea in Pianificazione territoriale, urbana e ambientale;
- a.a. 1995-96: Laboratorio di Progettazione architettonica (M. Albini, S. Bonfiglioli), Corso di laurea in Architettura.

E' stato supervisor di tesi di laurea, presso il Politecnico di Milano:

- L. Gammaitoni, *Shrinking cities nell'ex DDR. Lettura critica e interventi di rigenerazione urbana*, laurea triennale in Progettazione dell'architettura, a.a. 2016/17, valutazione 110/110 e lode.
- L. Lazzarini, *Beyond the longitudinality. Recomposition trials fo Tronto Valley / Oltre la longitudinalità. Prove di ricomposizione per la valle del Tronto*, laurea magistrale *Urban Planning and Policy Design*, a.a. 2014/15, valutazione 110/110 e lode.
- Z. Nowak, *Regenerating Public Spaces In The City Centre. A Proposal For Łódź, Poland*, laurea magistrale *Urban Planning and Policy Design*, a.a. 2013/14, valutazione 110/110 e lode.
- L. Donati, *Seconde case in Valtrebbia. Il caso di Travo*, laurea triennale in Architettura Ambientale, a.a. 2013/14.
- M.G. Doglio, *Luoghi comuni*, laurea triennale in Architettura Ambientale, a.a. 2011/12.
- E.M. Reggi, *I cambiamenti degli usi del suolo negli strumenti urbanistici a Cremona*, laurea triennale *Ingegneria per l'Ambiente e il Territorio*, a.a. 2010/11.
- M.G. Caviglia, C. Santi, *Trasformazioni di usi e coperture del suolo, lettura plurale di un'area del pavese tra il 1999 e il 2007*, laurea triennale *Ingegneria per l'Ambiente e il Territorio*, a.a. 2010/11.
- A. Prandini, *La mobilità asistemica nella recente letteratura urbanistica*, laurea quadriennale *Pianificazione territoriale urbanistica ambientale*, a.a. 2004/05.
- A. Cassinelli, M.P. Gugliotta, *La Stazione Centrale di Milano: un luogo di innovazione per la città*, laurea quinquennale *Architettura*, a.a. 2002/03.
- G. Pagano, *Le donne come attrici sociali nelle politiche temporali urbane*, laurea quinquennale *Architettura*, a.a. 2002/03.
- O. Defendenti, A. Lottici, R. Zellioli, *Politiche per la mobilità sostenibile: le esperienze europee di Nottingham, Digione, Bolzano e proposte per la città di Cremona*, laurea quadriennale *Pianificazione territoriale urbanistica ambientale*, a.a. 1999/2000.
- E. Cavallari Guarienti, *I percorsi tematici a Verona: strumenti finalizzati alla riqualificazione del centro storico come museo all'aperto*, laurea quinquennale *Architettura*, a.a. 1997/98.
- B. Santeramo, *Matera, tempo della memoria e tempo della modernità*, laurea quinquennale *Architettura*, a.a. 1995/96.

E' stato tutor accademico per gli stage degli studenti del Politecnico di Milano:

- I. Franzin, *Attività di pianificazione e progettazione presso Ufficio tecnico, sezione Lavori pubblici*, ottobre 2017-aprile 2018.
- A. Bonatti, *Stage curriculare*, February-March 2016
- M. Barbuti, *Studio di architettura*, September-December 2015.
- C. Pavesi, *Riqualificazione funzionale e architettonica patrimonio edilizio*, marzo-luglio 2014.
- F. Marras, *Progettazione di edificio in Brasile*, dicembre 2013-aprile 2014.
- L. Donati, *Progettazione e direzione lavori*, novembre 2013-gennaio 2014.
- M. Andrei, *Rilievo e restituzione grafica*, settembre-dicembre 2013.
- M. Malori Scauri, *Tirocinio formativo*, settembre-novembre 2013.
- M. Monica, *Analisi e Ricerca su riqualificazione urbana sostenibile*, sett.-dic. 2012.
- M. Marogna, *Rilievo architettonico*, maggio-giugno 2011.
- G. Marcon, *Collaborazione*, dicembre 2010- febbraio 2011.

In qualità di docente, ha tenuto lezioni e corsi di formazione:

- **nella didattica curriculare in università europee:**
  - Moscow Architectural School March (Архитектурная Школа МАРШ), Moscow, Russia (29/10/2015).
  - Faculdade de Arquitectura, Universidade do Porto, Portugal (08/03/2010);
  - Institut für Stadt- und Regionalplanung, Technische Universität Berlin, Germany (13/11/2008, 16/06/10, 21/11/2012, 4/12/2015);
  - Università Istituto universitario di architettura di Venezia (10/04/2008, 07/05/2009, 25/05/2010, 10/05/2012, 05/09/2012);
  - Facoltà di architettura, Università di Genova (09/03/2007);
  - Facoltà di architettura, Università degli studi di Firenze (23/02/2004);
  - Facoltà di architettura, Politecnico di Milano (sedi: Milano 22/03/2000, 29/05/2007, 22/04/2008, 26/05/2009, 21/05/2010, 12/12/2012, 11/04/2014, 10/04/2015; Piacenza 16/11/2004, Mantova 20/01/2004);
  - Il Facoltà di architettura, Politecnico di Torino (20/11/2006, 07/12/2007);
  - Facoltà di lettere e filosofia, Corso di laurea in scienze umane dell'ambiente del territorio e del paesaggio, Università degli studi di Milano (21/04/2005; 23/11/2005);
  - Dip. di sociologia e ricerca sociale, Università di Milano Bicocca (29/11/2000, 28/11/2001, 29/01/2003, 01/12/2005, 02/02/2010);
  - Corso di laurea in Ingegneria Edile/architettura, Università di Pavia (26/4/2006, 03/05/2006, 31/05/2006);
- **a master nazionali e internazionali:**
  - Università degli studi dell'Aquila: *Nuovo welfare urbano: innovazione e progettazione di servizi e attrezzature* (03/07/2008);
  - Politecnico di Milano - Como, Università cattolica di Milano, Università Cattaneo LIUC di Castellana e Università di Buenos Aires: *Master Polis-maker per la gestione della trasformazione degli insediamenti urbani* (30/3/2007);
  - Consorzio Tempi della città, Politecnico di Milano, Centro di ricerche Eurac Bolzano: *Master Politiche temporali per la qualità della vita e la mobilità sostenibile* (27/01/2005);
  - Politecnico di Milano - Campoverde Srl: *Master Tecnico della progettazione e gestione di sistemi commerciali urbani* (13 e 18/03/2002);
  - CeCODET, Università di Oviedo, Spagna: *Master in Sviluppo locale* (24/09/1999);
- **presso enti pubblici dove ha progettato e coordinato corso di formazione:**
  - Comuni di Catania (21 e 2/01/2000), Casalmaggiore (23/3/2018), Como (12 e 19/09/2006), Bergamo (marzo-maggio 2003), Lodi (nov. 2006- gennaio 2007), Pavia (6, 12 e 18/12/2001), Paderno Dugnano (MI) (aprile-giugno 2009), Perugia (25/03/1999 e 16/04/1999), Roma (07/04/2000), Rozzano (MI) (marzo-maggio 2003), San Donato Milanese (MI) (marzo-maggio 2003), San Giuliano Milanese (MI) (marzo-maggio 2003; 7 e 14/06/2006, 20/09/2006), Sesto San Giovanni (MI) (16/02/2006; 9 e 22/03/2006), Turilandia (Maranhao, Brasile) (1 e 3/07/2006), Vicenza (19/12/2002), Verona (4 e 5/12/2002);
  - Ufficio scolastico per la Lombardia (20 e 21/02/2003, 15 e 16/05/2003);
  - Camera di Commercio di Mantova (25/03/2003).



- presso enti di formazione: Civica università Scienza e territorio, Comune di Cassano d'Adda (MI); Fondazione Clerici a Pavia; Cescot Veneto a Padova; Cgil Cisl Uil Milano; C.F.P. Bauer, Milano; Smile, Perugia.
- presso associazioni: Ordine degli architetti PPC e Ordine degli ingegneri, provincia di Sondrio

## D. Attività di ricerca

L'attività di ricerca sviluppata in ambito accademico e per conto di istituti di ricerca ed enti pubblici italiani e internazionali ha considerato con particolare riferimento tre percorsi di ricerca:

### Approccio multidimensionale alla descrizione e alla progettazione della città e del territorio

L'approccio spazio-temporale alla descrizione e al progetto delle trasformazioni urbane, territoriali e sociali, sviluppatosi negli anni '90, si è diffuso in ambito accademico, nelle politiche pubbliche e nella progettazione urbana in Europa. Le competenze analitiche multidimensionali (morfologie, ritmi, attori così come materiali urbani e pratiche d'uso) sono messe a disposizione di progetti di modificazione fisica e di politiche di gestione urbana. In tal modo, descrizioni interpretative delle forme insediative, degli spazi aperti, delle forme delle produzioni e delle temporalità urbane diventano una prospettiva per il progetto, volta a cercare forme di integrazione tra modificazione fisica e gestione, focalizzandosi sulle diverse popolazioni che usano (o possono utilizzare) e abitano (o possono abitare) i luoghi. L'approccio porta esperienza e strumentazione utile per progettare "paesaggi abitati", con maggiore cura per la città esistente, le sue dotazioni e servizi pubblici e privati. Questo tipo di approccio è stato sviluppato rispetto a: piani strategici di scala regionale, progetti strategici in aree montane svantaggiate, destinazioni d'uso temporanee dei luoghi in relazione ad eventi (sperimentando nella progettazione anche un approccio per scenari), modalità di intervento sulla città ordinaria e, con workshop di progettazione, per il ridisegno di spazi aperti in ambiti vallivi. Recentemente, questo sguardo orientato è stato indirizzato verso le città e le metropoli del Brasile e ai loro strumenti di governo del territorio.

### Piani e politiche pubbliche innovativi

Questo percorso di ricerca ha affiancato le politiche temporali urbane, uno specifico settore di politiche pubbliche innovative, dalla sua genesi negli anni '90 sino al suo consolidamento in strumenti operativi comunali e leggi regionali mirare. Il contributo di ricerca-azione, da un lato, si riferisce alla progettazione e gestione di politiche temporali urbane, di costituzione e gestione di ufficio tempi della città, di redazione e attuazione di piani territoriali degli orari e gestione di progetti partecipati e multipartner. Il coinvolgimento diretto a queste esperienze come action-researcher e policy designer (anche grazie all'attività professionale) ha consentito di portare contributi di ricerca sul campo a reti di ricerca nazionali ed europee per consolidare gli strumenti d'azione. Dall'altro lato, l'esperienza acquisita è stata diffusa a livello internazionale e utilizzata per contribuire alla stesura di leggi specifiche in materia.

### Analisi delle politiche pubbliche e degli strumenti di governo del territorio

Gli interessi di ricerca verso i processi decisionali (in particolare nell'amministrare azioni pubbliche e partecipate), verso gli attori sociali e istituzionali realmente coinvolti

nei processi di trasformazione e gestione, e verso gli strumenti di pianificazione urbanistica sono stati approfonditi attraverso le metodologie degli studi di caso, l'analisi delle politiche e lo studio degli strumenti di piano, anche in reti di ricerca europee. Queste ricerche hanno consentito di costruire quadri argomentativi in grado di individuare elementi di disciplina e nodi problematici delle politiche pubbliche urbane, anche attraverso la teorizzazione di forme di policy design, di modalità efficaci di coprogettazione e ricerca-azione per interventi partecipati, trasversali e multi-partner in ambienti conflittuali e non.

#### **Approccio multidimensionale alla descrizione e alla progettazione della città e del territorio**

Con una tensione alla multidimensionalità dei fenomeni urbani e territoriali, il candidato ha sviluppato attività di ricerca in relazione a differenti temi e scale di intervento:

- 2015-2016. **Irs (Istituto per la ricerca sociale) e GAL del Ducato.** Redazione, con approccio partecipativo, del Piano strategico locale e del Piano di azione locale per le aree collinari e montane svantaggiate dell'Appennino piacentino e parmense. Ha svolto il ruolo di progettista, facilitatore e action-researcher dei due strumenti di pianificazione. L'attività è svolta a seguito di una gara pubblica;
- 2012. **Scuola di Architettura and Società, Politecnico di Milano.** International workshop *The design of open spaces between Piacenza and Trebbia Valley*, Piacenza. La sfida del workshop riguardava il miglioramento della vivibilità degli spazi aperti nella città ordinaria in termini di qualità dei servizi e delle attrezzature per i residenti e le popolazioni temporanee. Il candidato ha svolto attività di coordinamento e accompagnamento alla progettazione (25-30/06);
- 2008-2011. **Dipartimento di Architettura e pianificazione (Diap), Politecnico di Milano.** *Analisi nel campo della pianificazione territoriale per la predisposizione del Piano territoriale regionale della Regione Emilia-Romagna*, coordinate da P. Gabellini. In particolare il candidato svolge la ricerca e le tematizzazioni sulle trasformazioni territoriali, finalizzate alla costruzione di rappresentazioni;
- 2010. **Comune di Gallarate (VA).** *Studi per la descrizione dei caratteri spazio-temporali della città*, nell'ambito della pianificazione locale (Piano territoriale degli orari delle città), per conto del Diap Politecnico di Milano. Svolge le ricerche territoriali (Feb.-Sett.);
- 2009-2010. **Comune di Paderno Dugnano (MI).** *Studi per la descrizione dei caratteri spazio-temporali della città*, nell'ambito della pianificazione locale (Piano territoriale degli orari delle città). Svolge le ricerche territoriali;
- 2009. **Regione Emilia-Romagna.** *Contributo tematico ad una lettura territoriale per la politica regionale unitaria dell'Emilia-Romagna*, su incarico **Ervet Emilia-Romagna**;
- 2005-2007. **Comune di Cremona.** Ricerca, progettazione e attuazione di un mix di servizi di mobilità per ridurre le emissioni inquinanti. Coordina un team di sociologi, architetti, trasportisti, medici e chimici;
- 2005. **Provincia di Rimini e Ministero dell'Ambiente.** Ricerca "Mobility management in area turistica". Svolge lo studio su servizi mirati alla mobilità;
- 2005. **Politecnico di Torino.** Workshop di progettazione Summer school *Grandi trasformazioni urbane in contesti europei. Metabolizzare le Olimpiadi. Dal cantiere alla città*, diretta da C. Bianchetti (29/8-9/9/2005, conseguito 9/9/2005);

2000. **Comune di Cremona.** Svolge la ricerca e il coordinamento delle analisi socio-territoriali, di calendario e cronografiche per un progetto di trasformazione e messa in sicurezza di un sistema di spazi pubblici;
1996. **Ministero dei Lavori Pubblici-Dicoter.** Ricerca *ITATeN Indagine sulle trasformazioni degli assetti del territorio nazionale*, coordinata da A. Clementi, G. Dematteis e P.C. Palermo. Partecipa all'unità operativa lombarda (coordinatore P.C. Palermo). In particolare si è occupato del disegno della modificazione delle trame insediative del territorio lombardo.

### **Piani e politiche pubbliche innovativi**

Per supportare l'innovazione delle politiche temporali urbane, il candidato ha contribuito a programmi di ricerca e di disseminazione regionali, nazionali ed europei:

2016. **Zentrum für europäische Rechtspolitik, Universität Bremen.** Supporto al parere scientifico (responsabile U. Mückenberger) on "(Familiale) Zeitpolitik und familienunterstützende Leistungen auf kommunaler Ebene in Nordrhein-Westfalen / (Family) time policy and family support services at communal level in North-Rhine Westfalia", commissionato dal Parlamento regionale della Nord-Renania Westfalia, Germany (Genn.-Feb.).
2009. **Regione Lombardia Ricerca Piani territoriali degli orari e progetti attuativi.** Coordina la ricerca di implementazione della legge regionale lombarda 28/2004, primo bando che ha coinvolto 32 amministrazioni comunali.
2008. **Regione Lombardia e IReR (Istituto regionale di ricerca per la Lombardia).** Ricerca *Governare il tempo: sostenere le capacità progettuali degli enti locali in materia di politiche temporali sul territorio regionale*. Svolge l'analisi comparata delle leggi regionali italiane sui tempi della città.
- Con il **LabSAT (Analisi e progettazione di sistemi ad architettura temporale)** e poi con l'Area di ricerca *Urbanistica dei tempi e della mobilità*, **DIAP, Politecnico di Milano**:
- 2003-2004. **Dagindeling Bureau, Ministero del Lavoro e degli affari sociali dei Paesi Bassi e Diap, Politecnico di Milano.** *Daily Routine Arrangements, from local practice to national policy*. Coordina il partenariato italiano del progetto di scambi europei con Olanda, Francia e Finlandia;
- 2002-2003. **Regione Lombardia, Unità operativa Pari opportunità e DIAP, Politecnico di Milano.** Collabora al gruppo di lavoro per la stesura della legge della Regione Lombardia (l.r. 28/2004), attuativa della l. 53/2000.
- 2002-2003. **Regione Lombardia e Centro interuniversitario di ricerca sui tempi urbani, tempi di lavoro e tempi sociali (Politecnico di Milano e Università degli studi Milano Bicocca) e i comuni di Bergamo, Rozzano, San Donato Milanese, San Giuliano Milanese.** Progetto integrato *Nuovi orari scolastici per la conciliazione dei tempi di vita e di lavoro delle donne e migliorarne la posizione nel mercato del lavoro*. Svolge l'analisi delle politiche e accompagna alla costruzione collettiva dei processi decisionali pubblici;
1998. **ricerca nazionale MURST Tempi urbani (resp. nazionale C. Stevan).** Coordinatore operativo di 8 unità di ricerca di differenti università italiane e ricercatore sul campo;
- 1993-1995. **ricerca nazionali MURST, La rappresentazione del tempo della città. Mappe cronografiche delle aree urbane (responsabile C. Stevan).** È coordinatore operativo delle 8 unità di ricerca che ha sviluppato una ricerca interdisciplinare per gestire e implementare Piani territoriali degli orari.



## **Analisi delle politiche pubbliche e degli strumenti di governo del territorio**

Attraverso la metodologia del caso di studio e l'analisi degli strumenti di pianificazione urbana e territoriale, ha ricostruito i processi decisionali e condotto riflessioni sulle modalità tecniche e progettuali sottese alle trasformazioni urbane. In particolare:

- Dal 1995 svolge casi sui **piani urbanistici di maestri dell'urbanistica**: Assisi 1966-69, Bergamo 1965-69 (G. Astengo); Rimini 1966-72, Urbino 1958-64 e 1990-94 (G. De Carlo); Siena 1990, Bergamo 1992-94 (B. Secchi), Torino 1987/95 (V. Gregotti, A. Cagnardi), Reggio Emilia 1990-94 (G. Campos Venuti), Roma 1997-2008 (G. Campo Venuti et.al.), Bologna 2009 (P. Gabellini);
2007. Studia le trasformazioni urbanistiche di **Barcellona** degli ultimi 30 anni;
- 2004 e 2007. **Fondazione Giovanni Michelucci**. Redige i casi di studio di politiche temporali urbane per il sito "Tempi e Spazi", Regione Toscana;
2003. **Consiglio regionale della Lombardia a IReR e DiAP**, Politecnico di Milano. Ricerca *Le esperienze di politiche temporali urbane dei comuni della Lombardia nel panorama nazionale ed europeo*. Conduce la ricerca teorica, metodologica e sul campo in città di Lombardia, Italia ed Europa e coordina il gruppo internazionale di ricerca;
- 1999 e 2003. **INU per conto del Ministero dell'ambiente, Italia**. *Rapporto sullo stato dell'ambiente delle aree urbane in Italia*. Svolge la ricerca sullo stato dell'arte delle politiche temporali urbane in Italia;
1999. **Città di Bolzano**. Ha svolto la ricerca d'archivio e analisi della politica pubblica del Piano degli orari di Bolzano e del Patto per la mobilità;
- 1997-1998. **European Foundation for the Improvement of Living and Working Conditions, Dublino, Irlanda**. Ricerca internazionale *Monitoring Developments in Working Time Organizations - Time in the City*, diretta da S. Bonfiglioli. Conduce gli studi di caso e lo stato dell'arte e coordinato l'unità italiana;
- 1995-1996. **Camera di Commercio di Milano**. *Ridefinizione dei ritmi di vita metropolitani*. Svolge la raccolta documentaria presso il mondo associativo utile per la definizione di una politica attiva degli orari della città di Milano.

## **E. Partecipazione a comitati editoriali**

- dal 2016 Promotore e responsabile della rubrica «A window on Brazilian Cities / Uma janela sobre as cidades do Brasil / Una finestra sulle città del Brasile», **Planum. The Journal of Urbanism**. ISSN: 1723-0993
- dal 2016 E' membro del comitato editoriale della rivista **Città in contraluce** (ISSN: 2388-4053), (direttore Giampaolo Nuvolati).
- dal 2013 E' membro della redazione della rivista **Urbanistica** (ISSN: 0042-1022), INU, Istituto Nazionale di Urbanistica (direttore Federico Oliva).
- 2000-2009. E' redattore della rivista **Urbanistica** (ISSN: 0042-1022), INU, Istituto Nazionale di Urbanistica (direttori Dino Borri fino al 2005 e Paolo Avarello).

Peer reviewer per le riviste **Articulo - Journal of Urban Research** (ISSN 1661-4941),



*Planning theory & practices* (ISSN: 1464-9357),  
*Territorio* (ISSN: 1825-8689),  
*Urban Studies* (ISSN: 0042-0980).

## **F. Esperienze professionali e progettuali**

- 2018. Comune di Casalmaggiore (CR).** Consulente scientifico per la revisione del Piano territoriale degli orari della città, **Comune di Rozzano (MI).** Vincitore di un bando pubblico.
- 2013-2016.** Consulente del **Comune di Milano** alla supervisione e supporto metodologico per la definizione del Piano territoriale degli orari della città, la coprogettazione e l'attuazione di progetti. Vincitore di un bando pubblico.
- 2011-2012.** Consulente scientifico per la revisione del Piano territoriale degli orari della città, **Comune di Rozzano (MI).** Vincitore di un bando pubblico.
- 1998-2012.** Consulente scientifico Piano dei tempi e degli orari della città di Cremona, **Comune di Cremona.** E svolge attività di coordinamento dell'Ufficio tempi, animazione degli attori e decisori coinvolti, gestione attuativa dei progetti urbani. Redige i progetti "Benessere in città" (2005-07), "Eco in città" (2008-09) e "Verso Expo 2015" (2010-11) vincitori del finanziamento l.r. 28/2004.
- 2009-2010.** Consulente alla redazione del Piano territoriale degli orari della città e agli studi per i caratteri spazio-temporali della città, **Comune di Paderno Dugnano (MI).**
- 2006-2012.** Consulente scientifico alla redazione del Piano territoriale degli orari, **Comune di Lodi.** Svolge attività di policy designer, supervisore all'avvio e costruzione del processo e dell'attuazione dei progetti. Coordina il progetto "Lodi città universitaria" (2006). Redige i progetti "Bio-Lodi" (2007-09) e "Ore d'Adda" (2010-11), vincitori del finanziamento l.r. 28/2004.
- 2008.** Consulente per la costruzione multipartner del progetto urbano "Stazioni di città", **Provincia di Rimini.**
- 2004-2007.** Consulente del **Comune di Verona** per la supervisione e direzione dell'avvio e costruzione del processo del Piano territoriale della città.
- 2006.** Consulente dell'attuazione del progetto di politiche temporali urbane "I servizi salvatempo" del **Comune di Rozzano (MI).**
- 2001-2002.** Consulente alla fase di avvio del Piano territoriale degli orari della città di Pavia, **Comune di Pavia.**
- 1999.** Consulente del **Comune di Milano** alla supervisione del progetto "Milano aperta d'agosto", nell'ambito del Piano regolatore degli orari della città di Milano.
- 1998-2000.** Progettista architettonico e facilitatore con dirigenti e dipendenti per la ristrutturazione e ampliamento della sede di Coop Piacenza 74.
- 1997.** Coordinatore della mostra "Le politiche temporali in Europa", presso la II Biennale degli urbanisti, INU, Roma, settembre 1997.
- 1993.** Collabora alla redazione del Piano territoriale degli orari della città di Milano, Dipartimento di Scienze del territorio e Comune di Milano.

## G. Conferenze e seminari

### Conferenze Internazionali

2018. Organizza il ciclo di 4 conferenze internazionali *Plan urbanistici e spazi aperti nel mondo: San Paolo (Brasile), Topotek1, Bologna (Italia), Flandre (Belgio)*, Politecnico di Milano, Polo territoriale di Piacenza, aprile-maggio.

2016. Invited speaker (title: *Temporal Justice in Italian Urban Time Policies*), al Zeitgerechte Stadt. Konzepte und Perspektiven der Planungspraxis (Temporal Justice in the city. Concepts and perspectives of planning practice), presso ARL Akademie für Raumforschung und Landesplanung – Leibniz-Forum für Raumwissenschaften (Accademia per la ricerca e la pianificazione territoriale), Hannover (Germania) 23 febbraio.

2015. Invited speaker (title: *Big data and time geography. What times, representations and policies*), al World Open Innovation Forum and Technology Show, Foundation Saint-Petersburg International Economic Forum, Ministry of Economic Development of the Russian Federation, Moscow City Government, Moscow (Russia) 29 ottobre.

Invited speaker (lecture title: *Giancarlo De Carlo: projetar Urbino. Inovação para o projeto urbano*) al Curso de arquitetura e urbanismo, Centro de Ciências Tecnológicas, UEMA - Universidade Estadual do Maranhão, São Luis (Brasile), 14 maggio 2015.

2014. Invited speaker (title: *Italian approach to the time of the city*) alla Conference Zeit für Zeit. Anders Arbeiten, Besser Leben (Time for time – working differently, living better), Deutscher Bundestag, Berlin, 3 settembre.

Invited speaker (title: *Temporalités et territoires*), alla Conferenza Temps, Art & Cartographie, Ceps/Instead (Luxembourg), Cfc/Aci (F), Politecnico di Milano, Università di Milano-Bicocca, Université de Franche-Comté (F), Université de Grenoble (F), Milano 4-5 dicembre.

Invited professor for critic International Summer School "Architecture for a creative city. Piacenza towards Expo", Politecnico di Milano, School of Architecture and Society, DiAP, Campus Piacenza, 12 settembre.

Presenta il paper e tiene la relazione *The over-familiar landscape that escapes to the absent-minded gaze*, International Conference on Art, Architecture and Urban Design "Past Present and Future of Public Space", Bologna, 25-27 giugno.

2013. Invited speaker (title: *Quels apports des politiques temporelles dans l'élaboration de projets urbains durable?*) to the «Journée d'étude «Quelle(s) temporalité(s) prendre en compte dans un projet urbain durable?», PUCA (Plan Urbanisme Construction Architecture), Ministère de l'Égalité des Territoires et du Logement, et Ministère de l'Écologie, du Développement durable et de l'Énergie, Francia, Parigi, 10 giugno.

Presenta il paper *Times of the City: an Overview on Urban Time Policies*, 18<sup>th</sup> International Conference on Urban Planning and Regional Development in the Information Society, "Planning time", Roma, 20-23 maggio.

Invited professor for critic International Summer School "OC from landscape to exterior design", Politecnico di Milano, School of Architecture and Society, DiAP, Campus of Piacenza, 6 settembre.

**2012.** Presenta (con A. Longo) il paper *Learning by design in an international urban planning and policy design master program*, **AESOP 26th Annual Congress, Ankara** (Turchia), 11-15 luglio.

Partecipa (con P. Pucci) con la relazione *Public space projects for three urban nodes in the Trebbia Valley* al Seminaire "Temps et mobilité", organizzato da Université Joseph Fournier di Grenoble (F), Università degli studi di Milano Bicocca, Politecnico di Milano, Polo territoriale di Piacenza, 4 dicembre.

Invited professor for critic International Summer School "OC from landscape to exterior design", Politecnico di Milano, School of Architecture and Society, DiAP, Campus of Piacenza, 7 settembre.

Invited speaker con la relazione *Projetar a cidade não é só legislação, nem arquitetura. Experiências na Europa*, **UNDB Unidade De Ensino Superior Dom Bosco, São Luis, Maranhão, Brasile**, 13 aprile.

E' responsabile scientifico del seminario internazionale *Floating urbanism. Living with the water*, Piacenza International Days "Architecture-Landscape", Politecnico di Milano, Polo territoriale di Piacenza, 2 febbraio.

**2009.** Presenta il paper e tiene la relazione *I giovani per gli spazi pubblici*, **XVI International Conference Living and Walking in Cities "Young people and urban spaces"**, Cescam, **Brescia**, 11-12 giugno.

**2008.** Presenta il paper e tiene la relazione *Great number of actors in different theatres*, **XI EURA Conference della European Urban Research Association "Learning cities in knowledge based society"**, **Milano**, 9-11 ottobre.

**2007.** E' responsabile scientifico dell'incontro internazionale tra città – Barcellona (S), Bergamo, Como, Cremona, Lione (F), Milano, Napoli, Rozzano, Verona – "Cambiare i tempi per il benessere dei cittadini", e contribuisce con la relazione *Che cosa e come ritmano le città oggi?*, **Comune di Cremona, Regione Lombardia, Cremona**, 12-13 gennaio.

**2006.** Invited speaker of the paper *The model of Co-design in Italy*, to the International Workshop of the Vera-Project "Academic Research and Everyday Life – Paths of Mediating Social Science Research into (Space-Time) Everyday Practice", **Technische Universität Hamburg-Harburg and Institut für Geographie, Universität Hamburg, Hamburg (Germania)**, 9-10 febbraio.

**2005.** E' coordinatore scientifico della "Study visit on urban time policies in Italy" di una delegazione di dirigenti, ricercatori e consulenti olandesi organizzata su incarico dell'NGO X-S2 Knowledge network (Olanda), **Ministero del Lavoro e degli affari sociali olandese (Olanda), Libera università di Bruxelles (Belgio)**, 13-15 marzo.

**2004.** Presenta la relazione *Un progetto a Cremona su tempi della scuola, mobilità sostenibile e qualità degli spazi pubblici*, **XI conferenza internazionale "Vivere e camminare in città: i centri storici"**, **Università di Brescia, Comune di Brescia**, 18 giugno.

Presenta la relazione *Urban Timetable Plan of Bolzano* a Conferenza finale **COST C9 "Processes to reach Urban Quality"**, **Politecnico di Milano**, 6-7 maggio.

Organizza la Conferenza "Daily routines – Non daily solutions. The reconciliation of work and family life", tra i partner di Italia, Olanda, Francia e Finlandia attivi nel progetto "Daily Routine Arrangements, from local practice to national policy", **Dagindelling Bureau, Ministero del Lavoro e degli affari sociali, Rotterdam (Olanda)**, 15-16 gennaio.



2003. Invited speaker a tenere la relazione *Time in the city: a new issue for urban policy* alla European Conference "Better Work and Life: Towards an Inclusive and Competitive enlarged Union", organizzata dalla Presidenza dell'Unione Europea (Ministero del lavoro e della sicurezza sociale) e dalla European Foundation for the Improvement of Living and Working Conditions di Dublino (Irlanda), Alexandroupolis (Grecia), 12-13 maggio.

Coordina il seminario internazionale "Flessibilità spazio-temporale nei servizi e negli orari di lavoro. Un problema aperto per la città di Cremona", organizzato da Comune di Cremona, Equal Contempo, UE- Fse, Cremona 11-12 aprile.

2001. Presenta il paper e tiene la relazione *Multipartner Table of Co-design to Manage City Actions: Italian Urban Time Policies Experiences*, al convegno annuale della European Urban Research Association "Area-Based Initiatives in Contemporary Urban Policies - Innovations in City Governance", Danish Building and Urban research, Copenhagen, (DK), 17-19 maggio.

Invited speaker a tenere la relazione *As políticas dos tempos urbanos na Italia e na Europa: mobilidade recursos sociais para a transformação da cidade contemporânea* al Master em desenvolvimento urbano del Centro de Conservação Integrada, Universidade Federal de Pernambuco (Brasile), presso il Departamento de arquitetura e urbanismo, Universidade Estadual do Maranhão, São Luís, Brasile, 8 gennaio.

2000. Invited speaker a tenere la relazione *Planning as a strategy for mobilising social resources: Experiences with time policies in Italian cities* al seminario "Innovative Practice: Strategic Approaches to the Mobilization of Local Development Resources" presso l'Universität Dortmund, Fakultät Raumplanung, Dortmund, Germania, 22 maggio.

1999. E' invitato con F. Zajczyk a tenere la relazione *Urban Time Policies. Methodological Aspects* alla latur Conference "The State of Time Research at the End of the Century" Università of Essex, Colchester, Gran Bretagna, 6-8 ottobre.

1994. Organizza il seminario "La profondeur des temps dans la métropole", presso l'Istituto Italiano di Cultura a Parigi, in collaborazione con il Dip. di Scienze del Territorio del Politecnico di Milano, Parigi, 5 dicembre.

#### Convegni nazionali

Si segnalano, i principali convegni a cui ha partecipato o di cui ha svolto il coordinamento.

2018. Invited speaker (lecture title: *Urbanistica oggi. Le città brasiliane. Forme territoriali e progetti urbanistici*) al Politecnico di Milano, 4 aprile.

2017. Presenta il paper e tiene relazione *Attore pubblico e aree pubbliche conducono ad un'azione pubblica in urbanistica? Possibilità e regole per un'area militare*, XX Conferenza SIU (Società italiana degli urbanisti), Roma, 12-14 giugno.

Organizza il ciclo di 4 conferenze *Spazi aperti e città ordinaria*, Politecnico di Milano, Piacenza, maggio.

Invited speaker, tiene la relazione *Spazi pubblici aperti nella città ordinaria*, conferenza "Workshop building commun(c)ities", Urban Hub, Piacenza, 24 Febbraio.



2016. Invited speaker, tiene la relazione *Quando istituzioni e cittadini collaborano per migliorare la qualità di vita*, al convegno "Qualità della vita dei territori", Pavia, 28 maggio.

Invited speaker alla conferenza "Sguardi dalle periferie", Politecnico di Torino e Università degli studi di Torino, Torino, 26 maggio.

Organizza il ciclo di sei conferenze *Val d'Arda. Varietà di paesaggi produttivi. Materiali del territorio e strumenti di progettazione*, Politecnico di Milano, Piacenza, maggio-giugno.

2015. Presenta il paper e tiene la relazione *Rigenerare lo spazio urbano dilatato*, alla IX Giornata di studi INU – Istituto nazionale di urbanistica "Infrastrutture blue verdi, reti virtuali, culturali e sociali", Napoli 18 dicembre.

Presenta il paper e tiene relazione *Progetti minimi di spazi aperti per rianimare un territorio*, XVIII Conferenza SIU (Società italiana degli urbanisti), Venezia, 11-12 giugno.

Organizza e coordina il convegno *Favorire il lavoro agile nelle pubbliche amministrazioni*, con enti pubblici italiani e università milanesi, Comune di Milano, Anci Lombardia, Milano, 27 febbraio.

2014. Presenta il paper e tiene la relazione *Forme e gestione degli spazi della vita in pubblico*, alla VIII Giornata di studi INU – Istituto nazionale di urbanistica "Una politica per le città italiane", Napoli 12 dicembre.

Invited speaker, tiene la relazione *La gestione del tempo come leva per il benessere* alla Conferenza "Benessere organizzativo. La cura della persona e dell'ambiente di lavoro come opportunità di crescita per le organizzazioni", Bologna 25 settembre.

Presenta il paper e tiene relazione *Innovazioni concrete testate e abbandonate*, XVII Conferenza SIU (Società italiana degli urbanisti), Milano, 15-16 maggio.

Organizza e tiene la relazione *Tempi risparmiati e benefici per l'ambiente*, seminario "Giornata del lavoro agile. Risultati e prospettive", Comune di Milano, Milano, 3 aprile.

Tiene la relazione *Le ricadute sulla città*, workshop "Lavoro agile per la persona, l'impresa e la città", SDA Bocconi e Comune di Milano, Milano, 9 gennaio.

2013. Tiene la relazione *Val Trebbia: una valle da sogno?*, seminario "Il futuro della città: Piacenza tra utopie e distopie", organizzato da *Città in controluce*, Piacenza, 29 novembre.

Tiene la relazione *Azioni e strategie delle politiche temporali urbane per la mobilità sostenibile*, seminario "Le Università e la mobilità sostenibile", nell'ambito di Città studi. Campus sostenibile, Politecnico di Milano, Milano, 19 settembre.

Organizza, tiene la relazione introduttiva e modera l'incontro "Alta Val Trebbia. Un distretto dell'acqua?", promosso da *Città in controluce* e *Associazione Convivio*, Bobbio, 4 settembre.

2012. Presenta il paper e tiene la relazione *La crisi come opportunità per cambiare rotta. Tentativi a partire dai tempi dei cittadini*, Espanet Conference "Risposte alla crisi. Esperienze, proposte e politiche di welfare in Italia e in Europa", Roma, 20-22 sett.

È responsabile scientifico (con P. Pucci e C. Locardi) del seminario *Ri-generazione urbana. Spazio pubblico e partecipazione: nuovi scenari per Rivergaro*, Politecnico di Milano, Polo territoriale di Piacenza, 23 novembre.

2011. Presenta il paper e tiene la relazione *Agire la città ordinaria*, alla XIV Conferenza SIU (Società italiana degli urbanisti), Torino, 24-26 mar.

2009. Presenta il paper e tiene la relazione *Paesaggi di città ordinarie*, alla XII Conferenza SIU, Bari, 19-20 feb.

2008. Presenta il paper *Debolmente attrezzati per frequentare i tempi urbani*, al III Convegno DiAP – Dipartimento di architettura e pianificazione, Politecnico di Milano, "Il tempo nella descrizione e nella progettazione della città", Milano, 5 dicembre.

Presenta il paper e tiene la relazione *Come sono cambiati gli attori sociali*, alla IV Giornata di studi INU – Istituto nazionale di urbanistica "I valori in urbanistica tra etica ed estetica", Napoli 17 marzo.

2007. Organizza e modera il convegno "I tempi della città: una risorsa per vivere meglio", Comune di Lodi, 14 dicembre.

2006. Organizza e modera il convegno "Coordinare le politiche per il commercio in città. Casi a confronto di town centre management", Comune di Verona, 26 giugno.

2005. Presenta il paper e tiene la relazione *Scenari fisico morfologici per eventi temporanei. Esercizi sul post-olimpico a Torino*, alla II Giornata di studi INU Campania "Visioni di territorio: dalle utopie agli scenari", Napoli 14 novembre.

Organizza un ciclo di convegni nell'ambito del programma *Mobility management in area turistica*, Ministero dell'ambiente, Provincia di Rimini, Agenzia Marketing turistico Riviera di Rimini, 23 marzo e 22 aprile.

2004. Organizza e interviene in qualità di relatore il convegno "Nuovi tempi della città per la qualità della vita", Consiglio regionale della Lombardia, Milano, 26 novembre.

Organizza lo scambio di esperienze "Le donne e i tempi della città: esperienze a confronto" e presenta la relazione *Politiche temporali urbane in Italia e in Europa*, Comune di Padova, 2 aprile.

Presenta il paper e tiene la relazione *Temi e problemi dei cittadini sollevati nelle città dalle politiche temporali urbane*, VIII Conferenza SIU, Firenze 29-30 gen.

2003. Presenta il paper e la relazione *Alla ricerca di una descrizione appropriata di coprogettazione come progettazione collettiva*, VII Conferenza SIU, Trento 13-14 feb.

2002. Presenta la relazione *Coprogettazione: costruzione collettiva di azioni di governo della città nelle politiche temporali urbane*, alla VI Conferenza SIU, Napoli, 24-25 gen.

1996. Presenta la relazione *Percorsi urbani* al Seminario "Politiche dei tempi urbani", Politecnico di Milano, CNR, Pianoforte, Urbanistica, Milano, 11-12 aprile.

## H. Pubblicazioni scientifiche

### Monografie

2013. con P. Pucci, *Progettare spazi aperti in una valle / Designing open spaces in a valley*, Maggioli, Santarcangelo di Romagna (RN), p 116. ISBN 978-88-387-6263-5.

The book is the result of an international workshop. The challenge was looking at open space as a combination of urban materials and practices of uses. The techniques of spatial-temporal analysis are combined with traditional morphological and social analysis. This perspective is an opportunity to work on liveability of spaces in term of quality of services and facilities for the inhabitants, as well as to promote the enhancement of tourism and cultural heritage and a less

occasional presence of temporary inhabitants. Moreover, the planning proposals pay attention to the little villages and some marginal area of the territory: it is a way to focus on a large part of Italy and Europe. And in these places, working on open spaces we invite to design with "care and maintenance" of territories, to enhance what of the local heritage can be re-evaluated, accepting to work on repetitive, fine grain interventions that are sometimes banal (the ordinary city) but that can also be able to start a little change.

2012. con P. Gabellini, A. Di Giovanni, C. Gfeller, *Immagini del cambiamento in Emilia Romagna*, Compositori, Bologna, p. 120. ISBN 978-88-779-4770-3 [<http://www.planum.net/journals-books/immagini-del-cambiamento-in-emilia-romagna>].

The book is the result of a research for the Territorial Regional Plan of the Emilia-Romagna Region. It proposes a description of the region through strategic drawings and metaphors: complex images that select crucial elements for tracing the profile and potentialities of a territory and that propose guidelines to define and implement policies able to manage the change that is taking place. They are deliberately biased, tendentious, partisan images. They try to show what we still are not been able to see, to encourage us to think about the territories through their differences and then address new policies to appreciate and increase the peculiar values of the different territories. Description and project define 5 transversal visions called "city". The word city indicates different aggregations of settlements in the region, outcomes of the expanded ways to practice the territory by various contemporary populations; places where boundaries vary according to the social and economic dynamics.

2011. *Ritmi urbani*, Maggioli, Santarcangelo di Romagna (RN), p. 218. ISBN 88-387-6065-9. The book proposes a renewed interest for cities and territories' rhythm analysis. From a theoretical point of view, it gives access keys to rhythms analysis and to the elements of the urban score, integrated with examples of representations of urban and territorial space-time aspects. Furthermore, it presents three action-researches in Italian cities that implemented rhythm analysis in public policy processes. The book is a way to transform a research interest on urban rhythms in usable knowledge for planning; and to give technical tools to urban research and design, in particular in relation to descriptions oriented to the project. It can be a contribution to answer the lack of instruments for rhythms analysis, as pointed out by some European scholars, starting from Henry Lefebvre's suggestion in the Seventies.

2000. *Le politiche temporali urbane in Italia*, Alinea, Firenze, p. 252. ISBN 88-8125-455-7. Urban time policies are public policies that intervene in the time schedules and time organization and that regulate human relationships at urban level. Urban time policies were launched in Italy at the end of the 80s. The book investigates these policies and is the result of the PhD research. Through the methodology of the case study and the sensitivity of the policy analysis the book explains the experiences of urban time policies developed in nine Italian cities. Reflecting on the case studies, elements of discipline and problematic issues of urban public policies are identified: the policies' form, the contents of the actions on urban and social times, the difficulties of these necessarily participated actions, the weaknesses of the cross-cutting actions in public administration, the professional tasks and opportunities. The book was published few years after the launch of these policies and during the institutional process of definition of a specific national law (Law 53/2000). In that moment, the book has offered elements of discipline for the on-going processes of dissemination in Italian cities of an innovative urban policy.

#### Volumi internazionali in qualità di curatore

2000. con S. Bonfiglioli, R. Zedda, «Città di Bolzano. Patto della mobilità e Piano dei tempi e degli orari. Una prospettiva europea / Stadt Bozen. Mobilitätspakt und Zeitleitplan. Eine europäische Perspektive», *Urbanistica Quaderni* n. 26, Inu Edizioni, Roma, pg. 140. ISSN 1129-6526. Di cui ha scritto:  
«La storia di una lenta costruzione collettiva del Patto della mobilità», pp. 22-30.  
«Le principali tappe del processo di pianificazione», pp. 119-140.

#### Volumi in qualità di curatore

2010. *Politiche temporali urbane in Lombardia. Le pratiche dei comuni*, Regione Lombardia, Milano, p. 214  
<http://ambiente.barcelona.cat/tempo/ures/sites/default/files/Lombardia%20Politiche.pdf>. Di cui ha scritto:  
«Politiche dei tempi urbani: comparazione della legislazione regionale», pp. 37-67



2004. con S. Bonfiglioli, *Nuovi tempi della città per la qualità della vita. Esperienze lombarde in Europa*, Guerini, Milano, p. 463. ISBN 88-8335-511-3. Di cui ha scritto:

«Il metodo della ricerca», pp. 23-28

«Capitolo 4. Le politiche temporali in Olanda: un'iniziativa dello Stato», pp. 109-133

«Capitolo 5. Una diffusione recente in Finlandia, Irlanda, Spagna, Belgio», pp. 135-140

«Capitolo 6. Bolzano. Un Piano territoriale degli orari della città laboratorio europeo», pp. 143-171

«Capitolo 7. Pesaro. Un piano dei tempi per la qualità urbana e della vita dei cittadini», pp. 173-204

«Capitolo 8. Le politiche temporali urbane in Lombardia», pp. 205-226

«Capitolo 9. Bergamo. Un Piano territoriale degli orari voluto dalla società civile», pp. 227-254

«Capitolo 10. Cremona. Procedure per attivare tavoli di lavoro multipartner», pp. 255-315

«Capitolo 11. Milano. Un Piano per l'armonizzazione degli orari che sottrae problemi ai cittadini», pp. 317-382

con V. Demaldè «Capitolo 12. Rozzano. Le istituzioni promuovono il Piano degli orari», pp. 383-420

The book presents the state of the art after the impulse of European Union and of the new Italian National legislation. To verify the different regional, national and European experiences of urban time policies, the Lombardy Regional Council commissioned the research, presented in the book, to the Research Institute Irap and the Department of Architecture and Planning of Politecnico di Milano. The book reviews the different developments of these policies in the countries of European Union, with a reference to systematic and on-field surveys promoted by local universities and public administrations. Moreover, two best practices of Territorial Timetable Plan in Italian cities are described, focusing on their implication with social policies, town planning and strategic plan. Specific interest is devoted to enhance the role of several social and institutional actors involved in Lombardy Region and to the four case-studies of Lombardy cities. The research framework of policy analysis used develops what was defined for the European Foundation for the Improvement of Living and Working Condition of Dublin in its research on the same theme. Original documentation, archival materials and in-depth interviews are used to enrich the tale of cases.

1997. con S. Bonfiglioli, «Il tempo e la città fra natura e storia. Antologia di progetti sui tempi della città», *Urbanistica Quaderni* n. 12, Inu Edizioni, Roma, pg. 336. ISSN 1129-6526. Di cui ha scritto:

«Reti di percorsi», pp. 205-209

con A. Guez, «Un abaco di segni sulla rappresentazione delle temporalità», pp. 78-85

con L. Brioschi, R. Zedda, «Le tecniche dell'analisi cronotopica», pp. 86-89

#### **Volumi - Documenti di piano di cui è stato curatore (pubblicazioni a stampa)**

2012. *Progetto Verso Expo 2015. Cremona accogliente tra musica e fiume / Project Heading for Expo 2015. Cremona a homely town between music and river*, Comune di Cremona [[www.comune.cremona.it/sites/default/files/allegati/2015/01/progetto-comune-expo.pdf](http://www.comune.cremona.it/sites/default/files/allegati/2015/01/progetto-comune-expo.pdf)]. Di cui ha scritto:

«Il senso di rifare un piano debole / The reason to remake a weak plan», pp. 54-64

2009. *Eco in città: Cremona tra eventi, cantieri e orari*, Comune di Cremona. ITVCCUAPMI0005694 [[www.comune.cremona.it/images/comu/varie/templ/eco\\_in\\_citta2009.pdf](http://www.comune.cremona.it/images/comu/varie/templ/eco_in_citta2009.pdf)]. Di cui ha scritto:

«Criticità e problemi affrontati» e «Obiettivi progettuali», pp. 11-22

«I laboratori per gli allestimenti dei cantieri», pp. 27-36

«Lavorare per laboratori di progettazione con i giovani per la città», pp. 91-94

2008. *Piano territoriale degli orari*, Comune di Rozzano. Di cui ha scritto:

«Orari dei servizi e tempi di una città nella conurbazione milanese», pp. 11-34.

2007. *Piano dei tempi e degli orari della città di Lodi*, Comune di Lodi. Di cui ha scritto:

«2.1. Il quadro normativo; 2.2. La storia del Piano. Un anno intenso; 2.3. Primi appunti per una lettura dei caratteri temporali della città», pp. 39-63

con P. Ruggieri, S. Micciché) «2.4. Lodi città universitaria», pp. 67-74

«2.9. Il contesto italiano ed europeo della coprogettazione dei tempi di una città», pp. 133-148

*Piano dei tempi e degli orari della città*, Comune di Verona. Di cui ha scritto:

«Un Piano di progetti», pp. 8-23

«I progetti messi in campo», pp. 24-112



- **Cambiare i tempi di Cremona per stare bene in città**, Comune di Cremona, pg. 95, ITICCUOLO11170240 [www.comune.cremona.it/sites/default/files/allegati/2015/01/cambiare\_tempi.pdf]. Di cui ha scritto:  
«I cantieri del Piano degli orari: un'azione trainante in Lombardia e in Europa», pp. 19-20  
«Che cosa e come ritmano le città», pp. 85-92
2006. con G. Arlotti, G. Pasi, A. Guiducci, **Tempi del territorio, mobilità urbana e orari di lavoro nella provincia di Rimini**, Quaderni del mobility manager n. 6, Provincia di Rimini [http://www.provincia.rimini.it/progetti/mobilita/quaderni/q\_06/quaderno/index.htm]. Di cui ha scritto:  
«Orari e servizi in trasformazione», pp. 10-14  
«Adattarsi ai cambiamenti. Verso una rassegna dei servizi orari e temporali di eccellenza nella Provincia di Rimini», pp. 16-38  
«Governare i cambiamenti. Appunti di progetto», pp. 39-45  
«Un metodo per agire sui tempi della città. Coprogettazione», pp. 46-60
2001. **Orari della scuola e tempi della città**, Comune di Cremona, pg. 80. ITICCUOLO10547485 [www.comune.cremona.it/images/comu/varie/2001tempi-scuola.pdf]. Di cui ha scritto:  
«La costruzione sociale e istituzionale», pp. 15-26  
«I fuochi degli studi condotti», pp. 27-30  
(con V. Demaldè e S. Reali), «L'articolazione degli orari delle scuole di Cremona», pp. 45-58  
«L'esperienza decennale delle politiche temporali urbane italiane», pp. 71-79.
1999. **Piano dei tempi e degli orari della città di Cremona. La fase sperimentale**, Comune di Cremona, pg. 96. ITICCUUMIL0441452 [https://www.comune.cremona.it/images/comu/varie/1999piano-tempi.pdf]. Di cui ha scritto:  
«La costruzione del piano», pp. 19-71  
«Cremona al nodo di una rete di relazioni e di flussi locali e internazionali. Punti di osservazione per una descrizione temporale della città», pp. 76-82  
«La gestione del Piano regolatore generale e gli strumenti di organizzazione temporali della città», pp. 93-95

#### Saggi in volumi internazionali

2018. with S. Ghinai, «Individuare e attivare risorse latenti in aree marginali: tra domanda istituzionale e istanze per un progetto di sviluppo rurale / Identify and activate latent resources in marginal areas: a balance between institutional demand and requests for a rural development project», in D. Villa, B.G. Bonfantini, eds., *Open data for cultural heritage. Place Based Digital Humanities innovation between representation, planning and design*, Planum Publisher, Rome Milan, in press.
2017. «Temporalities and varieties of territorial representation», in G. Dravon, L. Gwiazdzinski, O. Klein, eds., *Chronotopies. Lecture et écriture des mondes en mouvement / Readings and Writings on a World in Movement*, Elya Éditions, Grenoble, pp. 83-97, ISBN 979-10-91336-109.  
The chapter presents, on one hand, the two main examples of the recent history, representative of two different approaches to spatial-temporal phenomena: one analytical, detailed and descriptive (school of time geographers, launched in 1953 by Torstein Hägerstrand, in Lund, Sweden), the other synthetic, perceptive and oriented to intervention (at MIT in Cambridge (USA), Kevin Lynch introduced the temporal aspects in urban planning). On the other hand, the chapter describes an abacus representing urban temporalities reviewing different kinds of images used in urban time policies, geography and urban planning and reflecting on which timeframe it highlights. This is a way to discuss the iconic apparatus and the technical tools needed to describe the urban rhythms. Finally, three open questions for research and practice are highlighted: the different declinations of temporality put under the lens of observation; the necessity of recurrent use of dynamic maps, which introduce the time through a simple sequence of images; if the analytical and design interests for space-time allow to bring the phenomenology of the lived experiences and those of place in the rationality of maps.
- «A spatio-temporal vocabulary for the contemporary city», in A. Besecke, J. Meier, R. Pätzold, s. Thomaier, eds., *Stadtökonomie. Blickwinkel und Perspektiven. Ein*

*gemischtwarenladen / Perspectives on urban economics. A general merchandise store*, Univerdit a tsverlag der TU, Berlino, pp. 180-183, DOI 10.14279/dwpositonce-5910 [<https://depositonce.tu-berlin.de/handle/11303/6360>], ISBN 978-3-7938-2918-8 (print), 978-3-7983-2919-5 (online).

This contribution provides an overview of relevant concepts for studying and planning the contemporary city, primarily in Europe, from a temporal and spatio-temporal perspective. A broad range of disciplines – from geography to urbanism, from law to sociology – has contributed to developing the necessary spatio-temporal vocabulary, experience and knowledge. The chosen concepts are urban rhythms, temporal density, temporal justice and space-time design; for each of which I will underline the main features and critical perspectives in the planning debate.

2016. «Trois villes italiennes: différenciation temporelle des lieux», in L. Gwiazdzinski (ed.), *La ville 24 heures sur 24*, Rhuthmos, Parigi, pp. 163-168. ISBN 979-10-95155-10-2.

2013. «Urban rhythms in the contemporary city», in D. Henckel et al., *Space-Time Design of the Public City*, Springer, London-New York, pp. 3-20. ISBN: 978-94-007-6424-8; ISBN-13: 978-94-007-6425-5 (eBook).

In order to describe, represent and plan the territory, some disciplines and some practices look at the city from the tower to the ground. Nowadays, it could be useful to try and change the point of view we use to design and plan towns and territories. We need to get closer to things and people, to describe the space-time life-cycle of the different kinds of people who live in a territory. In order to obtain such change of perspective I propose to analyse urban rhythms that offer a new sensitivity and some specific tools to understand contemporary cities and their peculiar problems. Such renewed sensitivity, can enrich the patterns of social and urban analysis concerning planning tools and urban projects. The chapter proposes three reasons which support a new interest in the analysis of urban rhythms and examines the access key to represent territories and the rhythms of their uses (working hours and their morphological transformations, obliged and chosen time schedules, new life and consumption styles, urban populations, everyday life, widespread mobility patterns) and the elements of urban score, as an attempt. In conclusion, the chapter underlines the reasons why such renewed sensitivity can be considered an enrichment of urban descriptions: reading the urban score helps to pay attention to the lived landscape; proposes a new way to survey the needs and the desires which are different from the traditional urban, territorial and social analysis; and combines a vision from the top and a vision from inside the city.

- «Planning Times of the City: an Overview on Urban Time Policies», in Manfred Schrenk, Vasily V. Popovich, Peter Zeile, Pietro Elisei. (ed.), *Planning Time*, Proceedings REAL CORP 2013, pp. 701-710. ISBN: 978-3-9503110-4-4 (CD-ROM); ISBN: 978-3-9503110-5-1 (Print) [[www.corp.at/archive/CORP2013\\_68.pdf](http://www.corp.at/archive/CORP2013_68.pdf)]. In 2010 the Congress of Local and Regional Authorities of the Council of Europe has adopted a recommendation in order to foster local time policies. The paper analyses the development of urban time policies in Italy after the implementation of the national law (Act 53/2000) and, in particular, its relation with the regional legislation. From this point of view, it is possible to appreciate the "trespassing" of these policies on gender's equal opportunities, social welfare policies and urban planning. Secondly, the paper reviews what happened about the implementation of urban time policies at regional level, where the increase of local time policies is also a consequence of the allocation of regional and national funds. In conclusion, the paper proposes a classification of the towns' experiences in their specific relation with urban planning and it represents an opportunity to discuss weakness and opportunity of of these policies' "trespassing".

2010. «I giovani per gli spazi pubblici / Young people for public spaces», in *Vivere e camminare in città. Young people and urban spaces*, Egaf Edizioni, Forlì, pp. 57-61. ISBN 978-88-8482-351-9.

2008. «Great number of actors in different theatres», in Aa.Vv., *Learning cities in a knowledge based society*, Maggioli, Santarcangelo di Romagna (RN), p. 111 e CD. ISBN 88-387-4313-4.

In a knowledge-based society the increase of actors of urban change is a relevant aspect of planning. The interaction between different actors is frequently difficult, even if participative and inclusive practices are more and more widespread. There are often several discussion tables and working meetings, but the theatres in which actors really play are distinguished. The article draws

from the Italian context both practice and literature. The article offers a first framework for interpretation based on a description of the actors on the scene (four families of social actors interested in the change) and on the fact that there are several different scenes going on (three inconsistencies between rhetoric and participation practices are recognized). Remarks on the problems that the traditional and innovative procedures (and their operators) certainly encounter in Italy conclude the paper.

- 2004. con S. Bonfiglioli, S. Stabilini, «Italie: met tijd en ruimte werk en privé op elkaar afstemmen», in Aa.Vv., *Reconciliation of work and private life*, Ministry of social affaire and Employment, Olanda, L'Aia, pp. 75-96. Lingue: NL, UK, IT, FR.
- 2001. «L'accord de Bolzano-Sud sur la mobilité», in Aa.VV., *Les temps de la ville et les modes de vie. Quelles perspectives d'actions?*, Certu, Paris, pp. 123-136. ISBN 2-11-090875-0.
- con S. Bonfiglioli, L. Brioschi, C. Pacchi, «Les politiques du temps urbain en Italie», in Aa.VV., *Les temps de la ville et les modes de vie. Quelles perspectives d'actions?*, Certu, Paris, pp. 110-136. ISBN 2-11-090875-0.

#### Saggi in riviste internazionali

- 2018. with N. Charbgoo, « Framework for time studies in urban planning. Assessment of Comprehensive planning in the case of Tehran», *Environment and Planning B: Urban Analytics and City Science*, ISSN: 2399-8083, Online ISSN: 2399-8091, submitted paper.
- with L. Gammaitoni, «Regenerating shrinking cities. Suggestions from East German territories / Rigenerare città in contrazione. Indicazioni dai territori tedeschi dell'est», *Urbanistica*, n. 159, ISSN: 0042-1022, being published.
- 2017. «Bologna: 5 anni di amministrazione urbanistica e ambientale / Bologna: 5 years of urban planning and environmental management», *Urbanistica*, n. 158, pp. 54-55, ISSN: 0042-1022.
- «Intervista a Virginio Merola, Potere come capacità di fare / Interview to Virginio Merola, Power as capacity for action», *Urbanistica*, n. 158, pp. 7-11. ISSN: 0042-1022.
- «Fare urbanistica a Trieste / Urban planning practice in Trieste», *Urbanistica*, n. 156, pp. 50-51, ISSN: 0042-1022.
- «The over-familiar landscape that escapes to the absent-minded gaze», *The Journal of Public Space*, Vol. 2., n. 11, p. 109-122, DOI: 10.5204/jps.v2i1.54, ISSN: 2206-9658 [<https://www.journalpublicspace.org/article/view/54/46>].  
Public spaces constitute a relevant part of the landscape of the ordinary city. According to the European Landscape Convention, studies and designs of public spaces, in particular of open spaces, should appropriately focus on the different users who inhabit it and recognize themselves in these spaces. In this sense, close to the traditional studies on morphological characteristics, urban materials and equipment, it is sense, close to the traditional studies on morphological characteristics, urban materials and equipment, it is useful to explore the performances of public spaces in innovative ways. This article proposes to come back to emphasize and highlight daily life, still today forgotten as a relevant component of a good design and planning of public spaces. It underlines the importance of the gaze on the everyday and ordinary for urbanism, through some introductory experiences of designed urban spaces and some concepts, such as 'practices' and 'way of uses'. Moreover, it offers a review of different lines of studies on public life and other research interested in daily urban practices. Among these, the article focuses on rhythm and chronographic analysis, that describe practices of use, urban populations and their rhythms of presence within places. In conclusion are presented some opportunities that an adoption of the proposed approaches to everyday could bring to a better management, maintenance and planning of public spaces.
- 2016. «Una finestra sulle città del Brasile. Quando i cambiamenti sono evidenti sotto gli occhi / A window on Brazilian Cities. When Changes are Evident to the Eyes



/ Uma janela sobre as cidades do Brasil. Quando as alterações são evidentes» *Planum*, n. 32, vol. I, [www.planum.bedita.net/planum-magazine/uma-janela-sobre-as-cidades-do-brasil/a-window-on-brazilian-cities-when-changes-are-evident-to-the-eyes] ISSN: 1723-0993.

The article presents "A window on Brazilian Cities", the new column of "Planum. The Journal of Urbanism", written in three languages. By 2004, already 82% of the Brazilian population lived in cities and metropolis. The aim of the column is to draw Eurocentric attention to the largely unknown Brazilian cities and territories, as well as their planning instruments. The attitude followed by the article is the one of an explorer interested in learning, and maybe live and revive the literature on Brazilian city and metropolis, first, through a short description and some images of the fifteen years of the rapid and essential transformation of morphology and urban tissue of the city of São Luiz. Secondly, I suggest a new interpretative framework moving beyond commonplaces in literature and common thought, grounded on juxtaposed poles as places of high inequalities, in resources, quality of life and socio-economic conditions. I propose to pay attention to the change and variety of the substantial intermediate phenomena of the socio-economic and spatial transformations.

- «Post Expo a Milano / Post Expo in Milan», *Urbanistica*, n. 155, p. 98-99. ISSN: 0042-1022.
- «Grandi eventi banco di prova per città palinsesto / Major events as a sounding board for the palimpsest city», *Urbanistica*, n. 155, p. 4-7. ISSN: 0042-1022.  
The article is the editorial of the issue n. 155 of "Urbanistica", the main Italian journal of urban and regional planning in Italy. Despite a robust (if not repetitive) debate regarding planning for mega-events and the greater competencies being acquired at the international level on this topic, urban planning practice continues to struggle with creating efficient and high-quality 'post-events'. Focusing on the relationship between international mega-events and urban/territorial transformations, the article underlines the two major questions already seem to be widely shared in the rhetoric of urban debate, social science and economics as well as policymakers calling into question the propelling effectiveness of mega-events with respect to territorial transformation and the centrality of what happens after the great events. Secondly, it shortly presents: the recent discussion of the outcomes and legacy of the Universal Exposition held in Milan in 2015; as assessment of the European Capital of Culture, after three decades of this program; and the forty years of urban planning in Barcelona, the best known example of urban transformation vis-a-vis events. Finally, it reflects within the urban planning discourse by applying historian Alexander Geppert's concept of 'isomorphous chronotopes of transient character'. This definition helps us to think great events as temporary use in the palimpsest city.
- 2015 «Italian urban time policies and practices for urban well-being and quality of life», *Zeitpolitisches Magazin*, vol. 12, n. 26, p. 6-8 [http://www.zeitpolitik.de/pdfs/zpm\_26\_0715.pdf]. ISSN 2196-0356.
- 2014. «Ripensare la città ordinaria / Rethinking the ordinary city», *Urbanistica*, n. 152, pp. 74-75. ISSN: 0042-1022.
- «Intervista a N. John Habraken, Responsabilità professionali e ambiente quotidiano / Interview to N. John Habraken, Professional responsibility and everyday environment», *Urbanistica*, n. 152, pp. 76-82. ISSN: 0042-1022.
- con C. Merini, «Il 'rumore di fondo' è una cosa seria / 'Background noise' is a serious thing», *Urbanistica*, n. 152, pp. 97-104. ISSN: 0042-1022.  
The balance between the monumentality of grand designs and the ordinariness of the urban fabric that marks the tradition of the European city seems to have partially undergone a crisis. At the same time, the welfare state has difficulties in ensuring diffusion and high-level of public services, due to critical economic conditions. Because of the lack of urban quality and of the difficulty in responding to the needs of daily life it is necessary to focus on the construction and 'care' of the ordinary city, intended as chains of common places and services, a hyper-familiar space, with no exceptional elements. How to intervene in the ordinary city is the question and it needs to be investigated, both in projects of physical modification and in policies of urban management, usually thought separately. The article starts to question and explore this field of research - which needs to be regenerated in planning but also in architecture and public policies.
- 2013. «Agire sugli spazi pubblici tra usi spontanei, tempi sociali e partecipazione», *Planum*, recensione [http://www.planum.net/book-review-qui-e-ora]. ISSN: 1723-0993.



2012. con A. Longo, «Learning by Design in an International Urban Planning and Policy Design Master Program», *Planum*, vol. 25, p. 1-15. ISSN: 1723-0993  
[\[http://www.planum.net/download/longo-mareggi-learning-by-design\]](http://www.planum.net/download/longo-mareggi-learning-by-design)

The paper illustrates an experience concerning teaching urban design and planning at Politecnico di Milano. The teaching approach invites, on one hand, to go over linear and consequential survey, urban analysis and project. On the other hand, it simulates a highly complex professional design work and research situation, guided by a sequence of real experiences towards a territorial re-composition. The contribution stresses the "research by design" as a way of teaching. It presents the international context of the planning School of Milan, describes the didactic principles and practices that brings together project and research, and gives back the results from a critical perspective.

- «Città ed università in Emilia-Romagna / Cities and universities in Emilia-Romagna Region», *Urbanistica*, n. 149, p. 12-19. ISSN: 0042-1022.

The article focuses on the university system at regional level in Emilia-Romagna Region. The research presented investigates the relation between city and these institutions, more about their physical organization both at urban and architectural scale. First evidence is that universities are an opportunity for the cities to remanage their built heritage and re-organize the cities. Otherwise, an historical perspective recognizes two different strategies: in the 70s, the tendency to establish universities was to favour of the development of depressed areas of the region; instead, in the new millennium the regional strategy is to promote the link between research and enterprise, for every cities.

- «Access Keys to Urban Rhythms», *2011 Time Use in Australia, United States and Canada*, Deakin University, Melbourne, Australia, p. 6.

2011. «Agire la città ordinaria», *Planum. The Journal of Urbanism*, [www.planum.net](http://www.planum.net), ISSN 1723-0993

[\[https://www.google.it/url?sa=t&rc=j&q=&esrc=s&source=web&cd=&ved=0ahUKEwj6kNarieLRAhVDL8AKHdovAScQFggdMAA&url=http%3A%2F%2Fslu.bedita.net%2Fdownload%2Fmareggim\\_papersiu2009-pdf&usq=AFQjCNGi7kQvwd6R\\_NdQnmMSB6NgHdXJ6A&sig2=JcfaST3aX2v2wew4eLDKvQ&cad=rja\]](https://www.google.it/url?sa=t&rc=j&q=&esrc=s&source=web&cd=&ved=0ahUKEwj6kNarieLRAhVDL8AKHdovAScQFggdMAA&url=http%3A%2F%2Fslu.bedita.net%2Fdownload%2Fmareggim_papersiu2009-pdf&usq=AFQjCNGi7kQvwd6R_NdQnmMSB6NgHdXJ6A&sig2=JcfaST3aX2v2wew4eLDKvQ&cad=rja)

The article presents possible different interpretation of "ordinary city" in the recent literature. To focus on some hypothesis of what ordinary city means, the contribution proposes to go through some neighboring concepts, full of implications, such as: the "generic city" of Rem Koolhaas (2006), a broad view as the "structure of the ordinary built environment" discussed by N. John Habraken (2000), and with an option on the side of ordinary landscape (urban and not) that we inhabit as the "sphere that surrounds everyday life", proposed by Arturo Lanzani (2003).

2004. «Contaminazioni dalle politiche temporali urbane / The spillovers from urban time policies », *Urbanistica*, n. 125, p. 65-67. ISSN: 0042-1022.

2002. «Innovation in Urban Policy: the Experience of Italian Urban Time Policies», *Planning theory & practices*, vol. 3, n. 2, pp. 173-194 (rivista con referee). ISSN: 1464-9357. Doi: 10.1080/14649350220150053.

At the end of the 80s in Italy urban and social time emerged as a new theme of public policy; it was translated into action and became a national law in 2000. Moreover, urban time policies are disseminated in several countries of European Union. The direct participation to these innovative processes as action-researcher and policy designer (also in charge of coordinating actions and implementing experience on the field) allowed a proximity to: decision-making processes, real actors of design and management of urban time policies, drafting and implementation of Timetable Territorial Plans and management of multi-partner projects. This helps, on one hand, to draw up case studies and reflections about technical, political and design tools used in the urban transformations; specifically the candidate built argumentative frameworks that identify elements of discipline and problematic issues of urban public policies. On the other hand, these help to theorize forms of policy design, more specifically new effective ways of co-design. The article present this innovation in urban policy and its innovative aspects also in relation with urban planning.

con S. Bonfiglioli, «Le plan des horaires et des temps urbains en Italie», *Territoire 2020* (Revue scientifique de la Datar, Paris), n. 6, pp. 51-62. ISSN: 1622-891X.

1994. «Cosa sono e come nascono i piani degli orari urbani», *Urbanistica*, n. 103, p. 48. ISSN: 0042-1022.
- with S. Bonfiglioli, A. De Cugis, F. Zajczyk, «Il Piano degli Orari per la Città di Milano / The Timetable Plan for the city of Milan», *Urbanistica*, n. 103, p. 54-61. ISSN: 0042-1022.

### Saggi in volumi nazionali

2017. «Attore pubblico e aree pubbliche conducono ad un'azione pubblica in urbanistica? Possibilità e regole per un'area militare», in Aa.Vv., *Atti della XX Conferenza nazionale. Urbanistica è/e azione pubblica. La responsabilità della proposta*. Roma 12-14 giugno 2017, Planum Publisher, Roma Milano, pp. 917-925 [[http://media.planum.bedita.net/d1/1/Workshop\\_4\\_Atti\\_XX\\_Conferenza\\_Nazionale\\_SIU\\_Roma\\_Planum\\_Publisher\\_2017.pdf](http://media.planum.bedita.net/d1/1/Workshop_4_Atti_XX_Conferenza_Nazionale_SIU_Roma_Planum_Publisher_2017.pdf)], ISBN 9788899237127.
- L'interesse pubblico che si persegue nelle aree di proprietà pubblica, su cui si danno consistenti possibilità di modificazione della città contemporanea, è ambiguo. Attraverso il racconto critico di aspirazioni, attori e progetti per la trasformazione urbanistica del complesso militare Pertite a Piacenza si intende interrogarsi sul valore pubblico dell'azione urbanistica e dei suoi strumenti. Il caso è ricostruito attraverso media, progetti, piani urbanistici e accordi formali e informali. Nella vicenda si riconosce, sul fronte degli attori, l'assenza di investitori privati e una scarsa capacità di istituzioni e interessi collettivi ad attivare processi cooperativi efficaci. Sul fronte degli strumenti utilizzati si rileva una scarsa efficacia di nuovi strumenti, quali il federalismo demaniale e la valorizzazione economica, che accelerano e semplificano processi per loro natura complessi. Mentre, rispetto alle destinazioni d'uso future, si rimarca che gli argomenti a sostegno dell'interesse pubblico delle diverse proposte in gioco dimenticano spesso le ragioni territoriali, in favore di quelle economiche. Nel caso piacentino, gli attori in gioco sembrano trovare un'ancora per l'azione pubblica in tradizionali dispositivi regolativi, gli standard urbanistici, mentre gli strumenti di innovazione istituzionale (intese e protocolli) o sociale (comitati, girotondi e referendum) si configurano come occasioni di strutturazione del discorso pubblico.
2016. «E' possibile presidiare territori fragili?», in *L'isola è per sempre*, Biblioteca dell'Appennino, pp. 18-31, ISBN 9788895194592.
- «Profondità di sguardo della descrizione territoriale», in V. Poli, *Il territorio e i segni dell'uomo. Fabrizio Bertuzzi (1948 - 2008)*, Tipleco, Piacenza, p. 50-52.
2015. «Progetti minimi di spazi aperti per rianimare un territorio», in Aa.Vv., *Atti della XVIII Conferenza Nazionale Siu, Italia '45-'45. Radici, condizioni, prospettive*, Venezia, 11-13 giugno, Planum Publisher, Roma-Milano, pp. 1600-1609. ISBN: 9788899237042 [[media.planum.bedita.net/bf/ea/Atti\\_XVIII\\_Conferenza\\_Nazionale\\_SIU\\_Atelier\\_8\\_Planum\\_Publisher\\_2015.pdf](http://media.planum.bedita.net/bf/ea/Atti_XVIII_Conferenza_Nazionale_SIU_Atelier_8_Planum_Publisher_2015.pdf)].
- The article is the result of the "urban design and planning studio" in the Politecnico di Milano. Emerging by the discussion and design with the students, the planning proposals show the multidimensional methodology of analysis and description, as well as of planning and design related to re-design of the open spaces in a disadvantaged areas. The article presents the context of the design proposal through socio-economic conditions of the valley, historical evolution of mobility and water infrastructures, and a review of the main big economic and infrastructural projects of the past years. Reflecting on what is an infrastructure in a wider sense as a "support to the processes of social reproduction", the proposals act on existing territory and "ordinary city" through minimal, incremental and multi-partners spatial interventions, mainly related to maintenance of open spaces, to facilitate the practices of uses, and to active protection of the territory.
- «Dalla vita quotidiana tattiche per amministrare servizi», *Città in controllo*, n. 26-27, pp. 136-151. ISBN 88-7503-184-8.
- In the past, public administrations were providing directly or outsourcing services, which are one of the main element of the ordinary city. Today, citizens and institutions explore collaborations to co-responsibility for the element of the ordinary city. Today, citizens and institutions explore collaborations to co-responsibility for the common goods. The contribution presents examples showing collective creativity and fertile collaborations (some still have to test their feasibility and durability) among citizens, associations and public administrations. It is possible to recognize that

some are innovative examples of co-management or cooperation; some others recover formulas already tested: they both show how to network daily strategies of survival, seeking forms of stability.

2014. «Innovazioni concrete testate e abbandonate», Aa.Vv., Atti della XVII Conferenza nazionale. L'urbanistica italiana nel mondo. Milano 15-16 maggio 2014, Planum Publisher, Rome Milan, pp 495-501. 2. ISBN: 9788899237004 [http://www.planum.net/xvii-conferenza-nazionale-slu-atelier-4].  
In the economic crisis, Italian municipalities have more duties and fewer resources. This fact creates tension in public organizational structures; they are stretched between the niches of innovation and the persistence of forms of administrative and bureaucratic entrenchment. The article invites the contemporary action from top (European and Italian Urban agenda) and bottom-up (partnership public-private-people) to consider some local practices tested in the 90s that had experimented with success real form of interactions, fertile co-design, innovative themes of intervention and learning opportunities. At the same time the article invites to consider if some of these innovations are able to become ordinary practices and procedures. Urban time policies are an example. In particular, as part of the re-start of the Territorial Timetable Plan of Milan, the implementation of the "Agile working day", are presented. The article is an opportunity to present an evaluation not very reassuring about the development of urban time policies in Italy and UE.
2013. «Progetti utopici e distopie concrete lungo il Trebbia: facce di una stessa medaglia», *Città in controluce*, n. 23, pp. 235-255. ISBN 88-7503-184-8.  
Ragionare tra utopia e distopia consente di ripensare, come facce di una stessa medaglia, ad opere e progetti lungo il fiume Trebbia, nel nord Italia, quali dighe, parco e strutture ricettive, che nel Novecento hanno interessato questa valle padana di eccezionale e pacata bellezza. Il contributo presenta il dibattito tra un potenziale di sviluppo basato sull'idroelettrico e la volontà di dar luogo ad un parco in interesse anche per l'Unesco, tra l'interesse per uno sviluppo turistico (almeno balneare e termale) e la fragile ricettività della valle. Da ultimo offre spunti per valorizzare le risorse e superare lo stallo tra speranza e indignazione. Consente così di per riportare alla memoria fatti dimenticati o poco noti; di ribadire i valori (tutti attinenti i beni comuni) che mettono in gioco e per chi, riconoscendo un mondo di posizioni che è un mondo di attori pubblici e privati portatori di interessi diversi; di promuovere strategie di intervento nella valle consapevoli, o almeno informate, delle storie, delle speranze positive o mal riposte già state.
2012. «Tracce di città contemporanea in Val Trebbia», in A. Filieri, (a cura di), Fabrizio Bertuzzi. *La Val Trebbia on the road*, Maggioli, Sant'Arcangelo di Romagna (RM), pp. 39-57. ISBN 88-387-6133-7.
2010. «Debolmente attrezzati per frequentare i tempi urbani», in P. Bossi, S. Moroni, M. Poli, (a cura di), *La città e il tempo interpretazione e azione*, Maggioli, Sant'Arcangelo di Romagna (RM), pp. 203-207. ISBN 88-387-4436-X.
2009. «Come sono cambiati gli attori sociali», in F.D. Moccia, (a cura di), *I valori in urbanistica tra etica ed estetica*, Edizioni scientifiche italiane, Napoli, pp. 999-1008. ISBN 978-88-495-1896-2.
- «Paesaggi di città ordinarie», in Aa.Vv., *il progetto dell'urbanistica per il paesaggio*, Mario Adda Editore, Bari, p. 55 e CD. ISBN 978-88808-2794-8.
  - «Abitazioni in mostra. Un reportage», *Città in controluce*, n. 15-16, pp. 121-150. ISBN 978-88-7503-100-8.  
Nonostante una crescita della produzione, esiste un nuovo problema casa? L'articolo of-fre argomenti sull'abitazione stanziale o temporanea attraverso la presentazione di tre mostre dedicate alla dimora in situazioni di emergenza o temporaneità (Triennale di Milano), alla casa prefabbricata (MoMA di New York) e alla casa collettiva e all'housing sociale (Biennale di Venezia). Tra prefabbricazione in opera e abitudini costruttive tradizionali, tra produzione industrializzata e mercato immobiliare, il testo presenta progetti della storia dell'architettura e innovativi e sottolinea la scarsa attenzione all'edilizia ordinaria e alla produzione immobiliare lasciata al libero mercato.
2008. «Politiche urbane per le routine quotidiane», in G. Paolucci, (a cura di), *Donne tempi e spazi. Contributi per una diversa cultura dell'abitare*, Liguori, Napoli, pp. 37-44. ISBN 978-88-207-4306-2.



2006. «Vita quotidiana e politiche temporali urbane», *Città in controluce*, n. 13-14, pp. 112-137. ISBN 88-7503-052-9.
2005. «Temi e problemi dei cittadini sollevati nelle città dalle politiche temporali urbane», in R. Innocenti, S. Ristori, F. Ventura, (ed.), *Mutamenti del territorio e innovazioni negli strumenti urbanistici*, Angeli, Milano, pp. 306-315. ISBN 9788846463036.
2003. «Coprogettazione e politiche temporali urbane», in Aa.Vv., *I nuovi soggetti della pianificazione*, Angeli, Milano, pp. 589-598. ISBN 9788846444677.
- «Le politiche temporali della città», in Properzi P, (a cura di), *Rapporto dal territorio 2003*, Inu Edizioni, Roma, pp. 37-39. ISBN: 88-7803-012-3.
1999. «Le politiche temporali in Italia. Individuazione di alcune famiglie», in *L'analisi del tempo*, Irer, Istituto regionale di ricerca per la Lombardia, Milano, pp. 21-40.
1997. con E. Granata e C. Pacchi, «Atlante delle trasformazioni insediative» e «Temi e figure del mutamento. Schede analitiche», in P.C. Palermo, a cura di, *Linee di assetto e scenari evolutivi della regione urbana milanese. Atlante delle trasformazioni insediative*, Angeli, Milano, pp. 39-163. ISBN 9788846407573.
- «Piano degli orari», in M. Cozzi, S. Ghiacci, M. Martini, M. Masini, *Manuale per il Piano urbano del traffico*, Il Sole 24Ore Pirola, Milano, pp. 62-65. ISBN 88-324-3328-1.

#### Saggi in riviste nazionali

2017. «Territori fragili e comunità d'intenti. Opportunità per l'Appennino», in *Città in controluce*, n. 29/30, pp. 60-82. ISSN 2388-4053.  
I territori marginali, le zone montane e fragili, le aree interne ciclicamente ritornano nell'agenda delle politiche ambientali, territoriali e sociali. Nel secondo decennio del nuovo millennio, le proposte di trasformazione auspiccate per queste aree vengono collocate tra le politiche di sviluppo rurale e coesione territoriale, come specifica il lessico europeo, e cercano di non separare i caratteri economici, sociali e fisici di questi presidi abitati. Questo contributo presenta alcuni strumenti e risorse esogene messi in campo per questi territori (Strategia nazionale per le aree interne, programma Leader, disegno di legge 2016 per valorizzare i piccoli comuni), restituisce sinteticamente l'esperienza che sta conducendo il Gal del Ducato per l'Appennino piacentino e parmense e invita a ragionare su un'accezione specifica di "fare comunità" quale comunità di progetto o d'intenti alita ad affrontare alcune sfide poste ai propri abitanti dai territori fragili di montagna e collina.
2015. con L. Lazzarini, «Rigenerare lo spazio urbano dilatato», *Urbanistica informazioni*, n. 263, pp. 73-76. ISSN 0392-5005 [<http://www.urbanisticainformazioni.it/263-special-issue-.html>].  
Lo spazio urbano oggi dilatato si connota per sfumature insieme di marginalità e di eccellenze, dove alcuni insediamenti (aree produttive) e le tradizionali infrastrutture (strade, ferrovie, spazi pubblici, verde, servizi) non sembrano più in grado di costituirne, da un lato, i recapiti prioritari e, dall'altro, il telaio della città pubblica. Tali mutate condizioni della città contemporanea richiedono riflessioni e progetti orientati a rimettere in gioco diversamente le risorse territoriali esistenti. Con uno sguardo vicino alle cose e alle persone, il paper presenta un'ipotesi di ri-valorizzazione e ri-composizione per la valle del Tronto, a lungo studiata come città diffusa, e riflette sui margini di manovra per l'urbanistica oggi: intervenire nella città ordinaria, agire sull'esistente, ridisegnare ancora lo spazio aperto e ricomporre la frammentarietà del territorio.
2014. «Forme e gestione degli spazi della vita in pubblico», *Urbanistica informazioni*, n. 257, pp. 114-117. ISSN 0392-5005 [[http://www.urbanisticainformazioni.it/IMG/pdf/ul257\\_sessione04.pdf](http://www.urbanisticainformazioni.it/IMG/pdf/ul257_sessione04.pdf)].  
A large part of the city that we perceive and live is related to the quality of the public open spaces and of the articulation of public and private services that we can acquire and attend. Physical aspects and management of services and places need to be considered in the planning of open spaces. The apparent obviousness of this link is not always reflected in the disciplinary debate and in the urban transformations. The article underlines both the physical aspects and the practices of the places' use. Several lines of research have approached these issues. They are marginal in architecture and urban planning, and they trespass in other disciplines. The article offers a short review of the different lines of these researches. In conclusion, the article proposes to the urban agenda to favour not only interventions on big urban projects but also to come back



to invest on the public spaces of the ordinary city and on the conformation and management also temporal, of places and services.

2013. «Abitare l'Italia. Territori, economie, disuguaglianze», *Territorio*, n. 64, pp. 162-163, recensione. ISSN: 1825-8689.
2009. «iSpace», *Urbanistica informazione*, n. 225, p. 70-72, recensione. ISSN: 0392-5005.
2008. «Cremona: ambiente e i tempi di vita delle persone», *Urbanistica informazioni*, n. 217, pp. 17-18. ISSN 0392-5005.
2006. «Indirizzi per una città accogliente», *Urbanistica informazioni*, n. 206, pp. 32-34. ISSN 0392-5005.
- «Scenari fisico morfologici per eventi temporanei. Esercizi sul post-olimpico a Torino», in Aa.Vv., «Visioni di territorio: dalle utopie agli scenari», *Urbanistica Dossier n. 89*, pp. 342-345. ISSN 1128-8019.
2005. «Cremona. Piano territoriale degli orari», *AL Mensile d'informazione degli architetti lombardi*, n. 10, pp. 36-37. ISSN: 1825-8182.
2002. «Coprogettazione: costruzione collettiva di azioni di governo della città nelle politiche temporali urbane», *Territorio*, n. 22, pp. 152-165. ISSN: 1825-8689.
- In the international debate on governance and on the means of the collective decision-making of public policies/town plans/urban and territorial projects, the article proposes and discusses the co-design approach strengthened in the Italian urban time policies. It is at the same time a problem-solving and problem-setting approach. To clarify the concept of co-design are presented: the peculiar characteristics of co-design; an in-depth analysis of the position within the debate and practices of the proposed methodological design used in some urban time policies (methodology of design within the tradition of architecture and urban design and policy techniques and styles that is tradition of public policies); and a critical analysis of the problematic relationship between co-design practices and participatory practices.
2001. «Le politiche temporali verso il progetto urbano», *Territorio*, n. 18, pp. 65-66. ISSN: 1825-8689.
2000. «Le politiche temporali urbane», *Territorio*, n. 13, pp. 80-87. ISSN: 1825-8689.
1996. «Una lettura temporale del piano di Urbino», *Territorio*, n. 2, pp. 79-86. ISSN: 1825-8689.

#### Contributi diffusi con modalità elettronica

2016. *Gli esiti della Giornata del lavoro agile 2016. Una sperimentazione del Piano Territoriale degli Orari di Milano*, Comune di Milano, Amat, Sda Bocconi, Milano, aprile, p. 89. [[http://www.comune.milano.it/wps/portal/ist/it/servizi/Impresa/piano\\_territoriale\\_orari/giornata\\_lavoro\\_agile](http://www.comune.milano.it/wps/portal/ist/it/servizi/Impresa/piano_territoriale_orari/giornata_lavoro_agile)]
2015. *Gli esiti della Giornata del lavoro agile 2015. Una sperimentazione del Piano Territoriale degli Orari di Milano*, Comune di Milano e Amat, Milano, giugno, p. 58. [<http://mediagallery.comune.milano.it/cdm/objects/changeme:37850/datastreams/dataStream17538427436980414/content>]
2014. «Quels apports des politiques temporelles dans l'élaboration de projets urbains durable?», in Ministère de l'Écologie, du Développement durable et de l'Énergie, DGLA/Plan Urbanisme Construction Architecture, *Quelle(s) temporalité(s) prendre en compte dans un projet urbain durable?*, Rapport n. 12PUCA 11/2100798473, Gennaio P. 141-145 [<http://rp.urbanisme.equipement.gouv.fr/puca/activites/rapport-temporalite-projet-urbain-durable.pdf>]
- *Gli esiti della Giornata del lavoro agile 2014. Una sperimentazione del Piano Territoriale degli Orari di Milano*, Comune di Milano e Amat, Milano, aprile, p. 45. [<http://mediagallery.comune.milano.it/cdm/objects/changeme:25165/datastreams/dataStream1720946144872704/content>]
- 2012 *Pratiche e tempi d'uso nella città contemporanea* [<http://pucci.professor.polimi.it/aburb/lezioni/documenti/tempi.pdf>]

2010. *Urban rhythms. Time-space description of contemporary city*, [http://www.laboratoriorapu.it/LPU\_sito/download/Materiali\_Papers\_2010/07\_2010.10.18\_Urban\_rhythms.pdf]
2007. «Abitare quotidiano I luoghi: radici locali in contesti globali», *News*, n. 26, pp. 10-11 [http://www.banchetempo.milano.it/]
2006. «The model of co-design in Italy», in *Academic Research and Everyday Life – Paths of Mediating Social Science Research into (Space-Time) Everyday Practice*, atti dell'International Workshop of the Vera-Project, Technische Universität Hamburg-Harburg e Institut für Geographie, Universität Hamburg, Hamburg (Germania), 9-10 febbraio 2006 [http://www.wiso.uni-hamburg.de/fileadmin/sozialoekonomie/zeitpolitik/VERA/Downloads/ITP/5\_Mareggi.pdf]
- Participatory planning, interactive design, collaborative planning (Healey 1997a), co-design (Schön e Rein 1994), coprogettazione (Bonfiglioli 1995), co-planificazione (Aa.Vv. Piano regolatore generale di Roma, 2001; Properzi 2000), co-decisione, co-concettions (Dommergues e Delfour 2001) are words used in practices and in interdisciplinary debate on urban governance and planning. These words describe and/or set up a theory on the ways of the collective decision making of public policies, of town plans and of urban and territorial projects. After an introduction on urban time policies, the paper presents the characteristics of co-design method (participation, social actors and stakeholders involved in the decision-making process, problem definitions and their solutions as result of social building) and the advantages of this method. Finally, the relations with the disciplines and the co-design skills are reviewed and discussed.
- «Aims, topics and way of method of time offices: Italian experiences in urban time policies», in Demetra, *Time policies. Conciliation, coordination and administration of urban time*, Milano, pp. 22-48, paper-on-line, dic.
  - *Banche del tempo, contesti, differenze e prospettive*. *News*, n. 23, pp. 6-10 [http://www.banchetempo.milano.it/]
2005. *Tempi della città tra politiche pubbliche e pratiche sociali insorgenti*, *Banche del tempo*. *News*, n. 19, pp. 16-19 [http://www.banchetempo.milano.it/]
2003. *Orari della scuola e tempi della città a Cremona* [http://www.comune.cremona.it/doc\_comu/tempi/pp\_scuole.htm]
- *Piano territoriale degli orari della città di Cremona. Storia di cinque anni di esperienze* [http://www.comune.cremona.it/doc\_comu/tempi/pto\_cr2003.htm]
  - *Aspetti temporali della sperimentazione territoriale. Polo scolastico di via Seminario* [http://www.comune.cremona.it/doc\_comu/tempi/via\_seminario2003.htm]
2002. *Le banche del tempo sono una forma di governance?*, *Banche del tempo*. *News*, n. 11, pp. 7-9 [http://www.banchetempo.milano.it/]
- *Mobilità e Piano territoriale degli orari. Aspetti temporali* [http://www.comune.cremona.it/doc\_comu/tempi/mobil\_tempi.htm]
2001. *Multipartner Table of Co-design to Manage City Actions: Italian Urban Time Policies Experiences*, paper presentato a EURA Conference "Area-Based Initiatives in Contemporary Urban Policies – Innovations in City Governance", Danish Building and Urban research/EURA, Copenhagen, (DK), 17-19 mag. [http://www.sbi.dk/aura/workshops/papers/workshop1/mareggi.pdf]
1999. con F. Zajczyk, *Urban Time Policies. Methodological Aspects*, paper presentato alla 1999 Iatur Conference "The State of Time Research at the End of the Century" Università of Essex, Colchester, Gran Bretagna, 6-8 ott. [http://cileseerx.ist.psu.edu/viewdoc/summary?doi=10.1.1.133.3852] e [http://www.liser.essex.ac.uk/events/conferences/iatur1999/abstracts-and-papers] DOI: 10.1.1.133.3852

30 aprile 2018

