

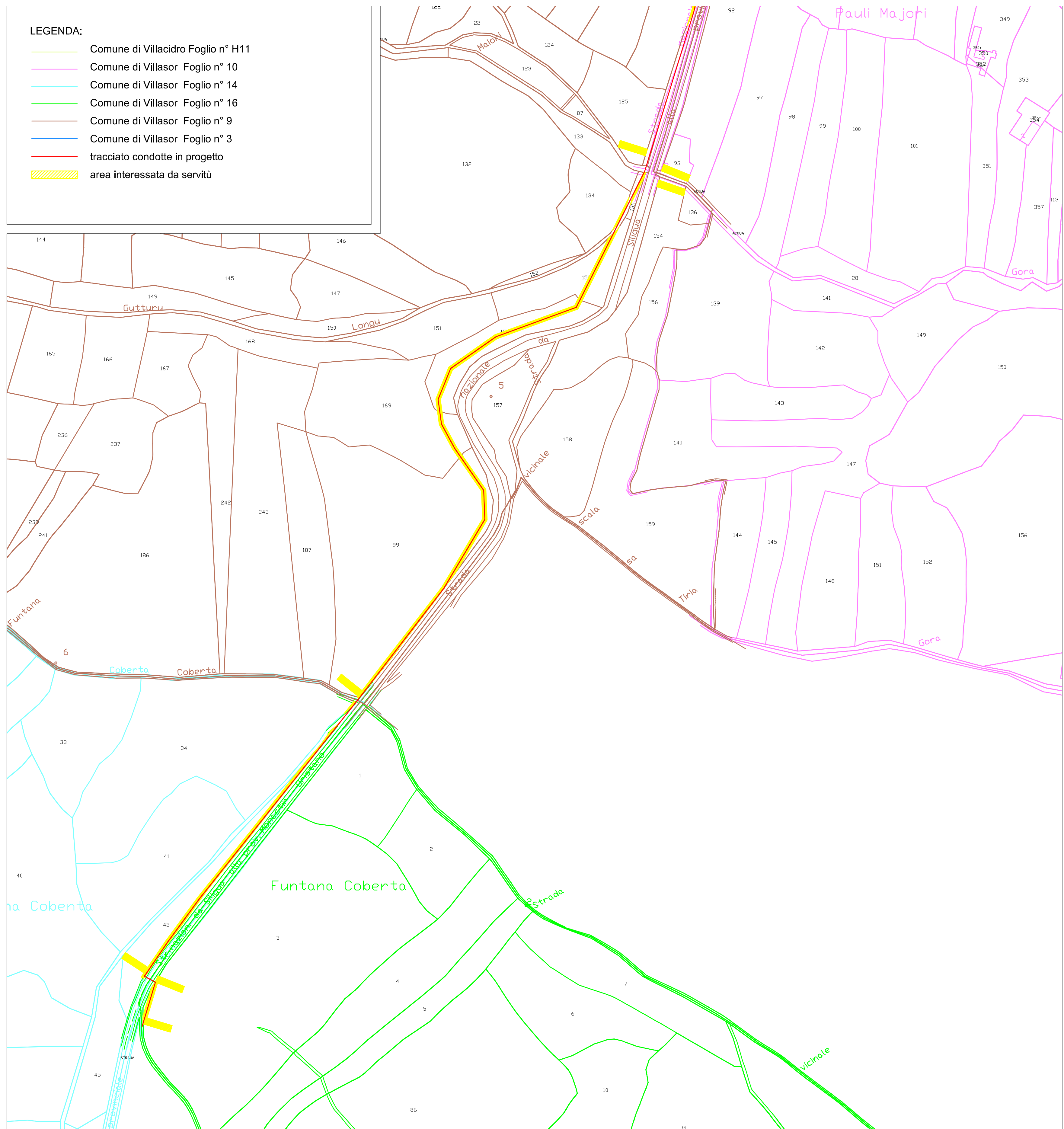
 Comune di Villacidro Foglio n° H11
 Comune di Villasor Foglio n° 10
 Comune di Villasor Foglio n° 14
 Comune di Villasor Foglio n° 16
 Comune di Villasor Foglio n° 9
 Comune di Villasor Foglio n° 3
 tracciato condotte in progetto
 area interessata da servitù



FSC Fondo per lo Sviluppo
e la Coesione

**Intervento finanziato con risorse FSC 2014-2020
Patto per lo Sviluppo della Regione Sardegna**

Estendimento dell'irrigazione in alcune zone dell'agro di Villasor

PLANIMETRIA CATASTALE

<p align="center">Il Progettista Ing. Andrea Mandras</p>	<p align="center">Il Responsabile del Procedimento Ing. Andrea Sanguinetti</p>	<p align="center">Tavola 6d</p>
<p align="center">Il collaboratore alla progettazione Ing. Giampaolo Porru</p>	<p align="center">Il Coordinatore della sicurezza in fase di progettazione Ing. Giampaolo Porru</p>	<p align="center">Scala 1:2.000</p>
<p align="center">Aspetti espropriativi Geom. Stefano Torrigiani Geom. Fabrizio Soro</p>		<p align="center">Data: Settembre 2018</p>
		<p align="center">Revisione:</p>