



AL COMMISSARIATO USI CIVICI
DELLA CALABRIA
88100 - CATANZARO

ANNO 2020 : N. Progr. 136

Oggetto: richiesta consultazione e rilascio copie atti Archivio Storico

Il sottoscritto MARCO PUGLITORE nato a COSSENZA
il 13/02/1937 e residente in NOZZI provincia di COSSENZA

☒ CARTA D'IDENTITA'

alla Via CARUSO con documento ☒ PATENTE SI

Cell. _____ ☐ ALTRO _____

N°. VI44206981 rilasciato da MOTORIZZAZIONE di COSSENZA

In qualità di ☐ CITTADINO ☐ PERITO ISTRUTTORE DEMANIALE ☐ ALTRO _____

CHIEDE

- di poter consultare gli atti dell'archivio storico, relativi al Comune di _____
- il rilascio di n° _____ copie ☐ CON ☐ SENZA certificazione di conformità, dei seguenti atti del Comune di _____
 - _____
 - _____
- l'autorizzazione alla riproduzione all'esterno, delle seguenti planimetrie:
 - _____
 - _____

Con ossequio.

Catanzaro, li _____

FIRMA _____

IL SOTTOSCRITTO VALUTA IL SERVIZIO RESO DALL'UFFICIO

☐ SCARSO

☐ SUFFICIENTE

☒ BUONO

☐ OTTIMO

FIRMA _____

ALLEGATO 1

Richiesta scritta in data 12 ottobre 2020 all'ufficio tecnico-urbanistico del Comune di Belvedere Marittimo


AL SINDACO
COMUNE DI BELVEDERE M.

Strut. I.e. UFFICIO TECNICO
DOTTORE
URBANISTICA

IL sottoscritto Salvatore Cololero nato a LUZZI
02.01.1964 e RESIDENTE A RENDE (CS) NUOVA VIA G.ROSSINI, 163
IN QUALITA' DI P.I.D. per il COMUNE DI BELVEDERE MARITTIMO
DAL REGIONE CALABRIA
IN DATA 08/10/2020 HA ESTRATTO COPIA
DEI FOGLI CATASTALI (MULTIPROSPETTI) RELATIVI AL TER.
AUTONOMO COMUNALE -

BELVEDERE MARITTIMO, 12.10.2020

In fede



Istruttore Tecnico
Geom. Giacomo Amendola



ALLEGATO 2

Ulteriore richiesta a mezzo pec in data 02 febbraio 2021
all'ufficio tecnico-urbanistico del Comune di Belvedere
Marittimo

SPETT.LE COMUNE DI

BELVEDERE MARITTIMO

Responsabile settore Urbanistica

OGGETTO: Accertamento – Ricognizione dalle terre gravate dal vincolo dell'USO CIVICO nel Comune di BELVEDERE MARITTIMO (Cs) - Ditta IdrolaoSrl - Centrale idroelettrica "Destra San Nicola"

Considerato che l'Arch. Salvatore CALOIERO, iscritto all'ordine provinciale degli Architetti PPC di Cosenza al n° 723, è stato nominato Perito Istruttore Demaniale (PID) del Comune di Belvedere Marittimo (CS) con Decreto del D.S. n.4941 del 30/04/2020 – "Registro dei decreti dei Dirigenti della Regione Calabria"

– *DIPARTIMENTO AGRICOLTURA E RISORSE AGROALIMENTARI(ARA) SETTORE 1- Affari Generali, Giuridici ed Economici – Controlli Enti Strumentali ed Bonifica; Regolamenti, Usi Civici – Patrimonio Faunistico, Caccia -*

CHIEDE

Di avere accesso e di poter estrarre copia della documentazione di Archivio del Comune di Belvedere Marittimo relativo agli Usi Civici ed in particolare la verifica di sussistenza del vincolo dell'Uso Civico su alcune porzioni di terreno identificate catastalmente con le particelle: n.21, 840, 653, 654, 362,363, 967, 968, 1196, 77, 552, 79, 553, 553, 78, 1441, 76, 70, 183, 475,185, 187, 189 e 188 del foglio di Mappa n.18 particella n.583 e 584 del foglio di Mappa n.24 e particelle n.80, 90, 93, 94, 97, 100, 132, 299, 639, 685, 852, 854 e 908 del foglio di Mappa n.25 del Comune di Belvedere Marittimo (CS), e

CHIEDE

Con la presente:

- *Copia del Registro dei canoni enfiteutici, contenente l'elenco dei possessori dei terreni demaniali insistenti nel codesto Comune, le superfici di terreno occupate, nonché i canoni che gli occupatori devono corrispondere al Comune a seguito dell'assegnazione delle porzioni di terreno occupate.*
- *Documentazione catastale di impianto testuale e cartografico, registri delle delibere del consiglio comunale con particolare riferimento alla delibera giunta comunale del 18.06.1963 n.166, ed eventuali delibere di sdemanializzazione.*

Si precisa che per tutta la documentazione di Archivio messa a disposizione per la ricognizione saranno redatti verbali di consultazione dai quali dovrà risultare che il Comune ha consentito la presa visione di tutto quanto in *suo possesso e che non vi sono altri documenti oltre a quelli consultati.*

SALVATORE CALOIERO

P.I. / 01981560780

ARCHITETTO

C.F. / CLR SVT 64A02 E773B

Il sottoscritto dichiara di essere consapevole che, in caso di dichiarazioni false o di uso di documenti falsi, saranno applicate le sanzioni previste dall'art. 76 del DPR 445/2000.

In attesa di un cortese e sollecito riscontro che tenga conto del tempo concesso per il deposito della relazione, si porgono Distinti Saluti.

IL PERITO ISTRUTTORE DEMANIALE

arch. Salvatore CALOIERO

via Impennuti 10/L - 87040 - LUZZI (CS)

tel. & Fax +39 0984/543763 -- mob. +39-392/4624160

Pec :salvatore.caloiero@archiworldpec.it; - e.mail archcaloiero@tiscali.it;

Da "salvatore.caloiero@archiworldpec.it" <salvatore.caloiero@archiworldpec.it>

A "belvederemarittimo.cs.utc@pec.it" <belvederemarittimo.cs.utc@pec.it>

Data martedì 2 febbraio 2021 - 18:46

**Accertamento gravame uso civico comune di Belvedere Marittimo CS - Ditta Idrolao srl -
Centrale mini idroelettrica "Vasca San Nicola"**

In riferimento all'oggetto si invia in allegato la richiesta accesso atti.

L'occasione mi è gradita per porgere i Saluti .

arch. Salvatore Caloiero

arch. Salvatore Caloiero via Impennuti 10/L 87040 Luzzi (Cosenza) tel. & fax +39.0984/543763

mob. +39 392/46.24.160 – e.mail : archcaloiero@tiscali.it ;

e.mail certificata: salvatore.caloiero@archiworldpec.it

Informativa sulla Privacy D.Lgs 196/2003

Le informazioni contenute nella comunicazione che precede possono essere riservate e sono, comunque, destinate esclusivamente alla persona o all'ente sopraindicati. La diffusione, distribuzione e/o copiatura del documento trasmesso da

parte di qualsiasi soggetto diverso dal destinatario è proibita. La sicurezza e la correttezza dei messaggi di posta elettronica

non possono essere garantite. Se avete ricevuto questo messaggio per errore, Vi preghiamo di contattarci immediatamente.

Grazie.

Allegato(i)

Richiesta accesso atti-signed.pdf (200 KB)

Da "posta-certificata@pec.aruba.it" <posta-certificata@pec.aruba.it>
A "salvatore.caloiero@archiworldpec.it" <salvatore.caloiero@archiworldpec.it>
Data martedì 2 febbraio 2021 - 18:46

Accertamento gravame uso civico comune di Belvedere Marittimo CS - Ditta Idrolao srl - Centrale mini idroelettrica "Vasca San Nicola"

Ricevuta di avvenuta consegna

Il giorno 02/02/2021 alle ore 18:46:29 (+0100) il messaggio
"Accertamento gravame uso civico comune di Belvedere Marittimo CS - Ditta Idrolao srl - Centrale mini
idroelettrica "Vasca San Nicola"" proveniente da "salvatore.caloiero@archiworldpec.it"
ed indirizzato a "belvederemarittimo.cs.utc@pec.it"
è stato consegnato nella casella di destinazione.
Identificativo messaggio: opec293.20210202184628.08472.35.1.67@pec.aruba.it

Allegato(i)

dati-cert.xml (1 KB)
post-cert.eml (280 KB)
smime.p7s (7 KB)

ALLEGATO 3

Richiesta a mezzo pec in data 09 marzo 2021 all'ufficio tecnico Ente Parco Nazionale del Pollino

SPETT.LE ENTE PARCO NAZIONALE DEL POLLINO

Responsabile Ufficio Protocollo e Archivio

OGGETTO: ACCERTAMENTO – Ricognizione dalle terre gravate dal vincolo dell'USO CIVICO nel Comune di BELVEDERE MARITTIMO (Cs) -

Considerato che l'Arch. Salvatore CALOIERO, iscritto all'ordine provinciale degli Architetti PPC di Cosenza al n° 723, è stato nominato Perito Istruttore Demaniale (PID) del Comune di Belvedere Marittimo (CS) con Decreto del D.S. n.4941 del 30/04/2020 – “Registro dei decreti dei Dirigenti della Regione Calabria” – *DIPARTIMENTO AGRICOLTURA E RISORSE AGROALIMENTARI(ARA) SETTORE I– Affari Generali, Giuridici ed Economici – Controlli Enti Strumentali e di Bonifica; Regolamenti, Usi Civici – Patrimonio Faunistico, Caccia* e che il suddetto Comune rientra tra quelli facente parte dell'ente Parco;

CHIEDE

Di avere accesso e di poter estrarre copia della documentazione di Archivio dell'Ente Parco del Pollino riguardante il Territorio Comunale di Belvedere Marittimo relativo agli Usi Civici ed in particolare la verifica di sussistenza del vincolo dell'Uso Civico.

A tal riguardo chiede se esistono mappe storiche, cartografie catastale e/o registri o qualsiasi notizia in merito in possesso dell'Ente

CHIEDE

Con la presente:

- *Copia del Registro dei canoni enfiteutici, contenente l'elenco dei possessori dei terreni demaniali insistenti nel codesto Parco, le superfici di terreno occupate, nonché i canoni che gli occupatori devono corrispondere a seguito dell'assegnazione delle porzioni di terreno occupate.*
- *Documentazione catastale di impianto testuale e cartografico, ed eventuali Delibere mappe storiche, cartografie catastale e/o registri.*

Si precisa che per tutta la documentazione di Archivio messa a disposizione per la ricognizione saranno redatti verbali di consultazione dai quali dovrà risultare che l'Ente Parco ha consentito la presa visione di tutto quanto in *suo possesso e che non vi sono altri documenti oltre a quelli consultati.*

Si richiede risposta formale, negativa e/o positiva, poiché tale risposta, verrà menzionata nella relazione tecnica finale, (elaborati e/o documentazione) ai fini della ricerca stessa, come citato precedentemente, in quanto tale studio fa parte di una più ampia ricerca di acquisizione di documentazione in materia di Usi Civici per il territorio di Belvedere Marittimo.

Il sottoscritto dichiara di essere consapevole che, in caso di dichiarazioni false o di uso di documenti falsi, saranno applicate le sanzioni previste dall'art. 76 del DPR 445/2000.

In attesa di un cortese e sollecito riscontro che tenga conto del tempo concesso per il deposito della relazione, si porgono Distinti Saluti.

IL PERITO ISTRUTTORE DEMANIALE

arch. Salvatore CALOIERO

richiesta documentazione riguardante Usi civici del comune di Belvedere

Da posta-certificata@pec.aruba.it <posta-certificata@pec.aruba.it>**A** salvatore.caloiero@archiworldpec.it <salvatore.caloiero@archiworldpec.it>**Data** martedì 9 marzo 2021 - 14:12

Ricevuta di avvenuta consegna

Il giorno 09/03/2021 alle ore 14:12:13 (+0100) il messaggio
"richiesta documentazione riguardante Usi civici del comune di Belvedere" proveniente da
"salvatore.caloiero@archiworldpec.it"
ed indirizzato a "parcopollino@mailcertificata.biz"
è stato consegnato nella casella di destinazione.
Identificativo messaggio: opec2941.20210309141212.29012.45.1.68@pec.aruba.it

dati-cert.xml
postacert.eml
smime.p7s

ALLEGATO 4

Verbale di sopralluogo in sito, in data 21 aprile 2021

VERBALE DI SOPRALUOGO

PREMESSA

Il sottoscritto **Arch. Salvatore CALOIERO** nato a Luzzi (CS) il 02.01.1964 iscritto all'Albo degli Architetti della provincia di Cosenza al n° 723 e, residente in Rende, Via Gioacchino Rossini n° 163, con studio tecnico in Luzzi (CS) alla Via Impennuti n° 10/L, tel. & fax 0984/54.37.63, è stato nominato Perito Istruttore Demaniale (**P.I.D.**) dal **Dipartimento Agricoltura e Risorse Agroalimentari SETTORE 1: "Affari Generali, Giuridici ed Economici – Controlli Enti Strumentali e di Bonifica, Regolamenti, Usi Civici – Patrimonio Faunistico, Caccia – Struttura incaricata dei controlli PSR 2014/2020" U.O. – 1.4 – Usi Civici.**

Per l'accertamento – ricognizione delle terre gravate dal vincolo dell'USO CIVICO per il Comune di Belvedere Marittimo (CS) - Ditta IDROLAO S.r.l. – Centrale Idroelettrica "Vasca San Nicola" e "Destra San Nicola".

Con nota del 12/02/2019, acquisita dal protocollo Dipartimentale con n.60510 del 13/02/2019 Ditta Idrolao S.r.l. - per la verifica di sussistenza usi civici su porzioni di terreno identificate catastalmente con le particelle n.21, n.840, n.653, n.654, n.362, n.363, n.967, n.968, n.1196, n.77, n. 552, n.79, 553, n.78, n.1441, n.76, n.70, n.183, n.475, n. 185, n.187, n.189 e n.188 del foglio di mappa n.18 del Comune di Belvedere Marittimo (CS).

Con nota del 09/11/2020 acquisita dal protocollo Dipartimentale con n.371407 del 13/11/2020 la Ditta Idrolao S.r.l. - ha richiesto la verifica di sussistenza del vincolo dell'uso civico su alcune porzioni di terreno identificate catastalmente con le particelle n.583 e n.584 del foglio di mappa n.24 e particelle n.80, n.90, n.93, n.94, n.97, n.100, n.132, n.299, n.639, n.685, n.852, n.854 e n.908 del foglio di mappa n.25 del Comune di Belvedere Marittimo (CS).

SOPRALUOGO SUL SITO OGGETTO D'INDAGINE

Il giorno 21 Aprile 2021 alle ore 12.15, sul luogo oggetto d'indagine per la verifica di sussistenza Usi Civici, regolarmente convocati, sono presenti, oltre al **PID**

i Sigg.:

P.I. IMPIERI PASQUALE... tecnico ufficio comunale di Belvedere Marittimo;

- Dott. MARIO PINGITONE - in qualità di collaboratore tecnico Arch. CALOIERO;
- _____:

Appuntamento presso sede comunale di Belvedere, il tecnico impianti è stato autorizzato dal responsabile ufficio del settore imp. Pubblica di stio, in quanto, ingegnere in sopralluoghi con funzione civile.

Il tecnico P.I. IMPIERI è giunto all'ufficio tecnico, dopo una breve ricognizione in cantiere; il sottoscritto P.I. si è recato accompagnando nel P.I. IMPIERI, sul sito oggetto di indagini e sopralluogo ovvero:

- 1) Si è proceduto alla verifica in sito di toponimi localizzati - Rocca - San Basilio e Laise ricordati nel foglio di mappa n° 25 del suddetto comune di Belvedere Marittimo;
- 2) Proseguendo si è raggiunto il toponimo San Giovanni, ricordato nel foglio di mappa n° 24;
- 3) Successivamente si è visitato l'area del Toponimo Fontanella e Pantaleone ricordati nel foglio di mappa n° 18;
- 4) In molti nomi giunti alla località dall'alto via via con Nicola alla medesima località; per la ricognizione tecnica e soggetto di sopralluogo originario.

A questo punto il P.I.D. Arch. SALVATORE CALOIERO, accompagnando al suo collaboratore Dott. MARIO PINGITONE E AL SOGGETTO DEL RUP P.I. IMPIERI ALLE ORE 14.25.....Chiude il sopralluogo.

Quindi alle ore 14.25 chiude il presente verbale.

Letto, confermato e sottoscritto

Belvedere Marittimo li, 21.04.2021

Il Perito Istruttore Demaniale (P.I.D.)

Arch. Salvatore CALOIERO

Salvatore Caloiero

LE PARTI PRESENTI

Dott. MARIO PINGITONE
P.I. IMPIERI PASQUALE

Paride Ippolito

VISTO: IL RUP PAOLA DISTIO
Caloiero



ALLEGATO 5

Documento più vetusto rinvenuto dalle ricerche storiche,
in data 08 febbraio 1811 – Archivio di Stato di Cosenza

8. Feb. 1811.

Cosenza

~~Noni~~

10
19

IL CAVALIERE GALDI

Commessario del Re per la ripartizione de' Demanj, ed
Intendente della Provincia di Calabria Citeriore

AL SIG. *Bruno Ferrante del Diamante*

Vi prevengo della elezione da me fatta nella vostra persona per Agente ripartitore ~~di questa Circoscrizione~~; il vostro principale incarico è quello di promuovere l'esecuzione della ripartizione de' Demanj e tutt' altro secondo i Reali Decreti, e le Istruzioni, che sarò per darvi.

Vi raccomando a far uso in tale operazione di tutta la vostra attività, e disinteresse, mentre S. M. col Real Decreto de' 3 Dicembre 1808. nell'art. 3. vi assicura de' compensi, e delle onorificenze proporzionate alla vostra condotta, ed alla utilità de' servizj che sarete per prestare; ed io non mancherò a suo tempo di riferire i vostri meriti a proporzione che sarete per distinguervi.

Per prima operazione farete pubblicare l'acchiuso avviso nei rispettivi Comuni del vostro circondario formando un processo verbale della sua pubblicazione seguita; nella prevenzione, che mentre gli atti di officio li farete in carta semplice, non riceverete poi dalle parti atti in carta non bollata.

E con sentimenti di stima, e considerazione vi saluto

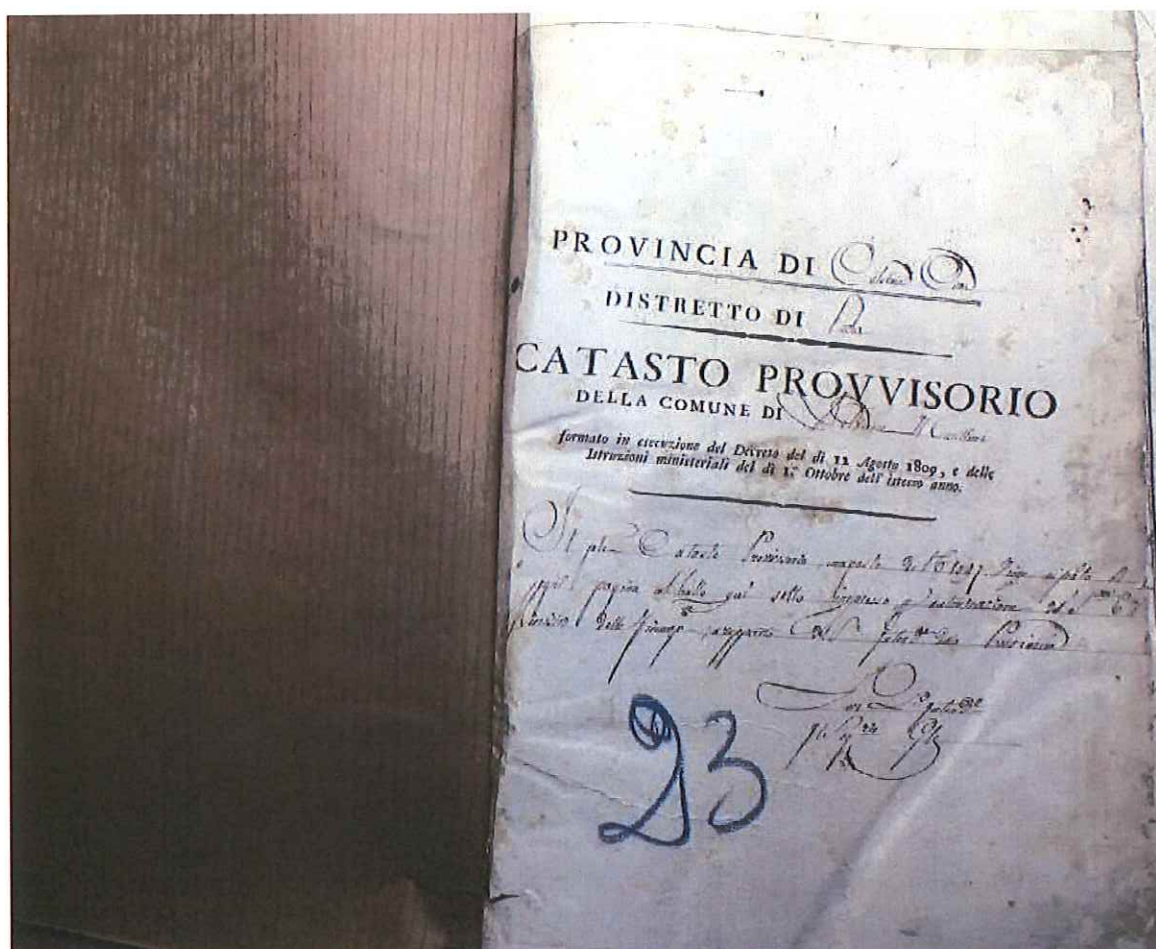

CAV. M. GALDI

P. L.
Il Comune a voi assegnato è quello di Polvere
Le lettere vi saranno Dirette sempre al Diamante

ALLEGATO 6

Catasto Murattiano-Provisorio Provincia di Cosenza

- Registri matricole
- Registri intestatari



ALLEGATO 7

File Excel – banca dati degli intestatari del Registro Partite (Imposte) – Catasto Terreni del Comune di Belvedere Marittimo

ELENCO LIVELLARI - Comune di BELVEDERE MARITTIMO

Registro	Fg	particella	Cognome	Nome	Liv. a privato	Liv. Comune	Estensione (mq)	Note
470	18	148	COMUNE DI BELVEDERE MARITTIMO				7 690	pascolo
470	25	35	COMUNE DI BELVEDERE MARITTIMO				12	fabbricato d'accettare urbano - serbatoio d'acqua
470	25	177	COMUNE DI BELVEDERE MARITTIMO				863	pascolo
470	25	178	COMUNE DI BELVEDERE MARITTIMO				247	fabbricato d'accettare urbano
559	24	197	DE LIO	ANGELA	Leo Giuseppe		260	seminativo irriguo
559	24	234	DE LIO	ANGELA	Leo Giuseppe		2 540	seminativo irriguo
559	24	235 sub 4	DE LIO	ANGELA	Leo Giuseppe		530	agrumeto
559	24	239	DE LIO	ANGELA	Leo Giuseppe		240	fabbricato rurale - aia
559	24	241	DE LIO	ANGELA	Leo Giuseppe		2 320	seminativo irriguo
559	24	243 sub 1	DE LIO	ANGELA	Leo Giuseppe		0	porzione rurale fabbricato con diritto alla corte
559	24	244	DE LIO	ANGELA	Leo Giuseppe		141	agrumeto
559	24	245	DE LIO	ANGELA	Leo Giuseppe		720	seminativo irriguo
559	24	246	DE LIO	ANGELA	Leo Giuseppe		530	pascolo
559	24	247	DE LIO	ANGELA	Leo Giuseppe		67	fabbricato rurale
1044	24	237	LANCELLOTTA	ROSA	Leo Giuseppe		78	agrumeto
1044	24	238	LANCELLOTTA	ROSA	Leo Giuseppe		510	seminativo arborato irriguo

ALLEGATO 8

Verbale del 28 marzo 1811 dell'agente ripartitore Bruno Ferrante.

Salvatore 28 marzo 1811. 33

Verbale relativo alla Offerta unita del sig. Donno Ferrante,
Agente Esattore del demanio di g. l. sud. Comune.

Arrivato in seduta di Successionato, sotto la presidenza del sig. Brada-
co all' N. 22, ad aggiornare le nella Comune sud. di c.
demanio promise. Demanio ex feudale, o Ecclesiastico. Di-
fesa non legittimamente costituita. Demanio Comminale, o di
della Università. Terre soggette al Compensato, o Rentes
ex feudali soggette a Colonie perpetue con pignori in fa-
vore dell'ex Barone, ed in che consiste la pignori, aggre-
vazione soggetta alla servitù del Corso, e chi ne dà il
Proprietario.

Ed avendo Considerato le sud. indicate giunti di c. ritornato,
che in questo cantone di g. l. offerta Comune, o intorno di
Lice fini, e confini non demanio di sopra descritto esiste,
Salvo che possedere g. l. Comune, o l'Università con dema-
nio di sua assoluta pertinenza luogo detto Mondica, e
Stembo, erbato in qualità di pascolo di alberi cedoli, non suscep-
tibili di aver frutto, né le radici sono suscettibili ancora di
produzione di legname, perche' per lo più sono morte, e scarse,
e picciole indegnanti, perche' non hanno ricava verun utile,
né potrebbero farne divisione, e l'altro naturale di cui si è

A qual effetto l'unita' formata, e fatta il jointe in capo verbale
in Salvatore oggi sopraddetto giorno 28 marzo 1811.

Antonio Perry Sec.
Vinc. Palermo Sec.
Luigi Monata Sec.

Filippo Piero Sind.
Don. Antonio Sec.
Don. Giovanni Sec.
Alessandro Sec.
Giovanni Sec.
Vincenzo Cirio Sec.

ALLEGATO 9

Atto dell'agente ripartitore, esistenza Demanio "Mondea"

344

L'anno mille ottocento undici il
 di sette Aprile in Belvedere
 e, e in presenza del Sg. Agi-
 re riportatosi v. d. D. D. D.
 di detta Comune

Signor Baldassarre Petrelli di
 detta Comune, vivente del suo, di
 anni 40. di S. S. S.

Domenico Pizzano di S. S. S. Comune
 vivente del suo, di anni 58. di S. S. S.

Alessandro d'Amico di detta Comu-
 ne, Braconiere, di anni 30 di S. S. S.

Alessandro Varimondo di S. S. S. Comune
 negoziante, di anni 40 di S. S. S.

Domenico Barbieri di detta Comu-
 ne, Braconiere, di anni 60. di S. S. S.

Domenico di Giacomo di detta Co-
 mune, Braconiere, di anni 60. di S. S. S.

Cypriano Marino di S. S. S. Com. di an-
 ni 40. di, Braconiere di S. S. S. Do-

petrelli

+

+

+

+

+

+

D. J. J. J.

Domandati glii' Ispettori l'anno
dopo l'altro, e separatamente
nella Comune di Belvedere
e, o circa glii' fine vi gi-
sta demanio promiscuo, de-
manio ex feudale, o Ecclesia-
stico, di terra non legittimamente
cessitata, Demanio Comuna-
le, o via dell' Università, e
terre soggette al Comp. osu-
o terre ex feudali soggette a co-
lonie perpetue con prapaz.^o a
favore dell' ex Baroni, ed in chi
comprende la prapaz.^o oppure terre
soggette alla servitù de' comi, e
chi non sia il proprietario? Con
separ. dispongono, come naturali
di d. Com. di Belvedere, e come
privati anche dell' intero terri-
torio, di non avere demanio pro-
miscuo, né demanio ex feudale,
o Ecclesiastico, né campo o terre
soggette al Comp. osu-
o ex feudali soggette a colonie
per-

perpetua con proprio. ^{77^{to}} a favore dell'
ex feudatario, ne tiene soggetti alla
servitù de' Corvi; possedendo solamen-
te la Comunità di Belvedere in ad-
marie, chiamato monder, o annu-
to nell'ipotesi da circa maggio-
re due mila, confinante da l'ov-
re con S. Agata, dal settentrione
con Bonvicino, dal mezzo N, al Po-
nente con S. Angelo, e Bonvicino
sud, tutto s'asola, e nasce, abborato
in parte di alberi scioggi, e bia-
mati. Real tutta la tenuta è
sorda, ed imprudente, e che
non puote ripartirsi fra Col-
dini, anche perchè non è sufficiente
bita di coltura, sanno simola,
che un tal Demanio tiene dec. 10,
in dove natura l'onde si amma-
gano in tempo del Verno le nevi
e vivi formano le loro concurve
con l'arte, e le nevi servono al
pubblico nella state, dando alla
Comunità annui dotali dieci int.
dec. e allora che si vendano al co-
loro, che si riprendano l'appalto,
e questo è quanto, che con tutta
re

religiosa persona ditta Infirmeria;
e per opera la stessa con
c'è verso il gregge verbale,
che viene sottoscritto, e sottoscritto
assegnato.

Io sottoscritto non pretendo di poterlo come
sotto per

+

+

+

+

+

+

D. Giovanni Ag. Proprietario

ALLEGATO 10

Lettera del Comune di Belvedere Marittimo al Regio
Commissario



PROVINCIA DI COSENZA

COMUNE

Belvedere Marittimo

N. 774-416

Risposta alla Lettera

del 15-5-1924
Div. Sez. Num. 10154

OGGETTO

Stato demaniale Com. 4

La nota 28.10.24 n. 9 non
è pervenuta a questo ufficio -

Richiesta la pratica


Allegati N.

1.º capitolo 1925
firmato

Illustrissimo Signore

Sig. R. Commissionario Regio-
nale - Ufficio Demaniale
Corticeano

Belvedere Marittimo, li 19 Maggio 1925



Questo Comune non possiede beni patrimoniali.

Possiede una montagna sotto la denominazione Cessinghie o Chessa, in Corticeo all'alt. 222 della estensione di Moggia 200, per un'area ettari 67 per tale parcella è coperta ad alberi di faggio fino all'età.

Non vi sono terreni quotizzati o da quotizzare, né vi sono beni in uso, come il diritto di legnami, utilizzando il legno me scio, e del parcella.

Il Comune, che concede ad appalto l'uso delle ghiacciaie, ne ritrae un reddito di L. 1200.00

Il Comune intenderebbe utilizzare la montagna, fornendo assistenza allo Stato, per cui è stata fatta una proposta all'Ufficio Provinciale.

Il Sindaco
G. Mestri

ALLEGATO 11

Nota del Regio Commissario Regionale

sig. SINDACO
BELVEDERE MARITTIMO

MARO

N° 1166

oggetto

ilustrata di atti

M
Sig. Prefetto
Cossiga

25
7/5
Prego la S.V. M. di disporre che siano eseguite accurate ricerche in cotesto archivio demaniale, a fine di accertare se vi si trovino atti, dal 1890 in poi, relativi al Comune di Belvedere Marittimo, giacchè a questo Ufficio nessuna pratica è pervenuta concernente detto Comune

Chiesta convocazione
Consiglio Comunale
3.6.1925

Il R. Comandante Regionale

Gravato

Si restituisce la lettera del Sindaco di Belvedere Marittimo in data 19-3-25 N° 774-465 perchè non contenente di firmato

N° 1166 / 20/6 / 1926

ALLEGATO 12

Lettera del Regio Commissario al Podestà del Comune di
Belvedere Marittimo

N° 1881

3-8-26

Biglietto

Liq: Podestà

Belvedere Mercurio

11/8

Prego dare urgente versione mia nota
raccomandata n° 1620 del 26 giugno
M. S. relativa agli Un' Civici d' eodesto
Comune, sotto sua personale responsabilità
~~La S. V. non ritenuta personalmente~~
~~responsabile di eventuali ritardi -~~

L. R. Commisario
Giovato


ALLEGATO 13

Biglietto Postale urgente del Comune di Belvedere
Marittimo indirizzato al Regio Commissario



MINISTERO DELL'INTERNO

BIGLIETTO POSTALE DI STATO URGENTE



Municipis
Petrarca No. 11

N. 1247

Risposta al N. 1881

del 14-8-1926

Come da precedente corri-
spondenza, Comune non ha
usi civili da regolare. Per
tale ragione nessuna som-
ma fu stanziata Polanco
Sindaco
E. Dini

Petitioner gli atti

8/24

18 gennaio

Consultare richiesta e note di Polanco
Gonzalez

al Comunicato

Usi Civili Polanco
Cortese

ALLEGATO 14

Nota del Commissario regionale indirizzata al Corpo Reale
delle Foreste

R. COMMISSARIATO USI CIVICI DELLE CALABRIE
CATANZARO

15/26

19
N. 2306

copiato *Almo* *by* *Ispection* *for* *Capo* - *Isuara*
La *sa* *pa* *W* *ma* *e* *pugata* *di* *dare* *refinita*
Benedere *Marthum* *alla* *nuia* *urta* *del* *12* *agto* *u. s.* *n. 1440,*
circu *denunci* *di* *Benedere* *Marthum*

W. A. Lommu
Granati

ALLEGATO 15

In risposta il corpo Forestale Reale al Commissario
Regionale Usi Civici Catanzaro



Cosenza addì 18/10 1926 192

Corpo Reale delle Foreste

RIPARTIMENTO DI
DISTRETTO DIR. COMMISSARIATO
USI CIVILI DELLE CALABRIE
CATANZARO
Posizione IV I/15

All'Onorevole

Commissariato Regionale Usi Civici
Catanzaro

Prot. N.° 4610

Allegati

N. 2536

23/10 1926

Risposta al f. N.° 2306 del 16/9 1926

OGGETTO

Belvedere Marittimo - Usi civici.

Nei riguardi della richiesta fatta da codesto R. Commissariato Regionale con la nota suindicata, significo che i beni soggetti ad usi civici che possiede il comune di Belvedere Marittimo, sono i demanii Montea e Stumbo Zacconi della superficie di circa ha 100 di cui ha 70 boscati di faggio di alto fusto ed ha 30 nudi o rocciosi o cespugliati con scarse piante di elce e di ontano.

Circa poi i terreni suscettibili di coltura agraria, in essi fondi esistenti, tengo a significare che essi si presentano generalmente tutti in forte pendio, ad eccezione di qualche piccolo appezzamento pianeggiante in contrada Coste di Carraro, Nocelle e Porticelle sulle falde Ovest e Sud della montagna Montea o Stumbo Zaccani, a m. 600 circa di altitudine s. m. della superficie complessiva di circa quattro ettari: però sono ugualmente cespugliati di elce e di ontano e quindi quest'ufficio è del parere che anziché proporli a coltura agraria venissero sottoposti alle cure di miglioramento del bosco.

Tutti detti terreni sono sottoposti a vincolo forestale.

Presumato atto
23/10 1926
franchi

L'Ispettore Capo

W. di T.

Presumato atto autentico
25/10 1926

Si prega trattare per ogni lettera un solo argomento e indicare nella risposta il V. di Protocollo e la Divisione a cui si risponde.

ALLEGATO 16

Lettera del Commissario Regionale all'indirizzo del
Direttore Archivio Provinciale di Stato-Cosenza

N. 22536

Al. Sig. Direttore dell'Archivio Pro-
vinciale di Stato

Cassino

Belvedere Marittimo

Richiesta di atti
anteriori al 1890

Prego la S. V. di trasmettermi tutti gli
atti e documenti demaniali ^{antichi} anteriori al
1890 esistenti in questo archivio, e relativi
vi al Comune di Belvedere Marittimo

Il R. Commisario
Braccato

ricevuto
D 3/11-26

ALLEGATO 17

Lettera dell'Archivio Provinciale di Stato di Calabria
Citeriore al Commissario Regionale

Archivio Provinciale di Stato

DI
CALABRIA CITERIORE

N° 108

Pirqueto a lettera del 3 Novembre 1926. N° 2536

OGGETTO

Inizio di documenti

Cosenza, li 5 Novembre 1926



Regio mi spedire a V. L. Onore
- con raccomandata - il volume unico
dei documenti demenziali, del comune di
Belvedere Marittimo; per gli anni:
1811-1866, contenente atti e corrispondenza
circa la direzione dei demenziali; con-
fessati in numero cinque fascicoli
numerati in rosso -

Me ne sarà ricevuta con lettera
ripetendo il dettaglio susseguente

L'Archivista

A large, stylized handwritten signature in dark ink, appearing to be "P. Pirqueto".

Onorevolissimo

Sig. Regio Commissario Regionale
per la liquidazione degli usi civici in
Catanzaro

ALLEGATO 18

Atti di corrispondenza tra il Commissario e il Direttore
dell'Archivio di Stato di Cosenza

N° 2669

copiato
27/11 926

Ill. Sig. Direttore
Archivio Provinciale di Stato
Caserta

Belvedere Marittimo

Richiesta di atti an-
teriori al 1890

Assicuro la S.V. di avere ricevuto il volume

trasmissione con nota del 5-11-11. N° 104 relativo
al Comune di Belvedere Marittimo; ~~dal 1844 al 1864~~ ~~contenente per~~ conte-
nente atti e corrispondenza per la divisione dei demani.

~~dal 1811 al 1864~~ ~~comprende~~ ⁱⁿ cinque fascioletti di cui il 1° ~~fascioletto~~
⁴¹ comprende cinque facciate scritte, il 2° dodici; il 3° nove
il 4° centotrentuno il 5° novantotto. —

A. R. Commissario
Garnato


ALLEGATO 19

Lettera del Sindaco del Comune di Belvedere Marittimo al
Regio Commissario

Il ^{mo}
Signor R. Commisario Regionale
per la liquidazione degli usi civici
Cosanzaro

Il sottoscritto Sindaco del Comune di Belvedere S. Arittimo, nell'interesse della generalità degli abitanti di questo Comune, fa istanza perché siano conservati gli usi civici essenziali, ed utili, di cui all'art. 3 del R. D. L. 22 Maggio 1924 N.º 751, consistenti nel far legna per lo stetto uso del fuoco e per vendita nel Comune, e di particolare nei Demani Comunali Moneta, S. Ambrogio-Caconi.

Belvedere li 9 Dicembre 1926
Il Sindaco


michel

ALLEGATO 20

Lettera di trasmissione tra il Comune di Belvedere
Marittimo e il Regio Commissario

N. 1880 di Protocollo

Cat. _____ Classe _____ Fase. _____



Risposta al foglio N. 2965

del 3 - 12 - 1926
Div. _____ Sez. _____

PROVINCIA di

Brescia

COMUNE di

Belvedere

ELENCO delle carte che si trasmettono al Sig. *R. Comini*
Regionale Un. Civici *Cartasano*

NUMERO		DESCRIZIONE DELLE CARTE	SCOPO della trasmissione
d'ordine	delle carte		
		<i>Isola per conser-</i> <i>vazione un. Civici</i>	
		<i>Pichamer et.</i>	
		<i>14/26</i>	
		<i>12 Gravato</i>	

Li

11 Dic

1926

IL SINDACO

ALLEGATO 21

Nota di trasmissione tra il Regio Commissario e il Sindaco
di Belvedere Marittimo



PROVINCIA DI COSENZA

Circondario di Paola

Comune di **BELVEDERE MARITTIMO**

Prot. N. 34

Risposta al foglio N. 2536

del 5-1-1927

Div. _____ Sez. _____

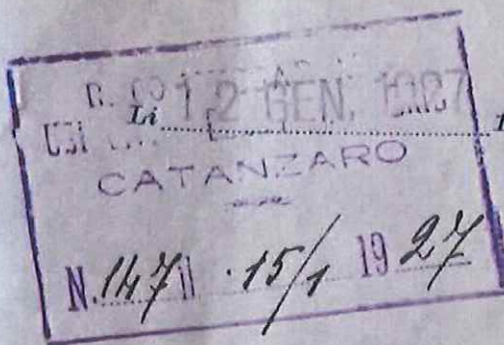
OGGETTO

Operazioni semestrali

Alligati N. _____

*Richiamare atti
1524 grauato
12*

*R. Comm. Regionale
in liquidazione ex Circo
Catanzaro*



192

*Poichè la Montagna Non-
Sea e Cerinagli non si trova
nelle condizioni volute per
la cedibilità allo Stato, per
non raggiungere l'estensione
voluta, la pratica relativa
non ha avuto più pro-
seguito -*

*Il Segretario
Dini*

ALLEGATO 22

Lettera di trasmissione tra il Comune di Belvedere
Marittimo e il Regio Commissario



PROVINCIA DI COSENZA

Circondario di Paola

Comune di BELVEDERE MARITTIMO

Prot. N. 109

Risposta al foglio N. 117

del 29-1-1927

Div. _____ Sez. _____

OGGETTO

Operazioni Semanali segnate -

Allegati N. _____

*Richiamare gli atti
5/2 1927 firmati*

*Comm. Provinciale
N. 1000
Catanaro*

Li _____

2 FEB 1927 an. V

R. COMMISSARIATO
USI CIVILI DELLE GALERIE
CATANZARO

131
5/2 1927

*L'estensione del de-
manio Montea o Cerina
che è di mezza 200 -
e non di 2000 - come
erroneamente è stato
segnato -*

*Il Sindaco
G. Primi*

ALLEGATO 23

Decreto del Regio Commissario Regionale in data 14
febbraio 1927

IL R.COMMISSARIO PER LA LIQUIDAZIONE DEGLI USI CIVILI
NELLE PROVINCE DI CATANZARO=COSENZA E REGGIO
CALABRIA = CON SEDE IN CATANZARO =

Visti gli atti demaniali di Belvedere Marittimo;

Poichè il Comune possiede soltanto i corpi demaniali Montea e Stumbo, di natura completamente boscosa, siti in forte pendio, privi di zone adatte a cultura agraria.

Poichè non è il caso di offrire in vendita alla Azienda Forestale di Stato i predetti beni, perchè non sono di notevole estensione;

Poichè, di conseguenza, è necessario che restino permanentemente destinati all'esercizio degli usi civici, in favore degli abitanti.

O R D I N A

Che gli atti demaniali di Belvedere Marittimo restino depositati in Archivio.

Catanzaro, 14 Febbraio 1927 = Anno V°

IL R.COMMISSARIO



Granata

ALLEGATO 24

Decreto di nomina dell'istruttore, Ingegnere Alfredo Grisi



R. Commissariato Usi Civici delle Calabrie
CATANZARO

Il R. Commissario per la liquidazione degli usi civici nelle provincie di Catanzaro, Cosenza e Reggio Calabria, con sede in Catanzaro.

Visti gli atti e documenti relativi ai demani ed agli usi civici del Comune di **Belvedere Marittimo**

~~Visto che finora nessuna dichiarazione è stata presentata dal Podestà, e dai cittadini del Comune suddetto.~~

Visto che la dichiarazione presentata dal Podestà, o dai cittadini del Comune suddetto, risulta incompleta.

Poichè emerge dagli atti:

A) Che a favore della popolazione di detto Comune si esercitano, o si pretendono esercitare, diritti di uso civico di semina, pascolo, legnatico, raccolta di ghiande e castagne, estrazione di minerali e simili, da far valere a norma di legge, sui terreni in appresso indicati, di proprietà privata, o ex feudali, od ecclesiastici:

La Mondea o Zumbio

B) Che parimenti i cittadini del detto Comune esercitano, o vantano, diritti di semina, pascolo, legnatico, raccolta di ghiande e castagne, estrazione di minerali e simili, sui demani del limitrofo Comune di
denominati:

C) Che inoltre sui demani di cui alla lettera A del Comune medesimo sono state commesse delle occupazioni, che occorre regolare sia con la reintegra, sia con la legittimazione.

D) Che infine sia da provvedere alla sistemazione di tutti i demani comunali con la formazione di piani di massima e di ripartizione dei demani indicati come innanzi.

Visti gli art. 3 e 29 della legge 16 giugno 1927 n. 1766 e gli atti 1 a 4 del relativo Regolamento.

DECRETA

Il Sig. **Ing. Grisi Alfredo** da Cutro

è nominato istruttore, con incarico di compiere le ricerche, e raccogliere gli elementi per l'accertamento dei diritti di uso civico innanzi cennati, esercitati o pretesi dalla popolazione del Comune di **Belvedere Marittimo**

e di accertare pure le illegittime occupazioni commesse in danno del demanio del Comune suddetto. Egli predisporrà pure gli elementi necessari alla formazione dei piani di massima e ripartizione dei demani comunali.

Catanzaro, 17 marzo 1928 - A. VI°

Il R. Commissario



Giovanni

Comune di Belvedere Marittimo

IL SEGRETARIO DEL PREDETTO COMUNE

ATTESTA

Che il retroscritto Decreto del Sig. Commissario Regionale per la liquidazione degli usi civici delle Calabrie è stato pubblicato nell'Albo pretorio di questo Comune per il termine di quindici giorni non interrotti, essendo avvenuta l'affissione il dì 23 Marzo 1928 e la defissione il dì 10 Aprile 1928

(Data) Belvedere M. 12 APR 1928 Anno VI

Visto: Il Podestà

Il Segretario Comunale



ALLEGATO 25

Lettera Podestà del Comune di Belvedere Marittimo e
Regio Commissario



PROVINCIA DI COSENZA

Circondario di PAOLA

COMUNE DI BELVEDERE MARITTIMO

Prot. N.

497

Risposta a nota del

N. 1663

Div.

Sez.

OGGETTO

Normina Tumbone
demaniale

Atto
29/28

Allegati N.

13 fascicolo

L

Leg. Consum. e Regim. di
Ab. Acquedotti Un. Civici
Catanzaro

Li 26 MAR 1928 Anno VI (a. VI)

R. COMMISSARIATO
USI CIVILI DELLE CALABRIE
CATANZARO

N. 2003 il 29/3-1928

Con istanza in data 16
Dicembre 1926, trasmessa
con nota N.º 1830, questo
Comune chiedeva che venisse-
ro riconosciuti e conservati
gli usi civici esercitati su-
bi consistenti nel far legna
e venduta per lo stretto uso
del fuoco e di poter pascolare
nei Demani Comunali Scon-
tea, Stumbo e Bariani.

E poichè tali diritti sono
limitati, per quanto riguar-
da il legnatico, solamente
al legname morto, ed il pa-
scolo per qualche zona non
vincolata, essendo la quan-
totalità della estensione so-
sposta a vincolo forestale

ANVERBO 10 1901

10019 10 1901

e poichè non esistono terreni da semina, nè al-
beri di ghiande e di castagne, miniere ecc. e da
bombarde usazioni da intervenire, almeno per quan-
tissimo note, ritengo che l'intervento di un Co-
munario sia completamente superfluo, per cui
il Comune dovrebbe essere esonerato dalla spesa
che non è prevista nemmeno nel Bilancio
giacchè quello dell'anno in corso è stato già
definitivamente approvato dalla G. P. A.

È per tanto che prego la G. P. A. di voler
sospensare l'Ing. Gini dall'ufficio di Co-
munario per questo Comune.

Il Podestà

A. D'Ingle

ALLEGATO 26

Decreto de Regio Commissario in data 2 marzo 1938

IN NOME DI SUA MAESTA'

VITTORIO EMANUELE III

per grazia di Dio e per volontà della Nazione

RE D'ITALIA

IMPERATORE D'ETIOPIA

S.E. il Grand.Uff. Rossi Dott. Gaetano, Primo Presidente della Corte di Appello di Catanzaro, nella qualità di R. Commissario per la liquidazione degli usi civici nelle provincie di Catanzaro, Cosenza e Reggio Calabria.

Letti gli atti del Comune di Belvedere Marittimo;

Poichè dagli accertamenti e seguiti, dalle note 19 marzo 1925, 6 agosto 1926 del Podestà, dal rapporto

18 ottobre 1926 dall'Ispettore Capo Forestale di

Cosenza risulta che il Comune di Belvedere possiede

soltanto i demani Montea e Stumbo Zacconi di ettari

100, boscati di faggio, nudi, rocciosi e cespugliati,

non suscettibili di cultura agraria e quindi

non qualificabili, con sole quattro ettari pianeggianti,

pur cespugliati di elce ed ontani da sottoporre

a miglioramento del bosco;

Poichè, di conseguenza, non vi sono operazioni di sistemazione demaniale da compiere, nè usi civici da liquidare;

PER TALI MOTIVI

*Poichè non
sono terreni
idonei per colture
grain*

Ordina che gli atti del Comune di Belvedere Marit-
time sieno definitivamente depositati in Archivio,
restando il fondo demaniale Montea e Stumbo e Zac-
coni permanentemente destinato a pascolo.

Catanzaro, 2 Marzo 1938 A.XVI-

Il Primo Presidente della Corte di Appello R.Com-
missario F/to Rossi.

Per copia conforme.

Catanzaro, 2 Marzo 1938 A.XVI-



II SEGRETARIO

[Handwritten signature]

ALLEGATO 27

Nota di trasmissione del Regio Commissario al Ministero
dell'Agricoltura e delle Foreste - Direzione Generale -