



Catasto Incendi

ti trovi: **Catasto Incendi** > Consultazione delle aree percorse dal fuoco rilevate da CFS/CFR

Consultazione delle aree percorse dal fuoco rilevate da CFS/CFR

Selezionare il territorio di interesse specificando l'annualità per la quale consultare gli incendi

Regione: **CALABRIA**
Provincia: **COSENZA**
Comune: **BELVEDERE MARITTIMO**
Anno: 2012

Ricerca

Selezionare l'incendio di interesse per conoscerne il dettaglio

ELENCO DEGLI INCENDI BOSCHIVI CENSITI NEL TERRITORIO DEL COMUNE DI BELVEDERE MARITTIMO PER L'ANNO 2012

Progressivo	Località	Data Incendio	Data Rilievo CFS	Metodo di rilevamento	Strumenti usati per il rilievo	Superficie comunale interessata in HA	selezione
1	VETTICELLO	17/07/2012	2013/01/08	Mista	GPS speditivi (precisione metrica)	01.40.78	<input type="radio"/>
2	Oracchio	19/07/2012	2013/01/08	Mista	GPS speditivi (precisione metrica)	25.64.05	<input type="radio"/>
Superficie totale del comune percorsa dal fuoco in ha						27.04.82	
% di superficie comunale percorsa dal fuoco						0,73 %	

Visualizza scheda incendio

**Ministero delle Politiche Agricole Alimentari e Forestali**Corpo Forestale dello Stato
Rilievo delle aree percorse dal fuoco

Regione CALABRIA **Provincia** COSENZA
Comune BELVEDERE MARITTIMO
Località VETTICELLO

Data incendio 17/07/2012**Superficie boschiva percorsa dal fuoco (Ha)** 01.40.78**Superficie non boschiva percorsa dal fuoco (Ha)****Di cui superficie pascoliva percorsa dal fuoco (Ha)****Totale superficie percorsa dal fuoco (Ha)** 01.40.78**Lista delle particelle interessate**

Codice Nazionale	Foglio	Particella	Sub	Allegato	Sviluppo	Superficie in mq	
						Percorsa	Totale
A773	17	00176	0	0	0	0	0
A773	22	00001	0	0	0	0	0
A773	22	00011	0	0	0	0	0
A773	22	00346	0	0	0	0	0
A773	22	00350	0	0	0	0	0
A773	22	00353	0	0	0	0	0
A773	22	00363	0	0	0	0	0
A773	22	00681	0	0	0	0	0
A773	22	00X31	0	0	0	0	0
A773	22	X0031	0	0	0	0	0

La cartografia catastale di sfondo, messa a disposizione dall'Agenzia del Territorio, nelle zone non interessate da controlli agricoli comunitari può non essere aggiornata alla attualità oppure non essere digitalizzata (presenza dei soli centroidi particella) pertanto in taluni casi l'elenco delle particelle deve essere considerato indicativo e non esaustivo. Si invita quindi l'utente a visualizzare l'incendio su cartografia catastale per verificare in modo puntuale le particelle interessate e ricomprese nel perimetro. Per quanto riguarda i dati delle superfici indicati, sono stati desunti mediante rilievi (scala 1:2.000-1:5.000) effettuati con strumentazione speditiva a precisione metrica per finalità interne al servizio d'istituto e suscettibili di errori sia strumentali sia di carattere tecnico e pertanto, al fine della redazione del Catasto Incendi, tali superfici devono essere ricontrollate e verificate.

**Ministero delle Politiche Agricole Alimentari e Forestali**

Corpo Forestale dello Stato
Rilievo delle aree percorse dal fuoco

Regione CALABRIA **Provincia** COSENZA
Comune BELVEDERE MARITTIMO
Località Oracchio

Data incendio 19/07/2012

Superficie boschiva percorsa dal fuoco (Ha) 35.76.26

Superficie non boschiva percorsa dal fuoco (Ha) 00.00.00

Di cui superficie pascoliva percorsa dal fuoco (Ha)

Totale superficie percorsa dal fuoco (Ha) 35.76.26

Lista delle particelle interessate

Codice Nazionale	Foglio	Particella	Sub	Allegato	Sviluppo	Superficie in mq	
						Percorsa	Totale
A773	39	00079	0	0	0	5690	7623
A773	41	00001	0	0	0	2690	6245
A773	41	00002	0	0	0	0	0
A773	41	00006	0	0	0	0	0
A773	41	00007	0	0	0	0	0
A773	41	00008	0	0	0	0	0
A773	41	00029	0	0	0	0	0
A773	41	00034	0	0	0	0	0
A773	41	00119	0	0	0	2332	18741
A773	41	00121	0	0	0	0	0
A773	41	00122	0	0	0	0	0
A773	41	00281	0	0	0	0	0
A773	41	00304	0	0	0	0	0
A773	41	00305	0	0	0	0	0
A773	41	00307	0	0	0	0	0
A773	41	00308	0	0	0	0	0
A773	41	00309	0	0	0	0	0
A773	41	00312	0	0	0	0	0
A773	41	00313	0	0	0	0	0
A773	41	00315	0	0	0	0	0

La cartografia catastale di sfondo, messa a disposizione dall'Agenzia del Territorio, nelle zone non interessate da controlli agricoli comunitari può non essere aggiornata alla attualità oppure non essere digitalizzata (presenza dei soli centroidi particella) pertanto in taluni casi l'elenco delle particelle deve essere considerato indicativo e non esaustivo. Si invita quindi l'utente a visualizzare l'incendio su cartografia catastale per verificare in modo puntuale le particelle interessate e ricomprese nel perimetro. Per quanto riguarda i dati delle superfici indicati, sono stati desunti mediante rilievi (scala 1:2.000-1:5.000) effettuati con strumentazione speditiva a precisione metrica per finalità interne al servizio d'istituto e suscettibili di errori sia strumentali sia di carattere tecnico e pertanto, al fine della redazione del Catasto Incendi, tali superfici devono essere ricontrollate e verificate

**Ministero delle Politiche Agricole Alimentari e Forestali**

Corpo Forestale dello Stato
Rilievo delle aree percorse dal fuoco

Regione CALABRIA **Provincia** COSENZA
Comune BELVEDERE MARITTIMO
Località Oracchio

Data incendio 19/07/2012

Superficie boschiva percorsa dal fuoco (Ha) 35.76.26

Superficie non boschiva percorsa dal fuoco (Ha) 00.00.00

Di cui superficie pascoliva percorsa dal fuoco (Ha)

Totale superficie percorsa dal fuoco (Ha) 35.76.26

Lista delle particelle interessate

Codice Nazionale	Foglio	Particella	Sub	Allegato	Sviluppo	Superficie in mq	
						Percorsa	Totale
A773	41	00316	0	0	0	0	0
A773	41	00321	0	0	0	0	0
A773	41	00324	0	0	0	0	0
A773	41	0A324	0	0	0	0	0

La cartografia catastale di sfondo, messa a disposizione dall'Agenzia del Territorio, nelle zone non interessate da controlli agricoli comunitari può non essere aggiornata alla attualità oppure non essere digitalizzata (presenza dei soli centroidi particella) pertanto in taluni casi l'elenco delle particelle deve essere considerato indicativo e non esaustivo. Si invita quindi l'utente a visualizzare l'incendio su cartografia catastale per verificare in modo puntuale le particelle interessate e ricomprese nel perimetro. Per quanto riguarda i dati delle superfici indicati, sono stati desunti mediante rilievi (scala 1:2.000-1:5.000) effettuati con strumentazione speditiva a precisione metrica per finalità interne al servizio d'istituto e suscettibili di errori sia strumentali sia di carattere tecnico e pertanto, al fine della redazione del Catasto Incendi, tali superfici devono essere riconrollate e verificate

**Ministero delle Politiche Agricole Alimentari e Forestali**

Corpo Forestale dello Stato

Rilievo delle aree percorse dal fuoco

Regione CALABRIA **Provincia** COSENZA**Comune** BELVEDERE MARITTIMO**Località** Oracchio**Data incendio** 19/07/2012**Superficie boschiva percorsa dal fuoco (Ha)** 35.76.26**Superficie non boschiva percorsa dal fuoco (Ha)** 00.00.00**Di cui superficie pascoliva percorsa dal fuoco (Ha)****Totale superficie percorsa dal fuoco (Ha)** 35.76.26**Lista delle particelle interessate**

Codice Nazionale	Foglio	Particella	Sub	Allegato	Sviluppo	Superficie in mq	
						Percorsa	Totale
H877	4	00103	0	0	0	0	0
H877	4	00105	0	0	0	0	0
H877	4	00106	0	0	0	0	0
H877	4	00165	0	0	0	7151	7394
H877	4	00175	0	0	0	0	0
H877	4	00181	0	0	0	0	0
H877	4	00187	0	0	0	0	0
H877	4	00188	0	0	0	0	0
H877	4	00189	0	0	0	0	0
H877	5	00001	0	0	0	0	0
H877	5	00002	0	0	0	0	0
H877	5	00003	0	0	0	0	0
H877	5	00140	0	0	0	0	0
H877	5	00141	0	0	0	0	0

La cartografia catastale di fondo, messa a disposizione dall'Agenzia del Territorio, nelle zone non interessate da controlli agricoli comunitari può non essere aggiornata alla attualità oppure non essere digitalizzata (presenza dei soli centroidi particella) pertanto in taluni casi l'elenco delle particelle deve essere considerato indicativo e non esaustivo. Si invita quindi l'utente a visualizzare l'incendio su cartografia catastale per verificare in modo puntuale le particelle interessate e ricomprese nel perimetro. Per quanto riguarda i dati delle superfici indicati, sono stati desunti mediante rilievi (scala 1:2.000-1:5.000) effettuati con strumentazione speditiva a precisione metrica per finalità interne al servizio d'istituto e suscettibili di errori sia strumentali sia di carattere tecnico e pertanto, al fine della redazione del Catasto Incendi, tali superfici devono essere ricontrollate e verificate



Catasto Incendi

ti trovi: **Catasto Incendi** > Consultazione delle aree percorse dal fuoco rilevate da CFS/CFR

Consultazione delle aree percorse dal fuoco rilevate da CFS/CFR

Selezionare il territorio di interesse specificando l'annualità per la quale consultare gli incendi

Regione: CALABRIA
Provincia: COSENZA
Comune: BELVEDERE MARITTIMO
Anno: 2013

Ricerca

Selezionare l'incendio di interesse per conoscerne il dettaglio

ELENCO DEGLI INCENDI BOSCHIVI CENSITI NEL TERRITORIO DEL COMUNE DI BELVEDERE MARITTIMO PER L'ANNO 2013

Progressivo	Località	Data Incendio	Data Rilievo CFS	Metodo di rilevamento	Strumenti usati per il rilievo	Superficie comunale interessata in HA	selezione
1	Iannuzzo	15/08/2013	30/11/2013	Mista	GPS speditivi (precisione metrica)	02.08.70	<input type="radio"/>
2	S. Andrea	15/08/2013	30/11/2013	Mista	GPS speditivi (precisione metrica)	02.29.46	<input type="radio"/>

Superficie totale del comune percorsa dal fuoco in ha

04.38.16

% di superficie comunale percorsa dal fuoco

0,11 %

Visualizza scheda incendio

**Ministero delle Politiche Agricole Alimentari e Forestali**

Corpo Forestale dello Stato
Rilievo delle aree percorse dal fuoco

Regione CALABRIA **Provincia** COSENZA
Comune BELVEDERE MARITTIMO
Località Iannuzzo

Data incendio 15/08/2013

Superficie boschiva percorsa dal fuoco (Ha) 02.08.69

Superficie non boschiva percorsa dal fuoco (Ha) 00.00.00

Di cui superficie pascoliva percorsa dal fuoco (Ha)

Totale superficie percorsa dal fuoco (Ha) 02.08.70

Lista delle particelle interessate

Codice Nazionale	Foglio	Particella	Sub	Allegato	Sviluppo	Superficie in mq	
						Percorsa	Totale

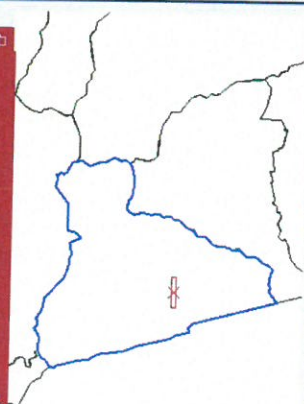
La cartografia catastale di sfondo, messa a disposizione dall'Agenzia del Territorio, nelle zone non interessate da controlli agricoli comunitari può non essere aggiornata alla attualità oppure non essere digitalizzata (presenza dei soli centroidi particella) pertanto in taluni casi l'elenco delle particelle deve essere considerato indicativo e non esaustivo. Si invita quindi l'utente a visualizzare l'incendio su cartografia catastale per verificare in modo puntuale le particelle interessate e ricomprese nel perimetro. Per quanto riguarda i dati delle superfici indicati, sono stati desunti mediante rilievi (scala 1:2.000-1:5.000) effettuati con strumentazione speditiva a precisione metrica per finalità interne al servizio d'istituto e suscettibili di errori sia strumentali sia di carattere tecnico e pertanto, al fine della redazione del Catasto Incendi, tali superfici devono essere ricontrollate e verificate.

- ☒ Ortole
- ☐ Siti Impedanza Comunitaria (Aggiornamenti)
- ☐ Zone Protezione Speciale (Aggiornamenti)
- ☐ Comuni
- ☐ Fogli
- ☒ Mappa
- ☐ Particelle
- ☐ Centroidi
- ☒ Incendi (Usa suolo)
- ☒ Sup.boscata
- ☒ Sup.non boscata
- ☒ Pascolo
- ☒ Non affittuato
- ☒ Tolleranza JOY

Comune: BELVEDERE MARITTIMO (CS)
Località: Iannuzzo
Data incendio: 15/08/2013
Data rilievo: 30/11/2013
Metodo di rilevamento: Mista
Strumenti GPS: GPS speditivi (precisione metrica)
Sup. ha. are.ca: 02.08.70

Dati rilevati dal Corpo Forestale dello Stato

Overview



No such method "bbox" on JavaScript object



Overview Off

Vista max

0.5 km

Completato
Modalità zoom finestra

**Ministero delle Politiche Agricole Alimentari e Forestali**

Corpo Forestale dello Stato
Rilievo delle aree percorse dal fuoco

Regione CALABRIA **Provincia** COSENZA
Comune BELVEDERE MARITTIMO
Località S. Andrea

Data incendio 15/08/2013

Superficie boschiva percorsa dal fuoco (Ha) 02.29.46

Superficie non boschiva percorsa dal fuoco (Ha) 00.00.00

Di cui superficie pascoliva percorsa dal fuoco (Ha)

Totale superficie percorsa dal fuoco (Ha) 02.29.46

Lista delle particelle interessate

Codice Nazionale	Foglio	Particella	Sub	Allegato	Sviluppo	Superficie in mq	
						Percorsa	Totale
A773	31	00046		0	0	628	20539
A773	31	00061		0	0	5	1544
A773	31	00067		0	0	0	0
A773	31	00068		0	0	464	1908
A773	31	00069		0	0	7844	8278
A773	31	00070		0	0	0	0
A773	31	00071		0	0	0	0
A773	31	00072		0	0	0	0
A773	31	00073		0	0	0	0
A773	31	00074		0	0	0	0
A773	31	00075		0	0	0	0
A773	31	00245		0	0	0	565
A773	31	00393		0	0	74	13686
A773	31	00A73		0	0	0	0

La cartografia catastale di sfondo, messa a disposizione dall'Agenzia del Territorio, nelle zone non interessate da controlli agricoli comunitari può non essere aggiornata alla attualità oppure non essere digitalizzata (presenza dei soli centroidi particella) pertanto in taluni casi l'elenco delle particelle deve essere considerato indicativo e non esaustivo. Si invita quindi l'utente a visualizzare l'incendio su cartografia catastale per verificare in modo puntuale le particelle interessate e ricomprese nel perimetro. Per quanto riguarda i dati delle superfici indicati, sono stati desunti mediante rilievi (scala 1:2.000-1:5.000) effettuati con strumentazione speditiva a precisione metrica per finalità interne al servizio d'istituto e suscettibili di errori sia strumentali sia di carattere tecnico e pertanto, al fine della redazione del Catasto Incendi, tali superfici devono essere ricontrollate e verificate

- ☒ **Ottieni**
- ☐ **Siti Importanza Comunitaria (Aggiornamenti)**
- ☐ **Zone Protezione Speciale (Aggiornamenti)**
- ☐ **Comuni**
- ☐ **Fogli**
- ☒ **Mappa: A77300100_EXT**
- ☒ **Mappa: A77303800_EXT**
- ☐ **Pacifiche**
- ☐ **Centroidi**
- ☒ **Inond (Usa suolo)**
- ☒ **Sup. boscata**
- ☒ **Sup. non boscata**
- ☒ **Pascolo**
- ☒ **Non attribuito**
- ☐ **Tavole 10M**
- ☐ **Toponimi**



Comune: BELVEDERE MARITTIMO (CS)

Località: S. Andrea

Data Incendio: 15/08/2013

Data rilievo: 30/11/2013

Metodo di rilevamento: Mista

Strumenti GPS: GPS speditivi (precisione metrica)

Sup. ha. are. ca: 02.29.46

Dati rilevati dal Corpo Forestale dello Stato

Overview On

Vista max

0.5 km

Completato
Modalità zoom finestra



Catasto Incendi

ti trovi: **Catasto Incendi** > Consultazione delle aree percorse dal fuoco rilevate da CFS/CFR

Consultazione delle aree percorse dal fuoco rilevate da CFS/CFR

Selezionare il territorio di interesse specificando l'annualità per la quale consultare gli incendi

Regione: CALABRIA
Provincia: COSENZA
Comune: BELVEDERE MARITTIMO
Anno: 2014

Ricerca

Selezionare l'incendio di interesse per conoscerne il dettaglio

ELENCO DEGLI INCENDI BOSCHIVI CENSITI NEL TERRITORIO DEL COMUNE DI BELVEDERE MARITTIMO PER L'ANNO 2014

Progressivo	Località	Data Incendio	Data Rilievo CFS	Metodo di rilevamento	Strumenti usati per il rilievo	Superficie comunale interessata in HA	selezione
1	MURGE-FOSSINE-PALAZZA	05/11/2014	10/12/2014	Mista	GPS speditivi (precisione metrica)	11.01.19	<input type="radio"/>
2	Olivella-SP n°263, km.3.4	17/08/2014	24/10/2014	Mista	GPS speditivi (precisione metrica)	00.61.10	<input type="radio"/>
3	Campominore-Olivella	20/08/2014	24/10/2014	Mista	GPS speditivi (precisione metrica)	08.64.46	<input type="radio"/>
4	Santa Litterata-Quattromani	22/08/2014	24/10/2014	Mista	GPS di precisione (submetrica)	09.05.23	<input type="radio"/>

Superficie totale del comune percorsa dal fuoco in ha

29.31.99

% di superficie comunale percorsa dal fuoco

0,79 %

Visualizza scheda incendio

**Ministero delle Politiche Agricole Alimentari e Forestali**

Corpo Forestale dello Stato
Rilievo delle aree percorse dal fuoco

Regione CALABRIA **Provincia** COSENZA
Comune BELVEDERE MARITTIMO
Località Olivella-SP n°263, km.3.4

Data incendio 17/08/2014

Superficie boschiva percorsa dal fuoco (Ha) 00.00.00

Superficie non boschiva percorsa dal fuoco (Ha) 00.61.10

Di cui superficie pascoliva percorsa dal fuoco (Ha)

Totale superficie percorsa dal fuoco (Ha) 00.61.10

Lista delle particelle interessate

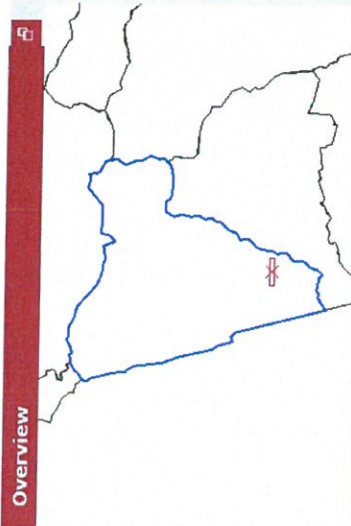
Codice Nazionale	Foglio	Particella	Sub	Allegato	Sviluppo	Superficie in mq	
						Percorsa	Totale
A773	43	00086		0	0	5754	18750

La cartografia catastale di sfondo, messa a disposizione dall'Agenzia del Territorio, nelle zone non interessate da controlli agricoli comunitari può non essere aggiornata alla attualità oppure non essere digitalizzata (presenza dei soli centroidi particella) pertanto in taluni casi l'elenco delle particelle deve essere considerato indicativo e non esaustivo. Si invita quindi l'utente a visualizzare l'incendio su cartografia catastale per verificare in modo puntuale le particelle interessate e ricomprese nel perimetro. Per quanto riguarda i dati delle superfici indicati, sono stati desunti mediante rilievi (scala 1:2.000-1:5.000) effettuati con strumentazione speditiva a precisione metrica per finalità interne al servizio d'istituto e suscettibili di errori sia strumentali sia di carattere tecnico e pertanto, al fine della redazione del Catasto Incendi, tali superfici devono essere riconrollate e verificate


- ☒ Ortofoto
- ☒ Siti Impianza Comunitaria (Aggiornamenti)
- ☒ Zone Protezione Speciale (Aggiornamenti)
- ☐ Comuni
- ☐ Fegli
- ☒ Mappa: A77304100_EXT
- ☒ Mappa: A77304300_EXT
- ☐ Pafioselle
- ☐ Centoidi
- ☒ Incendi (Uso suolo)
- ☒ Sup. boscata
- ☒ Sup. non boscata
- ☒ Pascolo
- ☒ Non attribuito

Comune: BELVEDERE MARITTIMO (CS)
Località: Olivella-SP n°263, km.3.4
Data incendio: 17/08/2014
Data rilievo: 24/10/2014
Metodo di rilevamento: Mista
Strumenti GPS: GPS speditivi (precisione metrica)
Sup. ha. are.ca: 00.61.10

Dati rilevati dal Corpo Forestale dello Stato



Overview



Overview Off

Vista max

Completato
Modalità zoom finestra

**Ministero delle Politiche Agricole Alimentari e Forestali**

Corpo Forestale dello Stato
Rilievo delle aree percorse dal fuoco

Regione CALABRIA **Provincia** COSENZA
Comune BELVEDERE MARITTIMO
Località Campominore-Olivella

Data incendio 20/08/2014

Superficie boschiva percorsa dal fuoco (Ha) 00.00.00

Superficie non boschiva percorsa dal fuoco (Ha) 08.64.46

Di cui superficie pascoliva percorsa dal fuoco (Ha)

Totale superficie percorsa dal fuoco (Ha) 08.64.46

Lista delle particelle interessate

Codice Nazionale	Foglio	Particella	Sub	Allegato	Sviluppo	Superficie in mq	
						Percorsa	Totale
A773	40	00097		0	0	0	0
A773	40	00099		0	0	0	0
A773	40	00102		0	0	13115	13384
A773	40	00103		0	0	0	0
A773	40	00110		0	0	3436	18209
A773	40	00235		0	0	0	0
A773	40	00570		0	0	9637	21215

La cartografia catastale di sfondo, messa a disposizione dall'Agenzia del Territorio, nelle zone non interessate da controlli agricoli comunitari può non essere aggiornata alla attualità oppure non essere digitalizzata (presenza dei soli centroidi particella) pertanto in taluni casi l'elenco delle particelle deve essere considerato indicativo e non esaustivo. Si invita quindi l'utente a visualizzare l'incendio su cartografia catastale per verificare in modo puntuale le particelle interessate e ricomprese nel perimetro. Per quanto riguarda i dati delle superfici indicati, sono stati desunti mediante rilievi (scala 1:2.000-1:5.000) effettuati con strumentazione speditiva a precisione metrica per finalità interne al servizio d'istituto e suscettibili di errori sia strumentali sia di carattere tecnico e pertanto, al fine della redazione del Catasto Incendi, tali superfici devono essere ricontrollate e verificate

- ☒ Ortofoto
- ☐ Siti Importanza Comunitaria (Agglomeramenti)
- ☐ Zone Protezione Speciale (Agglomeramenti)
- ☐ Comuni
- ☐ Faggi
- ☐ Mappa
- ☐ Particelle
- ☐ Cativelli
- ☒ Incendi (Uso suolo)
- ☒ Sup. boscata
- ☒ Sup. non boscata
- ☒ Pascolo
- ☒ Non affluibile
- ☒ Tavolella 1934
- ☐ Toponimi

Comune: BELVEDERE MARITTIMO (CS)

Località: Campominore-Olivella

Data incendio: 20/08/2014

Data rilievo: 24/10/2014

Metodo di rilevamento: Mista

Strumenti GPS: GPS speditivi (precisione metrica)

Sup. ha. are. ca: 08.64.46

Dati rilevati dal Corpo Forestale dello Stato



Overview On

Vista max

0.5 km

X: 2593947 Y: 4384740
Modalità zoom finestra

**Ministero delle Politiche Agricole Alimentari e Forestali**

Corpo Forestale dello Stato
Rilievo delle aree percorse dal fuoco

Regione CALABRIA **Provincia** COSENZA
Comune BELVEDERE MARITTIMO
Località Santa Litterata-Quattromani

Data incendio 22/08/2014

Superficie boschiva percorsa dal fuoco (Ha) 00.00.00

Superficie non boschiva percorsa dal fuoco (Ha) 09.05.23

Di cui superficie pascoliva percorsa dal fuoco (Ha)

Totale superficie percorsa dal fuoco (Ha) 09.05.23

Lista delle particelle interessate

Codice Nazionale	Foglio	Particella	Sub	Allegato	Sviluppo	Superficie in mq	
						Percorsa	Totale
A773	3	00014		0	0	3	3502
A773	3	00019		0	0	0	0
A773	3	00020		0	0	0	0
A773	3	00021		0	0	0	0
A773	3	00023		0	0	5935	6526
A773	3	00069		0	0	629	12927
A773	3	00079		0	0	0	0
A773	3	00084		0	0	0	0
A773	3	00118		0	0	0	0
A773	3	00119		0	0	0	0
A773	3	00120		0	0	0	0
A773	3	00137		0	0	1219	3141
A773	3	00159		0	0	0	0
A773	3	00160		0	0	0	0
A773	5	00150		0	0	0	0

La cartografia catastale di sfondo, messa a disposizione dall'Agenzia del Territorio, nelle zone non interessate da controlli agricoli comunitari può non essere aggiornata alla attualità oppure non essere digitalizzata (presenza dei soli centroidi particella) pertanto in taluni casi l'elenco delle particelle deve essere considerato indicativo e non esaustivo. Si invita quindi l'utente a visualizzare l'incendio su cartografia catastale per verificare in modo puntuale le particelle interessate e ricomprese nel perimetro. Per quanto riguarda i dati delle superfici indicati, sono stati desunti mediante rilievi (scala 1:2.000-1:5.000) effettuati con strumentazione speditiva a precisione metrica per finalità interne al servizio d'istituto e suscettibili di errori sia strumentali sia di carattere tecnico e pertanto, al fine della redazione del Catasto Incendi, tali superfici devono essere ricontrollate e verificate

- ☒ Ortofoto
- ☐ Sili Importanza Comunitaria (Aggiornamenti)
- ☐ Zona Protezione Speciale (Aggiornamenti)
- ☐ Comuni
- ☐ Faggi
- ☒ Mappa: A77300000_EXT
- ☒ Mappa: A77300000_EXT
- ☐ Particelle
- ☐ Centroidi
- ☒ Incendi (da suolo)
- ☒ Superficie
- ☒ Superficie
- ☒ Pseudo
- ☒ Non allineato
- ☒ Tavole 10M
- ☐ Toponimi

Comune: BELVEDERE MARITTIMO (CS)
Località: Santa Litterata-Quattromani
Data incendio: 22/08/2014
Data rilievo: 24/10/2014
Metodo di rilevamento: Mista
Strumenti GPS: GPS di precisione (submetrica)
Sup. ha. are.ca: 09.05.23

Dati rilevati dal Corpo Forestale dello Stato



[Overview On](#)

[Vista max](#)

1.0 km

Completato
Modalità zoom finestra

**Ministero delle Politiche Agricole Alimentari e Forestali**

Corpo Forestale dello Stato

Rilievo delle aree percorse dal fuoco

Regione CALABRIA **Provincia** COSENZA
Comune BELVEDERE MARITTIMO
Località MURGE-FOSSINE-PALAZZA

Data incendio 05/11/2014**Superficie boschiva percorsa dal fuoco (Ha)** 123.98.36**Superficie non boschiva percorsa dal fuoco (Ha)** 02.61.64**Di cui superficie pascoliva percorsa dal fuoco (Ha)****Totale superficie percorsa dal fuoco (Ha)** 126.60.00**Lista delle particelle interessate**

Codice Nazionale	Foglio	Particella	Sub	Allegato	Sviluppo	Superficie in mq	
						Percorsa	Totale
A773	44	00132		0	0	0	0
A773	44	00133		0	0	50558	85364
A773	44	00134		0	0	0	0
A773	44	00140		0	0	335	6457
A773	44	00201		0	0	0	0
A773	44	00202		0	0	0	0
A773	44	00204		0	0	0	0
A773	44	00205		0	0	0	0
A773	44	00206		0	0	0	0
A773	44	00207		0	0	0	0
A773	44	00208		0	0	0	0
A773	44	00295		0	0	0	0
A773	44	00314		0	0	0	0
A773	44	00651		0	0	3246	5057
A773	44	00653		0	0	187	4900
A773	44	00661		0	0	74	1475
A773	45	00031		0	0	3253	3739
A773	45	00107		0	0	0	0
A773	45	00109		0	0	0	0
A773	45	00120		0	0	0	0

La cartografia catastale di sfondo, messa a disposizione dall'Agenzia del Territorio, nelle zone non interessate da controlli agricoli comunitari può non essere aggiornata alla attualità oppure non essere digitalizzata (presenza dei soli centroidi particella) pertanto in taluni casi l'elenco delle particelle deve essere considerato indicativo e non esaustivo. Si invita quindi l'utente a visualizzare l'incendio su cartografia catastale per verificare in modo puntuale le particelle interessate e ricomprese nel perimetro. Per quanto riguarda i dati delle superfici indicati, sono stati desunti mediante rilievi (scala 1:2.000-1:5.000) effettuati con strumentazione speditiva a precisione metrica per finalità interne al servizio d'istituto e suscettibili di errori sia strumentali sia di carattere tecnico e pertanto, al fine della redazione del Catasto Incendi, tali superfici devono essere ricontrollate e verificate

**Ministero delle Politiche Agricole Alimentari e Forestali**

Corpo Forestale dello Stato
Rilievo delle aree percorse dal fuoco

Regione CALABRIA **Provincia** COSENZA
Comune BELVEDERE MARITTIMO
Località MURGE-FOSSINE-PALAZZA

Data incendio 05/11/2014

Superficie boschiva percorsa dal fuoco (Ha) 123.98.36

Superficie non boschiva percorsa dal fuoco (Ha) 02.61.64

Di cui superficie pascoliva percorsa dal fuoco (Ha)

Totale superficie percorsa dal fuoco (Ha) 126.60.00

Lista delle particelle interessate

Codice Nazionale	Foglio	Particella	Sub	Allegato	Sviluppo	Superficie in mq	
						Percorsa	Totale
A773	45	00208		0	0	0	0
A773	45	00342		0	0	0	0
A773	45	00344		0	0	0	0
A773	45	00347		0	0	5948	6000
A773	45	00371		0	0	0	0
A773	45	00375		0	0	0	0
A773	45	00380		0	0	246	3821
A773	45	00381		0	0	0	0
A773	45	00382		0	0	1578	19508
A773	45	00555		0	0	0	0
A773	45	00595		0	0	0	0

La cartografia catastale di sfondo, messa a disposizione dall'Agenzia del Territorio, nelle zone non interessate da controlli agricoli comunitari può non essere aggiornata alla attualità oppure non essere digitalizzata (presenza dei soli centroidi particella) pertanto in taluni casi l'elenco delle particelle deve essere considerato indicativo e non esaustivo. Si invita quindi l'utente a visualizzare l'incendio su cartografia catastale per verificare in modo puntuale le particelle interessate e ricomprese nel perimetro. Per quanto riguarda i dati delle superfici indicati, sono stati desunti mediante rilievi (scala 1:2.000-1:5.000) effettuati con strumentazione speditiva a precisione metrica per finalità interne al servizio d'istituto e suscettibili di errori sia strumentali sia di carattere tecnico e pertanto, al fine della redazione del Catasto Incendi, tali superfici devono essere ricontrollate e verificate

**Ministero delle Politiche Agricole Alimentari e Forestali**

Corpo Forestale dello Stato
Rilievo delle aree percorse dal fuoco

Regione CALABRIA **Provincia** COSENZA
Comune BELVEDERE MARITTIMO
Località MURGE-FOSSINE-PALAZZA

Data incendio 05/11/2014

Superficie boschiva percorsa dal fuoco (Ha) 123.98.36

Superficie non boschiva percorsa dal fuoco (Ha) 02.61.64

Di cui superficie pascoliva percorsa dal fuoco (Ha)

Totale superficie percorsa dal fuoco (Ha) 126.60.00

Lista delle particelle interessate

Codice Nazionale	Foglio	Particella	Sub	Allegato	Sviluppo	Superficie in mq	
						Percorsa	Totale
H877	9	00001		0	0	0	0
H877	9	00003		0	0	0	0
H877	9	00008		0	0	0	0
H877	9	00010		0	0	0	0
H877	9	00024		0	0	0	0
H877	9	00060		0	0	0	0
H877	9	00065		0	0	0	0
H877	9	00067		0	0	0	0
H877	9	00078		0	0	0	0
H877	9	00079		0	0	0	0
H877	9	00080		0	0	0	0
H877	9	00081		0	0	0	0
H877	9	00083		0	0	0	0
H877	9	00084		0	0	0	0
H877	9	00085		0	0	0	0
H877	9	00086		0	0	0	0
H877	9	00087		0	0	0	0
H877	9	00088		0	0	0	0
H877	9	00089		0	0	0	0
H877	9	00090		0	0	0	0

La cartografia catastale di sfondo, messa a disposizione dall'Agenzia del Territorio, nelle zone non interessate da controlli agricoli comunitari può non essere aggiornata alla attualità oppure non essere digitalizzata (presenza dei soli centroidi particella) pertanto in taluni casi l'elenco delle particelle deve essere considerato indicativo e non esaustivo. Si invita quindi l'utente a visualizzare l'incendio su cartografia catastale per verificare in modo puntuale le particelle interessate e ricomprese nel perimetro. Per quanto riguarda i dati delle superfici indicati, sono stati desunti mediante rilievi (scala 1:2.000-1:5.000) effettuati con strumentazione speditiva a precisione metrica per finalità interne al servizio d'istituto e suscettibili di errori sia strumentali sia di carattere tecnico e pertanto, al fine della redazione del Catasto Incendi, tali superfici devono essere ricontrollate e verificate

**Ministero delle Politiche Agricole Alimentari e Forestali**Corpo Forestale dello Stato
Rilievo delle aree percorse dal fuoco

Regione	CALABRIA	Provincia	COSENZA
Comune	BELVEDERE MARITTIMO		
Località	MURGE-FOSSINE-PALAZZA		

Data incendio 05/11/2014**Superficie boschiva percorsa dal fuoco (Ha)** 123.98.36**Superficie non boschiva percorsa dal fuoco (Ha)** 02.61.64**Di cui superficie pascoliva percorsa dal fuoco (Ha)****Totale superficie percorsa dal fuoco (Ha)** 126.60.00**Lista delle particelle interessate**

Codice Nazionale	Foglio	Particella	Sub	Allegato	Sviluppo	Superficie in mq	
						Percorsa	Totale
H877	9	00091		0	0	0	0
H877	9	00092		0	0	0	0
H877	9	00093		0	0	0	0
H877	9	00094		0	0	0	0
H877	9	00095		0	0	0	0
H877	9	00096		0	0	0	0
H877	9	00097		0	0	0	0
H877	9	00098		0	0	0	0
H877	9	00099		0	0	0	0
H877	9	00100		0	0	0	0
H877	9	00101		0	0	0	0
H877	9	00102		0	0	0	0
H877	9	00103		0	0	0	0
H877	9	00104		0	0	0	0
H877	9	00105		0	0	0	0
H877	9	00106		0	0	0	0
H877	9	00107		0	0	0	0
H877	9	00108		0	0	0	0
H877	9	00109		0	0	2001	2002
H877	9	00111		0	0	0	0

La cartografia catastale di sfondo, messa a disposizione dall'Agenzia del Territorio, nelle zone non interessate da controlli agricoli comunitari può non essere aggiornata alla attualità oppure non essere digitalizzata (presenza dei soli centroidi particella) pertanto in taluni casi l'elenco delle particelle deve essere considerato indicativo e non esaustivo. Si invita quindi l'utente a visualizzare l'incendio su cartografia catastale per verificare in modo puntuale le particelle interessate e ricomprese nel perimetro. Per quanto riguarda i dati delle superfici indicati, sono stati desunti mediante rilievi (scala 1:2.000-1:5.000) effettuati con strumentazione speditiva a precisione metrica per finalità interne al servizio d'istituto e suscettibili di errori sia strumentali sia di carattere tecnico e pertanto, al fine della redazione del Catasto Incendi, tali superfici devono essere ricontrollate e verificate

**Ministero delle Politiche Agricole Alimentari e Forestali**

Corpo Forestale dello Stato

Rilievo delle aree percorse dal fuoco

Regione CALABRIA **Provincia** COSENZA
Comune BELVEDERE MARITTIMO
Località MURGE-FOSSINE-PALAZZA

Data incendio 05/11/2014**Superficie boschiva percorsa dal fuoco (Ha)** 123.98.36**Superficie non boschiva percorsa dal fuoco (Ha)** 02.61.64**Di cui superficie pascoliva percorsa dal fuoco (Ha)****Totale superficie percorsa dal fuoco (Ha)** 126.60.00**Lista delle particelle interessate**

Codice Nazionale	Foglio	Particella	Sub	Allegato	Sviluppo	Superficie in mq	
						Percorsa	Totale
H877	9	00112		0	0	0	0
H877	9	00113		0	0	0	0
H877	9	00114		0	0	0	0
H877	9	00115		0	0	0	0
H877	9	00117		0	0	0	0
H877	9	00118		0	0	0	0
H877	9	00120		0	0	7	3957
H877	9	00128		0	0	0	0
H877	9	00129		0	0	0	0
H877	9	00130		0	0	0	0
H877	9	00131		0	0	0	0
H877	9	00132		0	0	0	0
H877	9	00133		0	0	0	0
H877	9	00134		0	0	0	0
H877	9	00135		0	0	0	0
H877	9	00136		0	0	0	0
H877	9	00137		0	0	0	0
H877	9	00138		0	0	0	0
H877	9	00139		0	0	0	0
H877	9	00140		0	0	0	0

La cartografia catastale di sfondo, messa a disposizione dall'Agenzia del Territorio, nelle zone non interessate da controlli agricoli comunitari può non essere aggiornata alla attualità oppure non essere digitalizzata (presenza dei soli centroidi particella) pertanto in taluni casi l'elenco delle particelle deve essere considerato indicativo e non esaustivo. Si invita quindi l'utente a visualizzare l'incendio su cartografia catastale per verificare in modo puntuale le particelle interessate e ricomprese nel perimetro. Per quanto riguarda i dati delle superfici indicati, sono stati desunti mediante rilievi (scala 1:2.000-1:5.000) effettuati con strumentazione speditiva a precisione metrica per finalità interne al servizio d'istituto e suscettibili di errori sia strumentali sia di carattere tecnico e pertanto, al fine della redazione del Catasto Incendi, tali superfici devono essere ricontrollate e verificate

**Ministero delle Politiche Agricole Alimentari e Forestali**

Corpo Forestale dello Stato
Rilievo delle aree percorse dal fuoco

Regione CALABRIA **Provincia** COSENZA
Comune BELVEDERE MARITTIMO
Località MURGE-FOSSINE-PALAZZA

Data incendio 05/11/2014

Superficie boschiva percorsa dal fuoco (Ha) 123.98.36

Superficie non boschiva percorsa dal fuoco (Ha) 02.61.64

Di cui superficie pascoliva percorsa dal fuoco (Ha)

Totale superficie percorsa dal fuoco (Ha) 126.60.00

Lista delle particelle interessate

Codice Nazionale	Foglio	Particella	Sub	Allegato	Sviluppo	Superficie in mq	
						Percorsa	Totale
H877	9	00141		0	0	0	0
H877	9	00142		0	0	0	0
H877	9	00143		0	0	0	0
H877	9	00144		0	0	0	0
H877	9	00145		0	0	0	0
H877	9	00146		0	0	0	0
H877	9	00147		0	0	0	0
H877	9	00148		0	0	0	0
H877	9	00149		0	0	0	0
H877	9	00150		0	0	0	0
H877	9	00151		0	0	0	0
H877	9	00152		0	0	0	0
H877	9	00153		0	0	0	0
H877	9	00154		0	0	0	0
H877	9	00155		0	0	0	0
H877	9	00156		0	0	0	0
H877	9	00157		0	0	0	0
H877	9	00158		0	0	0	0
H877	9	00159		0	0	0	0
H877	9	00160		0	0	0	0

La cartografia catastale di sfondo, messa a disposizione dall'Agenzia del Territorio, nelle zone non interessate da controlli agricoli comunitari può non essere aggiornata alla attualità oppure non essere digitalizzata (presenza dei soli centroidi particella) pertanto in taluni casi l'elenco delle particelle deve essere considerato indicativo e non esaustivo. Si invita quindi l'utente a visualizzare l'incendio su cartografia catastale per verificare in modo puntuale le particelle interessate e ricomprese nel perimetro. Per quanto riguarda i dati delle superfici indicati, sono stati desunti mediante rilievi (scala 1:2.000-1:5.000) effettuati con strumentazione speditiva a precisione metrica per finalità interne al servizio d'istituto e suscettibili di errori sia strumentali sia di carattere tecnico e pertanto, al fine della redazione del Catasto Incendi, tali superfici devono essere ricontrollate e verificate

**Ministero delle Politiche Agricole Alimentari e Forestali**

Corpo Forestale dello Stato

Rilievo delle aree percorse dal fuoco

Regione	CALABRIA	Provincia	COSENZA
Comune	BELVEDERE MARITTIMO		
Località	MURGE-FOSSINE-PALAZZA		

Data incendio 05/11/2014**Superficie boschiva percorsa dal fuoco (Ha)** 123.98.36**Superficie non boschiva percorsa dal fuoco (Ha)** 02.61.64**Di cui superficie pascoliva percorsa dal fuoco (Ha)****Totale superficie percorsa dal fuoco (Ha)** 126.60.00**Lista delle particelle interessate**

Codice Nazionale	Foglio	Particella	Sub	Allegato	Sviluppo	Superficie in mq	
						Percorsa	Totale
H877	9	00161		0	0	0	0
H877	9	00162		0	0	0	0
H877	9	00163		0	0	0	0
H877	9	00164		0	0	0	0
H877	9	00165		0	0	0	0
H877	9	00166		0	0	0	0
H877	9	00167		0	0	0	0
H877	9	00168		0	0	0	0
H877	9	00169		0	0	0	0
H877	9	00170		0	0	0	0
H877	9	00171		0	0	0	0
H877	9	00172		0	0	0	0
H877	9	00173		0	0	0	0
H877	9	00174		0	0	0	0
H877	9	00175		0	0	0	0
H877	9	00176		0	0	0	0
H877	9	00177		0	0	0	0
H877	9	00178		0	0	0	0
H877	9	00179		0	0	0	0
H877	9	00180		0	0	0	0

La cartografia catastale di sfondo, messa a disposizione dall'Agenzia del Territorio, nelle zone non interessate da controlli agricoli comunitari può non essere aggiornata alla attualità oppure non essere digitalizzata (presenza dei soli centroidi particella) pertanto in taluni casi l'elenco delle particelle deve essere considerato indicativo e non esaustivo. Si invita quindi l'utente a visualizzare l'incendio su cartografia catastale per verificare in modo puntuale le particelle interessate e ricomprese nel perimetro. Per quanto riguarda i dati delle superfici indicati, sono stati desunti mediante rilievi (scala 1:2.000-1:5.000) effettuati con strumentazione speditiva a precisione metrica per finalità interne al servizio d'istituto e suscettibili di errori sia strumentali sia di carattere tecnico e pertanto, al fine della redazione del Catasto Incendi, tali superfici devono essere ricontrollate e verificate

**Ministero delle Politiche Agricole Alimentari e Forestali**

Corpo Forestale dello Stato

Rilievo delle aree percorse dal fuoco

Regione	CALABRIA	Provincia	COSENZA
Comune	BELVEDERE MARITTIMO		
Località	MURGE-FOSSINE-PALAZZA		

Data incendio 05/11/2014**Superficie boschiva percorsa dal fuoco (Ha)** 123.98.36**Superficie non boschiva percorsa dal fuoco (Ha)** 02.61.64**Di cui superficie pascoliva percorsa dal fuoco (Ha)****Totale superficie percorsa dal fuoco (Ha)** 126.60.00**Lista delle particelle interessate**

Codice Nazionale	Foglio	Particella	Sub	Allegato	Sviluppo	Superficie in mq	
						Percorsa	Totale
H877	9	00181		0	0	0	0
H877	9	00182		0	0	0	0
H877	9	00183		0	0	0	0
H877	9	00184		0	0	0	0
H877	9	00185		0	0	0	0
H877	9	00186		0	0	0	0
H877	9	00187		0	0	0	0
H877	9	00188		0	0	0	0
H877	9	00189		0	0	0	0
H877	9	00190		0	0	0	0
H877	9	00191		0	0	0	0
H877	9	00192		0	0	0	0
H877	9	00193		0	0	0	0
H877	9	00194		0	0	0	0
H877	9	00195		0	0	0	0
H877	9	00196		0	0	0	0
H877	9	00197		0	0	0	0
H877	9	00198		0	0	0	0
H877	9	00199		0	0	0	0
H877	9	00200		0	0	0	0

La cartografia catastale di sfondo, messa a disposizione dall'Agenzia del Territorio, nelle zone non interessate da controlli agricoli comunitari può non essere aggiornata alla attualità oppure non essere digitalizzata (presenza dei soli centroidi particella) pertanto in taluni casi l'elenco delle particelle deve essere considerato indicativo e non esaustivo. Si invita quindi l'utente a visualizzare l'incendio su cartografia catastale per verificare in modo puntuale le particelle interessate e ricomprese nel perimetro. Per quanto riguarda i dati delle superfici indicati, sono stati desunti mediante rilievi (scala 1:2.000-1:5.000) effettuati con strumentazione speditiva a precisione metrica per finalità interne al servizio d'istituto e suscettibili di errori sia strumentali sia di carattere tecnico e pertanto, al fine della redazione del Catasto Incendi, tali superfici devono essere ricontrollate e verificate

**Ministero delle Politiche Agricole Alimentari e Forestali**Corpo Forestale dello Stato
Rilievo delle aree percorse dal fuoco

Regione	CALABRIA	Provincia	COSENZA
Comune	BELVEDERE MARITTIMO		
Località	MURGE-FOSSINE-PALAZZA		

Data incendio 05/11/2014**Superficie boschiva percorsa dal fuoco (Ha)** 123.98.36**Superficie non boschiva percorsa dal fuoco (Ha)** 02.61.64**Di cui superficie pascoliva percorsa dal fuoco (Ha)****Totale superficie percorsa dal fuoco (Ha)** 126.60.00**Lista delle particelle interessate**

Codice Nazionale	Foglio	Particella	Sub	Allegato	Sviluppo	Superficie in mq	
						Percorsa	Totale
H877	9	00201		0	0	0	0
H877	9	00203		0	0	0	0
H877	9	00204		0	0	0	0
H877	9	00205		0	0	0	0
H877	9	00206		0	0	0	0
H877	9	00207		0	0	0	0
H877	9	00208		0	0	0	0
H877	9	00209		0	0	0	0
H877	9	00210		0	0	0	0
H877	9	00211		0	0	0	0
H877	9	00214		0	0	0	0
H877	9	00215		0	0	0	0
H877	9	00216		0	0	0	0
H877	9	00218		0	0	0	0
H877	9	00219		0	0	0	0
H877	9	00220		0	0	0	0
H877	9	00221		0	0	0	0
H877	9	00222		0	0	0	0
H877	9	00223		0	0	0	0
H877	9	00224		0	0	0	0

La cartografia catastale di fondo, messa a disposizione dall'Agenzia del Territorio, nelle zone non interessate da controlli agricoli comunitari può non essere aggiornata alla attualità oppure non essere digitalizzata (presenza dei soli centroidi particella) pertanto in taluni casi l'elenco delle particelle deve essere considerato indicativo e non esaustivo. Si invita quindi l'utente a visualizzare l'incendio su cartografia catastale per verificare in modo puntuale le particelle interessate e ricomprese nel perimetro. Per quanto riguarda i dati delle superfici indicati, sono stati desunti mediante rilievi (scala 1:2.000-1:5.000) effettuati con strumentazione speditiva a precisione metrica per finalità interne al servizio d'istituto e suscettibili di errori sia strumentali sia di carattere tecnico e pertanto, al fine della redazione del Catasto Incendi, tali superfici devono essere ricontrollate e verificate

**Ministero delle Politiche Agricole Alimentari e Forestali**

Corpo Forestale dello Stato
Rilievo delle aree percorse dal fuoco

Regione CALABRIA **Provincia** COSENZA
Comune BELVEDERE MARITTIMO
Località MURGE-FOSSINE-PALAZZA

Data incendio 05/11/2014

Superficie boschiva percorsa dal fuoco (Ha) 123.98.36

Superficie non boschiva percorsa dal fuoco (Ha) 02.61.64

Di cui superficie pascoliva percorsa dal fuoco (Ha)

Totale superficie percorsa dal fuoco (Ha) 126.60.00

Lista delle particelle interessate

Codice Nazionale	Foglio	Particella	Sub	Allegato	Sviluppo	Superficie in mq	
						Percorsa	Totale
H877	9	00225		0	0	0	0
H877	9	00226		0	0	0	0
H877	9	00227		0	0	0	0
H877	9	00228		0	0	0	0
H877	9	00229		0	0	0	0
H877	9	00230		0	0	0	0
H877	9	00231		0	0	0	0
H877	9	00232		0	0	0	0
H877	9	00233		0	0	0	0
H877	9	00234		0	0	0	0
H877	9	00235		0	0	0	0
H877	9	00236		0	0	0	0
H877	9	00237		0	0	0	0
H877	9	00239		0	0	0	0
H877	9	00240		0	0	0	0
H877	9	00241		0	0	0	0
H877	9	00242		0	0	0	0
H877	9	00243		0	0	638	638
H877	9	00246		0	0	0	0
H877	9	00247		0	0	0	0

La cartografia catastale di sfondo, messa a disposizione dall'Agenzia del Territorio, nelle zone non interessate da controlli agricoli comunitari può non essere aggiornata alla attualità oppure non essere digitalizzata (presenza dei soli centroidi particella) pertanto in taluni casi l'elenco delle particelle deve essere considerato indicativo e non esaustivo. Si invita quindi l'utente a visualizzare l'incendio su cartografia catastale per verificare in modo puntuale le particelle interessate e ricomprese nel perimetro. Per quanto riguarda i dati delle superfici indicati, sono stati desunti mediante rilievi (scala 1:2.000-1:5.000) effettuati con strumentazione speditiva a precisione metrica per finalità interne al servizio d'istituto e suscettibili di errori sia strumentali sia di carattere tecnico e pertanto, al fine della redazione del Catasto Incendi, tali superfici devono essere ricontrollate e verificate

**Ministero delle Politiche Agricole Alimentari e Forestali**Corpo Forestale dello Stato
Rilievo delle aree percorse dal fuoco

Regione	CALABRIA	Provincia	COSENZA
Comune	BELVEDERE MARITTIMO		
Località	MURGE-FOSSINE-PALAZZA		

Data incendio 05/11/2014**Superficie boschiva percorsa dal fuoco (Ha)** 123.98.36**Superficie non boschiva percorsa dal fuoco (Ha)** 02.61.64**Di cui superficie pascoliva percorsa dal fuoco (Ha)****Totale superficie percorsa dal fuoco (Ha)** 126.60.00**Lista delle particelle interessate**

Codice Nazionale	Foglio	Particella	Sub	Allegato	Sviluppo	Superficie in mq	
						Percorsa	Totale
H877	9	00249		0	0	0	0
H877	9	00251		0	0	0	0
H877	9	00253		0	0	7622	7622
H877	9	00254		0	0	0	0
H877	9	A0242		0	0	0	0
H877	15	00001		0	0	0	0
H877	15	00002		0	0	0	0
H877	15	00003		0	0	0	0
H877	15	00004		0	0	0	0
H877	15	00005		0	0	0	0
H877	15	00006		0	0	0	0
H877	15	00008		0	0	0	0
H877	15	00009		0	0	0	0
H877	15	00023		0	0	0	0
H877	20	00007		0	0	0	0
H877	20	00012		0	0	0	0
H877	20	00013		0	0	0	0
H877	20	00014		0	0	0	0
H877	20	00015		0	0	0	0
H877	20	00016		0	0	0	0

La cartografia catastale di sfondo, messa a disposizione dall'Agenzia del Territorio, nelle zone non interessate da controlli agricoli comunitari può non essere aggiornata alla attualità oppure non essere digitalizzata (presenza dei soli centroidi particella) pertanto in taluni casi l'elenco delle particelle deve essere considerato indicativo e non esaustivo. Si invita quindi l'utente a visualizzare l'incendio su cartografia catastale per verificare in modo puntuale le particelle interessate e ricomprese nel perimetro. Per quanto riguarda i dati delle superfici indicati, sono stati desunti mediante rilievi (scala 1:2.000-1:5.000) effettuati con strumentazione speditiva a precisione metrica per finalità interne al servizio d'istituto e suscettibili di errori sia strumentali sia di carattere tecnico e pertanto, al fine della redazione del Catasto Incendi, tali superfici devono essere ricontrollate e verificate

**Ministero delle Politiche Agricole Alimentari e Forestali**

Corpo Forestale dello Stato

Rilievo delle aree percorse dal fuoco

Regione CALABRIA **Provincia** COSENZA
Comune BELVEDERE MARITTIMO
Località MURGE-FOSSINE-PALAZZA

Data incendio 05/11/2014**Superficie boschiva percorsa dal fuoco (Ha)** 123.98.36**Superficie non boschiva percorsa dal fuoco (Ha)** 02.61.64**Di cui superficie pascoliva percorsa dal fuoco (Ha)****Totale superficie percorsa dal fuoco (Ha)** 126.60.00**Lista delle particelle interessate**

Codice Nazionale	Foglio	Particella	Sub	Allegato	Sviluppo	Superficie in mq	
						Percorsa	Totale
H877	20	00017		0	0	0	0
H877	20	00018		0	0	0	0
H877	20	00019		0	0	0	0
H877	20	00020		0	0	8367	8367
H877	20	00021		0	0	0	0
H877	20	00022		0	0	0	0
H877	20	00023		0	0	0	0
H877	20	00025		0	0	0	0
H877	20	00026		0	0	0	0
H877	20	00027		0	0	0	0
H877	20	00028		0	0	0	0
H877	20	00029		0	0	0	0
H877	20	00030		0	0	0	0
H877	20	00031		0	0	0	0
H877	20	00032		0	0	0	0
H877	20	00033		0	0	0	0
H877	20	00034		0	0	0	0
H877	20	00035		0	0	0	0
H877	20	00036		0	0	0	0
H877	20	00037		0	0	0	0

La cartografia catastale di sfondo, messa a disposizione dall'Agenzia del Territorio, nelle zone non interessate da controlli agricoli comunitari può non essere aggiornata alla attualità oppure non essere digitalizzata (presenza dei soli centroidi particella) pertanto in taluni casi l'elenco delle particelle deve essere considerato indicativo e non esaustivo. Si invita quindi l'utente a visualizzare l'incendio su cartografia catastale per verificare in modo puntuale le particelle interessate e ricomprese nel perimetro. Per quanto riguarda i dati delle superfici indicati, sono stati desunti mediante rilievi (scala 1:2.000-1:5.000) effettuati con strumentazione speditiva a precisione metrica per finalità interne al servizio d'istituto e suscettibili di errori sia strumentali sia di carattere tecnico e pertanto, al fine della redazione del Catasto Incendi, tali superfici devono essere ricontrollate e verificate

**Ministero delle Politiche Agricole Alimentari e Forestali**

Corpo Forestale dello Stato
Rilievo delle aree percorse dal fuoco

Regione CALABRIA **Provincia** COSENZA
Comune BELVEDERE MARITTIMO
Località MURGE-FOSSINE-PALAZZA

Data incendio 05/11/2014

Superficie boschiva percorsa dal fuoco (Ha) 123.98.36

Superficie non boschiva percorsa dal fuoco (Ha) 02.61.64

Di cui superficie pascoliva percorsa dal fuoco (Ha)

Totale superficie percorsa dal fuoco (Ha) 126.60.00

Lista delle particelle interessate

Codice Nazionale	Foglio	Particella	Sub	Allegato	Sviluppo	Superficie in mq	
						Percorsa	Totale
H877	20	00038		0	0	0	0
H877	20	00039		0	0	0	0
H877	20	00040		0	0	0	0
H877	20	00041		0	0	0	0
H877	20	00042		0	0	0	0
H877	20	00043		0	0	0	0
H877	20	00044		0	0	0	0
H877	20	00045		0	0	0	0
H877	20	00046		0	0	0	0
H877	20	00047		0	0	0	0
H877	20	00051		0	0	0	0
H877	20	00052		0	0	0	0
H877	20	00053		0	0	0	0
H877	20	00054		0	0	0	0
H877	20	00055		0	0	0	0
H877	20	00056		0	0	0	0
H877	20	00057		0	0	0	0
H877	20	00058		0	0	0	0
H877	20	00059		0	0	0	0
H877	20	00060		0	0	0	0

La cartografia catastale di sfondo, messa a disposizione dall'Agenzia del Territorio, nelle zone non interessate da controlli agricoli comunitari può non essere aggiornata alla attualità oppure non essere digitalizzata (presenza dei soli centroidi particella) pertanto in taluni casi l'elenco delle particelle deve essere considerato indicativo e non esaustivo. Si invita quindi l'utente a visualizzare l'incendio su cartografia catastale per verificare in modo puntuale le particelle interessate e ricomprese nel perimetro. Per quanto riguarda i dati delle superfici indicati, sono stati desunti mediante rilievi (scala 1:2.000-1:5.000) effettuati con strumentazione speditiva a precisione metrica per finalità interne al servizio d'istituto e suscettibili di errori sia strumentali sia di carattere tecnico e pertanto, al fine della redazione del Catasto Incendi, tali superfici devono essere ricontrollate e verificate

**Ministero delle Politiche Agricole Alimentari e Forestali**Corpo Forestale dello Stato
Rilievo delle aree percorse dal fuoco

Regione	CALABRIA	Provincia	COSENZA
Comune	BELVEDERE MARITTIMO		
Località	MURGE-FOSSINE-PALAZZA		

Data incendio 05/11/2014**Superficie boschiva percorsa dal fuoco (Ha)** 123.98.36**Superficie non boschiva percorsa dal fuoco (Ha)** 02.61.64**Di cui superficie pascoliva percorsa dal fuoco (Ha)****Totale superficie percorsa dal fuoco (Ha)** 126.60.00**Lista delle particelle interessate**

Codice Nazionale	Foglio	Particella	Sub	Allegato	Sviluppo	Superficie in mq	
						Percorsa	Totale
H877	20	00061		0	0	0	0
H877	20	00062		0	0	0	0
H877	20	00063		0	0	0	0
H877	20	00064		0	0	0	0
H877	20	00065		0	0	0	0
H877	20	00066		0	0	0	0
H877	20	00067		0	0	0	0
H877	20	00068		0	0	0	0
H877	20	00071		0	0	0	0
H877	20	00072		0	0	0	0
H877	20	00073		0	0	0	0
H877	20	00074		0	0	0	0
H877	20	00075		0	0	0	0
H877	20	00076		0	0	0	0
H877	20	00077		0	0	0	0
H877	20	00078		0	0	0	0
H877	20	00079		0	0	0	0
H877	20	00080		0	0	0	0
H877	20	00081		0	0	0	0
H877	20	00082		0	0	0	0

La cartografia catastale di sfondo, messa a disposizione dall'Agenzia del Territorio, nelle zone non interessate da controlli agricoli comunitari può non essere aggiornata alla attualità oppure non essere digitalizzata (presenza dei soli centroidi particella) pertanto in taluni casi l'elenco delle particelle deve essere considerato indicativo e non esaustivo. Si invita quindi l'utente a visualizzare l'incendio su cartografia catastale per verificare in modo puntuale le particelle interessate e ricomprese nel perimetro. Per quanto riguarda i dati delle superfici indicati, sono stati desunti mediante rilievi (scala 1:2.000-1:5.000) effettuati con strumentazione speditiva a precisione metrica per finalità interne al servizio d'istituto e suscettibili di errori sia strumentali sia di carattere tecnico e pertanto, al fine della redazione del Catasto Incendi, tali superfici devono essere ricontrollate e verificate

**Ministero delle Politiche Agricole Alimentari e Forestali**

Corpo Forestale dello Stato
Rilievo delle aree percorse dal fuoco

Regione CALABRIA **Provincia** COSENZA
Comune BELVEDERE MARITTIMO
Località MURGE-FOSSINE-PALAZZA

Data incendio 05/11/2014

Superficie boschiva percorsa dal fuoco (Ha) 123.98.36

Superficie non boschiva percorsa dal fuoco (Ha) 02.61.64

Di cui superficie pascoliva percorsa dal fuoco (Ha)

Totale superficie percorsa dal fuoco (Ha) 126.60.00

Lista delle particelle interessate

Codice Nazionale	Foglio	Particella	Sub	Allegato	Sviluppo	Superficie in mq	
						Percorsa	Totale
H877	20	00083		0	0	0	0
H877	20	00086		0	0	0	0
H877	20	00090		0	0	0	0
H877	20	00091		0	0	0	0
H877	20	00092		0	0	0	0
H877	20	00093		0	0	0	0
H877	20	00094		0	0	0	0
H877	20	00095		0	0	0	0
H877	20	00096		0	0	0	0
H877	20	00097		0	0	0	0
H877	20	00098		0	0	0	0
H877	20	00099		0	0	0	0
H877	20	00100		0	0	0	0
H877	20	00101		0	0	0	0
H877	20	00102		0	0	0	0
H877	20	00103		0	0	0	0
H877	20	00104		0	0	0	0
H877	20	00105		0	0	0	0
H877	20	00106		0	0	0	0
H877	20	00107		0	0	0	0

La cartografia catastale di sfondo, messa a disposizione dall'Agenzia del Territorio, nelle zone non interessate da controlli agricoli comunitari può non essere aggiornata alla attualità oppure non essere digitalizzata (presenza dei soli centroidi particella) pertanto in taluni casi l'elenco delle particelle deve essere considerato indicativo e non esaustivo. Si invita quindi l'utente a visualizzare l'incendio su cartografia catastale per verificare in modo puntuale le particelle interessate e ricomprese nel perimetro. Per quanto riguarda i dati delle superfici indicati, sono stati desunti mediante rilievi (scala 1:2.000-1:5.000) effettuati con strumentazione speditiva a precisione metrica per finalità interne al servizio d'istituto e suscettibili di errori sia strumentali sia di carattere tecnico e pertanto, al fine della redazione del Catasto Incendi, tali superfici devono essere ricontrollate e verificate

**Ministero delle Politiche Agricole Alimentari e Forestali**Corpo Forestale dello Stato
Rilievo delle aree percorse dal fuoco

Regione	CALABRIA	Provincia	COSENZA
Comune	BELVEDERE MARITTIMO		
Località	MURGE-FOSSINE-PALAZZA		

Data incendio 05/11/2014**Superficie boschiva percorsa dal fuoco (Ha)** 123.98.36**Superficie non boschiva percorsa dal fuoco (Ha)** 02.61.64**Di cui superficie pascoliva percorsa dal fuoco (Ha)****Totale superficie percorsa dal fuoco (Ha)** 126.60.00**Lista delle particelle interessate**

Codice Nazionale	Foglio	Particella	Sub	Allegato	Sviluppo	Superficie in mq	
						Percorsa	Totale
H877	20	00108		0	0	0	0
H877	20	00109		0	0	0	0
H877	20	00110		0	0	0	0
H877	20	00111		0	0	0	0
H877	20	00112		0	0	0	0
H877	20	00113		0	0	0	0
H877	20	00114		0	0	0	0
H877	20	00115		0	0	0	0
H877	20	00116		0	0	0	0
H877	20	00117		0	0	0	0
H877	20	00118		0	0	0	0
H877	20	00119		0	0	0	0
H877	20	00120		0	0	0	0
H877	20	00121		0	0	0	0
H877	20	00122		0	0	0	0
H877	20	00123		0	0	0	0
H877	20	00124		0	0	0	0
H877	20	00125		0	0	0	0
H877	20	00126		0	0	0	0
H877	20	00127		0	0	0	0

La cartografia catastale di sfondo, messa a disposizione dall'Agenzia del Territorio, nelle zone non interessate da controlli agricoli comunitari può non essere aggiornata alla attualità oppure non essere digitalizzata (presenza dei soli centroidi particella) pertanto in taluni casi l'elenco delle particelle deve essere considerato indicativo e non esaustivo. Si invita quindi l'utente a visualizzare l'incendio su cartografia catastale per verificare in modo puntuale le particelle interessate e ricomprese nel perimetro. Per quanto riguarda i dati delle superfici indicati, sono stati desunti mediante rilievi (scala 1:2.000-1:5.000) effettuati con strumentazione speditiva a precisione metrica per finalità interne al servizio d'istituto e suscettibili di errori sia strumentali sia di carattere tecnico e pertanto, al fine della redazione del Catasto Incendi, tali superfici devono essere ricontrollate e verificate

**Ministero delle Politiche Agricole Alimentari e Forestali**

Corpo Forestale dello Stato
Rilievo delle aree percorse dal fuoco

Regione CALABRIA **Provincia** COSENZA
Comune BELVEDERE MARITTIMO
Località MURGE-FOSSINE-PALAZZA

Data incendio 05/11/2014

Superficie boschiva percorsa dal fuoco (Ha) 123.98.36

Superficie non boschiva percorsa dal fuoco (Ha) 02.61.64

Di cui superficie pascoliva percorsa dal fuoco (Ha)

Totale superficie percorsa dal fuoco (Ha) 126.60.00

Lista delle particelle interessate

Codice Nazionale	Foglio	Particella	Sub	Allegato	Sviluppo	Superficie in mq	
						Percorsa	Totale
H877	20	00128		0	0	0	0
H877	20	00129		0	0	0	0
H877	21	00001		0	0	0	0
H877	21	00002		0	0	0	0
H877	21	00003		0	0	0	0
H877	21	00004		0	0	0	0
H877	21	00007		0	0	0	0
H877	21	00024		0	0	0	0
H877	21	00025		0	0	0	0
H877	21	00026		0	0	0	0
H877	21	00027		0	0	0	0
H877	21	00028		0	0	0	0
H877	21	00029		0	0	0	0
H877	21	00030		0	0	0	0
H877	21	00031		0	0	0	0
H877	21	00032		0	0	0	0
H877	21	00033		0	0	0	0
H877	21	00034		0	0	0	0
H877	21	00035		0	0	0	0
H877	21	00036		0	0	0	0

La cartografia catastale di sfondo, messa a disposizione dall'Agenzia del Territorio, nelle zone non interessate da controlli agricoli comunitari può non essere aggiornata alla attualità oppure non essere digitalizzata (presenza dei soli centroidi particella) pertanto in taluni casi l'elenco delle particelle deve essere considerato indicativo e non esaustivo. Si invita quindi l'utente a visualizzare l'incendio su cartografia catastale per verificare in modo puntuale le particelle interessate e ricomprese nel perimetro. Per quanto riguarda i dati delle superfici indicati, sono stati desunti mediante rilievi (scala 1:2.000-1:5.000) effettuati con strumentazione speditiva a precisione metrica per finalità interne al servizio d'istituto e suscettibili di errori sia strumentali sia di carattere tecnico e pertanto, al fine della redazione del Catasto Incendi, tali superfici devono essere ricontrollate e verificate

**Ministero delle Politiche Agricole Alimentari e Forestali**

Corpo Forestale dello Stato
Rilievo delle aree percorse dal fuoco

Regione CALABRIA **Provincia** COSENZA
Comune BELVEDERE MARITTIMO
Località MURGE-FOSSINE-PALAZZA

Data incendio 05/11/2014

Superficie boschiva percorsa dal fuoco (Ha) 123.98.36

Superficie non boschiva percorsa dal fuoco (Ha) 02.61.64

Di cui superficie pascoliva percorsa dal fuoco (Ha)

Totale superficie percorsa dal fuoco (Ha) 126.60.00

Lista delle particelle interessate

Codice Nazionale	Foglio	Particella	Sub	Allegato	Sviluppo	Superficie in mq	
						Percorsa	Totale
H877	21	00037		0	0	0	0
H877	21	00038		0	0	0	0
H877	21	00039		0	0	0	0
H877	21	00041		0	0	0	0
H877	21	00042		0	0	0	0
H877	21	00043		0	0	0	0
H877	21	00044		0	0	0	0
H877	21	00062		0	0	0	0
H877	21	00063		0	0	0	0
H877	21	00064		0	0	0	0
H877	21	00065		0	0	0	0
H877	21	00066		0	0	0	0
H877	21	00067		0	0	0	0
H877	21	00068		0	0	0	0
H877	21	00069		0	0	0	0
H877	21	00070		0	0	0	0
H877	21	00071		0	0	0	0
H877	21	00072		0	0	0	0
H877	21	00073		0	0	0	0
H877	21	00074		0	0	0	0

La cartografia catastale di sfondo, messa a disposizione dall'Agenzia del Territorio, nelle zone non interessate da controlli agricoli comunitari può non essere aggiornata alla attualità oppure non essere digitalizzata (presenza dei soli centroidi particella) pertanto in taluni casi l'elenco delle particelle deve essere considerato indicativo e non esaustivo. Si invita quindi l'utente a visualizzare l'incendio su cartografia catastale per verificare in modo puntuale le particelle interessate e ricomprese nel perimetro. Per quanto riguarda i dati delle superfici indicati, sono stati desunti mediante rilievi (scala 1:2.000-1:5.000) effettuati con strumentazione speditiva a precisione metrica per finalità interne al servizio d'istituto e suscettibili di errori sia strumentali sia di carattere tecnico e pertanto, al fine della redazione del Catasto Incendi, tali superfici devono essere ricontrollate e verificate

**Ministero delle Politiche Agricole Alimentari e Forestali**

Corpo Forestale dello Stato
Rilievo delle aree percorse dal fuoco

Regione CALABRIA **Provincia** COSENZA
Comune BELVEDERE MARITTIMO
Località MURGE-FOSSINE-PALAZZA

Data incendio 05/11/2014

Superficie boschiva percorsa dal fuoco (Ha) 123.98.36

Superficie non boschiva percorsa dal fuoco (Ha) 02.61.64

Di cui superficie pascoliva percorsa dal fuoco (Ha)

Totale superficie percorsa dal fuoco (Ha) 126.60.00

Lista delle particelle interessate

Codice Nazionale	Foglio	Particella	Sub	Allegato	Sviluppo	Superficie in mq	
						Percorsa	Totale
H877	21	00075		0	0	0	0
H877	21	00076		0	0	0	0
H877	21	00095		0	0	0	0
H877	21	00096		0	0	0	0
H877	21	00097		0	0	0	0
H877	21	00098		0	0	0	0
H877	21	00100		0	0	0	0
H877	21	00101		0	0	0	0
H877	21	00102		0	0	0	0
H877	21	00103		0	0	0	0
H877	21	00104		0	0	0	0
H877	21	00105		0	0	0	0
H877	21	00106		0	0	0	0
H877	21	00107		0	0	0	0
H877	21	00108		0	0	0	0
H877	21	00109		0	0	0	0
H877	21	00110		0	0	0	0
H877	21	00111		0	0	0	0
H877	21	00112		0	0	0	0
H877	21	00113		0	0	0	0

La cartografia catastale di fondo, messa a disposizione dall'Agenzia del Territorio, nelle zone non interessate da controlli agricoli comunitari può non essere aggiornata alla attualità oppure non essere digitalizzata (presenza dei soli centroidi particella) pertanto in taluni casi l'elenco delle particelle deve essere considerato indicativo e non esaustivo. Si invita quindi l'utente a visualizzare l'incendio su cartografia catastale per verificare in modo puntuale le particelle interessate e ricomprese nel perimetro. Per quanto riguarda i dati delle superfici indicati, sono stati desunti mediante rilievi (scala 1:2.000-1:5.000) effettuati con strumentazione speditiva a precisione metrica per finalità interne al servizio d'istituto e suscettibili di errori sia strumentali sia di carattere tecnico e pertanto, al fine della redazione del Catasto Incendi, tali superfici devono essere ricontrollate e verificate

**Ministero delle Politiche Agricole Alimentari e Forestali**

Corpo Forestale dello Stato
Rilievo delle aree percorse dal fuoco

Regione CALABRIA **Provincia** COSENZA
Comune BELVEDERE MARITTIMO
Località MURGE-FOSSINE-PALAZZA

Data incendio 05/11/2014

Superficie boschiva percorsa dal fuoco (Ha) 123.98.36

Superficie non boschiva percorsa dal fuoco (Ha) 02.61.64

Di cui superficie pascoliva percorsa dal fuoco (Ha)

Totale superficie percorsa dal fuoco (Ha) 126.60.00

Lista delle particelle interessate

Codice Nazionale	Foglio	Particella	Sub	Allegato	Sviluppo	Superficie in mq	
						Percorsa	Totale
H877	21	00114		0	0	0	0
H877	21	00115		0	0	0	0
H877	21	00137		0	0	0	0
H877	21	00138		0	0	0	0
H877	21	00139		0	0	0	0
H877	21	00140		0	0	0	0
H877	21	00141		0	0	0	0
H877	21	00142		0	0	0	0
H877	21	00143		0	0	0	0
H877	21	00144		0	0	0	0
H877	21	00145		0	0	0	0
H877	21	00146		0	0	0	0
H877	21	00147		0	0	0	0
H877	21	00148		0	0	0	0
H877	21	00149		0	0	0	0
H877	21	00150		0	0	0	0
H877	21	00151		0	0	0	0
H877	21	00152		0	0	0	0
H877	21	00153		0	0	0	0
H877	21	00154		0	0	0	0

La cartografia catastale di sfondo, messa a disposizione dall'Agenzia del Territorio, nelle zone non interessate da controlli agricoli comunitari può non essere aggiornata alla attualità oppure non essere digitalizzata (presenza dei soli centroidi particella) pertanto in taluni casi l'elenco delle particelle deve essere considerato indicativo e non esaustivo. Si invita quindi l'utente a visualizzare l'incendio su cartografia catastale per verificare in modo puntuale le particelle interessate e ricomprese nel perimetro. Per quanto riguarda i dati delle superfici indicati, sono stati desunti mediante rilievi (scala 1:2.000-1:5.000) effettuati con strumentazione speditiva a precisione metrica per finalità interne al servizio d'istituto e suscettibili di errori sia strumentali sia di carattere tecnico e pertanto, al fine della redazione del Catasto Incendi, tali superfici devono essere ricontrollate e verificate

**Ministero delle Politiche Agricole Alimentari e Forestali**

Corpo Forestale dello Stato

Rilievo delle aree percorse dal fuoco

Regione	CALABRIA	Provincia	COSENZA
Comune	BELVEDERE MARITTIMO		
Località	MURGE-FOSSINE-PALAZZA		

Data incendio 05/11/2014**Superficie boschiva percorsa dal fuoco (Ha)** 123.98.36**Superficie non boschiva percorsa dal fuoco (Ha)** 02.61.64**Di cui superficie pascoliva percorsa dal fuoco (Ha)****Totale superficie percorsa dal fuoco (Ha)** 126.60.00**Lista delle particelle interessate**

Codice Nazionale	Foglio	Particella	Sub	Allegato	Sviluppo	Superficie in mq	
						Percorsa	Totale
H877	21	00155		0	0	0	0
H877	21	00157		0	0	0	0
H877	21	00158		0	0	0	0
H877	21	00160		0	0	0	0
H877	21	00161		0	0	0	0
H877	21	00162		0	0	0	0
H877	21	00163		0	0	0	0
H877	21	00164		0	0	0	0
H877	21	00169		0	0	0	0
H877	21	00173		0	0	0	0
H877	21	00189		0	0	0	0
H877	21	00195		0	0	0	0
H877	21	00238		0	0	0	0
H877	21	00241		0	0	0	0
H877	21	00278		0	0	0	0
H877	21	00380		0	0	0	0
H877	21	00381		0	0	0	0
H877	21	00551		0	0	0	0
H877	21	00552		0	0	0	0
H877	21	00562		0	0	0	0

La cartografia catastale di sfondo, messa a disposizione dall'Agenzia del Territorio, nelle zone non interessate da controlli agricoli comunitari può non essere aggiornata alla attualità oppure non essere digitalizzata (presenza dei soli centroidi particella) pertanto in taluni casi l'elenco delle particelle deve essere considerato indicativo e non esaustivo. Si invita quindi l'utente a visualizzare l'incendio su cartografia catastale per verificare in modo puntuale le particelle interessate e ricomprese nel perimetro. Per quanto riguarda i dati delle superfici indicati, sono stati desunti mediante rilievi (scala 1:2.000-1:5.000) effettuati con strumentazione speditiva a precisione metrica per finalità interne al servizio d'istituto e suscettibili di errori sia strumentali sia di carattere tecnico e pertanto, al fine della redazione del Catasto Incendi, tali superfici devono essere ricontrollate e verificate

**Ministero delle Politiche Agricole Alimentari e Forestali**

Corpo Forestale dello Stato
Rilievo delle aree percorse dal fuoco

Regione CALABRIA **Provincia** COSENZA
Comune BELVEDERE MARITTIMO
Località MURGE-FOSSINE-PALAZZA

Data incendio 05/11/2014

Superficie boschiva percorsa dal fuoco (Ha) 123.98.36

Superficie non boschiva percorsa dal fuoco (Ha) 02.61.64

Di cui superficie pascoliva percorsa dal fuoco (Ha)

Totale superficie percorsa dal fuoco (Ha) 126.60.00

Lista delle particelle interessate

Codice Nazionale	Foglio	Particella	Sub	Allegato	Sviluppo	Superficie in mq	
						Percorsa	Totale
H877	25	00040		0	0	0	0
H877	25	00041		0	0	0	0
H877	25	00228		0	0	0	0
H877	25	00229		0	0	0	0
H877	25	00230		0	0	0	0
H877	25	00231		0	0	0	0
H877	25	00232		0	0	0	0
H877	25	00233		0	0	0	0
H877	25	00234		0	0	0	0
H877	25	00235		0	0	0	0
H877	25	00237		0	0	0	0
H877	25	00238		0	0	0	0
H877	25	00239		0	0	0	0
H877	25	00240		0	0	0	0
H877	25	00241		0	0	0	0
H877	25	00242		0	0	0	0
H877	25	00243		0	0	0	0
H877	25	00244		0	0	0	0
H877	25	00245		0	0	0	0
H877	25	00246		0	0	0	0

La cartografia catastale di sfondo, messa a disposizione dall'Agenzia del Territorio, nelle zone non interessate da controlli agricoli comunitari può non essere aggiornata alla attualità oppure non essere digitalizzata (presenza dei soli centroidi particella) pertanto in taluni casi l'elenco delle particelle deve essere considerato indicativo e non esaustivo. Si invita quindi l'utente a visualizzare l'incendio su cartografia catastale per verificare in modo puntuale le particelle interessate e ricomprese nel perimetro. Per quanto riguarda i dati delle superfici indicati, sono stati desunti mediante rilievi (scala 1:2.000-1:5.000) effettuati con strumentazione speditiva a precisione metrica per finalità interne al servizio d'istituto e suscettibili di errori sia strumentali sia di carattere tecnico e pertanto, al fine della redazione del Catasto Incendi, tali superfici devono essere ricontrollate e verificate

**Ministero delle Politiche Agricole Alimentari e Forestali**

Corpo Forestale dello Stato
Rilievo delle aree percorse dal fuoco

Regione CALABRIA **Provincia** COSENZA
Comune BELVEDERE MARITTIMO
Località MURGE-FOSSINE-PALAZZA

Data incendio 05/11/2014

Superficie boschiva percorsa dal fuoco (Ha) 123.98.36

Superficie non boschiva percorsa dal fuoco (Ha) 02.61.64

Di cui superficie pascoliva percorsa dal fuoco (Ha)

Totale superficie percorsa dal fuoco (Ha) 126.60.00

Lista delle particelle interessate

Codice Nazionale	Foglio	Particella	Sub	Allegato	Sviluppo	Superficie in mq	
						Percorsa	Totale
H877	25	00247		0	0	1212	1212
H877	25	00248		0	0	0	0
H877	25	00249		0	0	0	0
H877	25	00250		0	0	0	0
H877	25	00251		0	0	0	0
H877	25	00253		0	0	1320	1320
H877	25	00254		0	0	0	0
H877	25	00257		0	0	0	0
H877	25	00260		0	0	0	0
H877	25	00261		0	0	0	0
H877	25	00262		0	0	0	0
H877	25	00263		0	0	0	0
H877	25	00264		0	0	0	0
H877	25	00266		0	0	0	0
H877	25	00267		0	0	0	0
H877	25	00268		0	0	0	0
H877	25	00269		0	0	0	0
H877	25	00270		0	0	0	0
H877	25	00271		0	0	0	0
H877	25	00272		0	0	0	0

La cartografia catastale di sfondo, messa a disposizione dall'Agenzia del Territorio, nelle zone non interessate da controlli agricoli comunitari può non essere aggiornata alla attualità oppure non essere digitalizzata (presenza dei soli centroidi particella) pertanto in taluni casi l'elenco delle particelle deve essere considerato indicativo e non esaustivo. Si invita quindi l'utente a visualizzare l'incendio su cartografia catastale per verificare in modo puntuale le particelle interessate e ricomprese nel perimetro. Per quanto riguarda i dati delle superfici indicati, sono stati desunti mediante rilievi (scala 1:2.000-1:5.000) effettuati con strumentazione speditiva a precisione metrica per finalità interne al servizio d'istituto e suscettibili di errori sia strumentali sia di carattere tecnico e pertanto, al fine della redazione del Catasto Incendi, tali superfici devono essere ricontrollate e verificate

**Ministero delle Politiche Agricole Alimentari e Forestali**

Corpo Forestale dello Stato
Rilievo delle aree percorse dal fuoco

Regione CALABRIA **Provincia** COSENZA
Comune BELVEDERE MARITTIMO
Località MURGE-FOSSINE-PALAZZA

Data incendio 05/11/2014

Superficie boschiva percorsa dal fuoco (Ha) 123.98.36

Superficie non boschiva percorsa dal fuoco (Ha) 02.61.64

Di cui superficie pascoliva percorsa dal fuoco (Ha)

Totale superficie percorsa dal fuoco (Ha) 126.60.00

Lista delle particelle interessate

Codice Nazionale	Foglio	Particella	Sub	Allegato	Sviluppo	Superficie in mq	
						Percorsa	Totale
H877	25	00273		0	0	0	0
H877	25	00274		0	0	0	0
H877	25	00390		0	0	0	0
H877	25	00398		0	0	811	9051
H877	25	00496		0	0	0	0
H877	25	00497		0	0	0	0
H877	25	00498		0	0	0	0
H877	25	00499		0	0	0	0
H877	25	00500		0	0	0	0
H877	25	00501		0	0	0	0
H877	25	00503		0	0	0	0
H877	25	00504		0	0	0	0
H877	25	00505		0	0	0	0
H877	25	00506		0	0	0	0
H877	25	00507		0	0	0	0
H877	25	00508		0	0	0	0
H877	25	00509		0	0	0	0
H877	25	00510		0	0	0	0
H877	25	00511		0	0	0	0
H877	25	00512		0	0	0	0

La cartografia catastale di sfondo, messa a disposizione dall'Agenzia del Territorio, nelle zone non interessate da controlli agricoli comunitari può non essere aggiornata alla attualità oppure non essere digitalizzata (presenza dei soli centroidi particella) pertanto in taluni casi l'elenco delle particelle deve essere considerato indicativo e non esaustivo. Si invita quindi l'utente a visualizzare l'incendio su cartografia catastale per verificare in modo puntuale le particelle interessate e ricomprese nel perimetro. Per quanto riguarda i dati delle superfici indicati, sono stati desunti mediante rilievi (scala 1:2.000-1:5.000) effettuati con strumentazione speditiva a precisione metrica per finalità interne al servizio d'istituto e suscettibili di errori sia strumentali sia di carattere tecnico e pertanto, al fine della redazione del Catasto Incendi, tali superfici devono essere ricontrollate e verificate

**Ministero delle Politiche Agricole Alimentari e Forestali**Corpo Forestale dello Stato
Rilievo delle aree percorse dal fuoco

Regione	CALABRIA	Provincia	COSENZA
Comune	BELVEDERE MARITTIMO		
Località	MURGE-FOSSINE-PALAZZA		

Data incendio 05/11/2014**Superficie boschiva percorsa dal fuoco (Ha)** 123.98.36**Superficie non boschiva percorsa dal fuoco (Ha)** 02.61.64**Di cui superficie pascoliva percorsa dal fuoco (Ha)****Totale superficie percorsa dal fuoco (Ha)** 126.60.00**Lista delle particelle interessate**

Codice Nazionale	Foglio	Particella	Sub	Allegato	Sviluppo	Superficie in mq	
						Percorsa	Totale
H877	25	00576		0	0	0	0
H877	25	00577		0	0	0	0
H877	25	00578		0	0	0	0
H877	25	00649		0	0	0	0
H877	25	00650		0	0	0	0
H877	25	00651		0	0	0	0
H877	25	00762		0	0	0	0
H877	25	00763		0	0	0	0
H877	25	00764		0	0	0	0
H877	25	00765		0	0	0	0
H877	25	00766		0	0	0	0
H877	25	00767		0	0	0	0

La cartografia catastale di fondo, messa a disposizione dall'Agenzia del Territorio, nelle zone non interessate da controlli agricoli comunitari può non essere aggiornata alla attualità oppure non essere digitalizzata (presenza dei soli centroidi particella) pertanto in taluni casi l'elenco delle particelle deve essere considerato indicativo e non esaustivo. Si invita quindi l'utente a visualizzare l'incendio su cartografia catastale per verificare in modo puntuale le particelle interessate e ricomprese nel perimetro. Per quanto riguarda i dati delle superfici indicati, sono stati desunti mediante rilievi (scala 1:2.000-1:5.000) effettuati con strumentazione speditiva a precisione metrica per finalità interne al servizio d'istituto e suscettibili di errori sia strumentali sia di carattere tecnico e pertanto, al fine della redazione del Catasto Incendi, tali superfici devono essere ricontrollate e verificate

- ☒ Ortofo
- ☐ Siti Impedanza Comunitaria (Agglomeramenti)
- ☐ Zone Protezione Speciale (Agglomeramenti)
- ☐ Comuni
- ☐ Fogli
- ☒ Mappa: A77304400_EXT
- ☒ Mappa: A77304800_EXT
- ☒ Mappa: H87700000_EXT
- ☒ Mappa: H87701000_EXT
- ☒ Mappa: H87701600_EXT
- ☒ Mappa: H87702000_EXT
- ☒ Mappa: H87702100_EXT
- ☒ Mappa: H87702500_EXT
- ☒ Particelle
- ☐ Centroidi
- ☒ Inesedi (Usa suolo)
- ☒ Sup. foresta
- ☒ Sup. non foresta
- ☒ Pascolo
- ☒ Non altitudine
- ☒ Tavollette IGM
- ☐ Toponimi

Comune: SANGINETO (CS)
Località: MURGE-FOSSINE-PALAZZA
Data incendio: 05/11/2014
Data rilievo: 10/12/2014
Metodo di rilevamento: Mista
Strumenti GPS: GPS speditivi (precisione metrica)
Sup. ha. are. ca.: 126.60.00

Dati rilevati dal Corpo Forestale dello Stato



[Overview On](#)

[Vista max](#)

1.0 km

X: 2596884 Y: 4382967
Modalità zoom finestra

