

Copia

COMUNE DI TRAVACO' SICCOMARIO
Provincia di Pavia

VERBALE DI DELIBERAZIONE DELLA GIUNTA COMUNALE

N. 111

CODICE ENTE N. 11299

10/10/2012

OGGETTO: PIANO DELLE ALIENAZIONI E VALORIZZAZIONI IMMOBILIARI 2013 - PROPOSTA AL CONSIGLIO COMUNALE

L'anno **duemiladodici** il giorno **dieci** del mese di **Ottobre** alle ore **18:15** nella solita sala delle adunanze si è riunita la Giunta Comunale nei modi e nei termini di Legge.

Risultano presenti e assenti i seguenti Assessori:

Nominativo	Carica	Presente
Bonazzi Ermanno	Sindaco	SI
Gelosa Davino	Vice Sindaco	SI
Perotti Manuele	Assessore-Consigliere	SI
Pasini Maria Angela	Assessore-Consigliere	SI
CuomoUlloa Francesca	Assessore-Consigliere	NO
Bruni Matteo	Assessore-Consigliere	SI
D'Alessandro Antonio	Assessore Esterno	SI
Presenti n. 6		Assenti n. 1

Assiste il Segretario Comunale Sig. **Nigro Dr. Fausta**

Il Presidente Sig. **Bonazzi Ermanno**, nella sua qualità di Sindaco, dopo aver constatato la validità dell'adunanza, dichiara aperta la seduta ed invita gli intervenuti a discutere ed a deliberare sull'argomento in oggetto:

PIANO DELLE ALIENAZIONI E VALORIZZAZIONI IMMOBILIARI 2013 - PROPOSTA AL CONSIGLIO COMUNALE

LA GIUNTA COMUNALE

RICHIAMATO l'art. 58 del Decreto Legge n. 112/2008, convertito in Legge 133/2008, che recita: *“Per procedere al riordino, gestione e valorizzazione del patrimonio immobiliare di Regioni, Province, Comuni e altri Enti locali, ciascun ente con delibera dell'organo di Governo individua, sulla base e nei limiti della documentazione esistente presso i propri archivi e uffici, i singoli beni immobili ricadenti nel territorio di competenza, non strumentali all'esercizio delle proprie funzioni istituzionali, suscettibili di valorizzazione ovvero di dismissione .(omissis)...”* ;

DATO ATTO che con sentenza della Corte Costituzionale n.340 del 16.12.2009, che ha dichiarato l'illegittimità costituzionale del comma 2 dell'art.58, del DL 25 giugno 2008, n.112, convertito, con modificazioni, dalla legge n. 133 del 2008, lasciando però di fatto confermato l'impianto generale della norma di cui al richiamato art.58, che prevede: *“...Comuni e altri Enti Locali, con deliberazioni dei rispettivi organi consiliari, redigono il piano delle alienazioni e valorizzazioni immobiliari allegato al bilancio di previsione che consiste in un apposito elenco, sulla base e nei limiti della documentazione esistente presso i propri archivi e uffici, dei singoli beni immobili ricadenti nel territorio di competenza, non strumentali all'esercizio delle proprie funzioni istituzionali, suscettibili di valorizzazione ovvero di dismissione”*;

DATO ATTO che occorre pertanto procedere alla redazione del Piano delle Alienazioni immobiliari da allegarsi al bilancio di previsione;

Vista la proposta di deliberazione predisposta in data 10.10.2012 dal Responsabile di Area Tecnica avente ad oggetto “PIANO DELLE ALIENAZIONI E VALORIZZAZIONI IMMOBILIARI 2013 - PROPOSTA AL CONSIGLIO COMUNALE”

Ritenutala meritevole di approvazione;

Visti gli allegati pareri favorevoli resi dai Funzionari Responsabili in ordine alle proprie competenze;

Con voti unanimi e favorevoli espressi dagli aventi diritto in forma palese;

DELIBERA

1. Di approvare l'allegata proposta di deliberazione predisposta in data 10.10.2012 dal Responsabile di Area Tecnica avente ad oggetto “PIANO DELLE ALIENAZIONI E VALORIZZAZIONI IMMOBILIARI 2013 - PROPOSTA AL CONSIGLIO COMUNALE”
2. di demandare al Responsabile Area Amministrativa la pubblicazione della “Relazione tecnica e note” per numero 60 giorni consecutivi;

Di dichiarare, con successiva ed unanime votazione favorevole, il presente atto immediatamente eseguibile, al fine di consentire l'approvazione del bilancio nei termini di legge.

COMUNE DI TRAVACO' SICCOMARIO

PROVINCIA DI PAVIA

Proposta di Deliberazione di Giunta Comunale

Oggetto: PIANO DELLE ALIENAZIONI E VALORIZZAZIONI IMMOBILIARI 2013 - PROPOSTA AL CONSIGLIO COMUNALE

IL RESPONSABILE AREA TECNICA

RICHIAMATO l'art. 58, comma 1, del Decreto Legge n. 112/2008, convertito in Legge n. 133/08 che recita: *"Per procedere al riordino, gestione e valorizzazione del patrimonio immobiliare di regioni, province, comuni e altri enti locali, ciascun ente con delibera dell'organo di Governo individua, redigendo apposito elenco, sulla base e nei limiti della documentazione esistente presso i propri archivi e uffici, i singoli beni immobili ricadenti nel territorio di competenza, non strumentali all'esercizio delle proprie funzioni istituzionali, suscettibili di valorizzazione ovvero di dismissione..(omissis)..."*;

DATO ATTO che occorre pertanto procedere alla redazione del Piano delle Alienazioni immobiliari, allegato al bilancio di previsione;

DATO ATTO della volontà della AC di procedere:

- alla conferma della alienazione del ex "Salone Bellaviti", già inserito nel programma delle alienazioni 2012 e per il quale sarà bandita l'asta entro la fine del corrente anno, per un valore stimato a base d'asta pari ad euro 180.000,00;
- alla alienazione del diritto di superficie relativo alla proprietà dei box seminterrati (compreso il soprastante parcheggio), localizzati in via Di Vittorio in frazione Rotta, per i quali è stimabile un valore complessivo di alienazione pari a circa euro 50.000,00; tale valore non è al momento perfezionabile in valore di stima, in quanto necessita di una approfondita analisi degli atti di provenienza che hanno portato alla attuale situazione proprietaria;
- alla prosecuzione del programma di alienazioni del diritto di superficie in proprietà delle aree PEEP a suo tempo realizzate e per le quali sono state già formalizzate dal Consiglio e dalla Giunta Comunale le necessarie autorizzazioni alla trasformazione dei diritti sui beni compresa la cancellazione dei vincoli convenzionali residui; tale valore non è al momento quantificabile in quanto la volontà di addivenire alla trasformazione dei diritti su tali beni, dipende in via esclusiva dagli attuali titolari del diritto di superficie; tuttavia sulla base del trend generato per queste richieste negli ultimi anni, si può ipotizzare una entrata per il comune di circa euro 10.000,00 per l'anno 2013.

Oltre a questo, è volontà della AC procedere alla alienazione di parte delle aree agricole acquisite al patrimonio comunale a seguito di lascito testamentario del Sig. Remo Bruni, accettato con deliberazione CC n.28 del 02.07.2012 e successivamente formalizzato con atto notarile;

DATO ATTO che due delle aree di cui al citato lascito, non risultano di interesse da parte della amministrazione comunale, in quanto dell'una -riferita al mapp. 734 del fg. 1 del catasto terreni- si è acquisita la proprietà in quota di 4/48 di una superficie pari a mq. 24, dell'altra -riferita al mapp. 529 del fg. 4 del catasto terreni- si è acquisita la proprietà in quota di 1/2 di una superficie pari a mq. 2.334;

DATO ATTO che tale decisione è motivata dalla impossibilità di utilizzo delle aree destinate alla zona agricola, e dalla oggettiva difficoltà di gestione derivante dalla quota parte di proprietà di terzi;

DATO ATTO che con sentenza della Corte Costituzionale n.340 del 16.12.2009, che ha dichiarato l'illegittimità costituzionale del comma 2 dell'art.58, del DL 25 giugno 2008, n.112, convertito, con modificazioni, dalla legge n. 133 del 2008, lasciando però di fatto confermato l'impianto generale della norma di cui al richiamato art.58, che prevede: *"...Comuni e altri Enti Locali, con deliberazioni dei rispettivi organi consiliari, redigono il piano delle alienazioni e valorizzazioni immobiliari allegato al bilancio di previsione che consiste in un apposito elenco, sulla base e nei limiti della documentazione esistente presso i propri archivi e uffici, dei singoli beni immobili ricadenti nel territorio di competenza, non strumentali all'esercizio delle proprie funzioni istituzionali, suscettibili di valorizzazione ovvero di dismissione"*;

DATO ATTO che al fine di procedere alla alienazione delle aree suddette, si è provveduto a redigere apposita perizia di stima del valore dell'immobile;

VISTA la perizia di stima redatta dall'ufficio tecnico comunale, che si allega, che stima tale valore complessivo in euro 4.500,00 (quattromilacinquecento/00);

VISTO il D.Lgs. n. 267 del 18/08/2000;
VISTO lo Statuto Comunale;

Tutto ciò premesso e considerato,

PROPONE

1. di approvare l'allegata Relazione Tecnica descrittiva;
2. di confermare la alienazione del ex "Salone Bellaviti", di cui al fg.4, mapp. 843, già inserito nel programma delle alienazioni 2012 e per il quale sarà bandita l'asta entro la fine del corrente anno, per un valore stimato a base d'asta pari ad euro 180.000,00;
3. di autorizzare la alienazione del diritto di superficie relativo alla proprietà dei box seminterrati (compreso il soprastante parcheggio), localizzati in via Di Vittorio in frazione Rotta, per i quali è stimabile un valore complessivo di alienazione pari a circa euro 50.000,00; tale valore non è al momento perfezionabile in valore di stima, in quanto necessita di una approfondita analisi degli atti di provenienza che hanno portato alla attuale situazione proprietaria;
4. di autorizzare la prosecuzione del programma di alienazioni del diritto di superficie in proprietà delle aree PEEP a suo tempo realizzate e per le quali sono state già formalizzate dal Consiglio e dalla Giunta Comunale le necessarie autorizzazioni alla trasformazione dei diritti sui beni compresa la cancellazione dei vincoli convenzionali residui; tale valore non è al momento quantificabile in quanto la volontà di addivenire alla trasformazione dei diritti su tali beni, dipende in via esclusiva dagli attuali titolari

del diritto di superficie; tuttavia sulla base del trend generato per queste richieste negli ultimi anni, si può ipotizzare una entrata per il comune di circa euro 10.000,00 per l'anno 2013.

5. alla alienazione di parte delle aree agricole acquisite al patrimonio comunale a seguito di lascito testamentario del Sig. Remo Bruni, accettato con deliberazione CC n.28 del 02.07.2012, in particolare relativamente al mapp. 734 del fg. 1 del catasto terreni- acquisita la proprietà in quota di 4/48 di una superficie pari a mq. 24, e al mapp. 529 del fg. 4 del catasto terreni- acquisita la proprietà in quota di 1/2 di una superficie pari a mq. 2.334, per un valore totale stimato pari ad euro 4.500,00 che per le loro caratteristiche intrinseche non rivestono interesse per la amministrazione.
6. di dare atto che alla avvenuta approvazione del BP 2013, siano avviate le procedure previste dal regolamento di alienazione dei beni comunali, utili al fine della alienazione degli immobili sopra descritti;

Di dichiarare il presente atto immediatamente eseguibile, al fine di consentire l'approvazione del bilancio nei termini di legge;

Lì 10/10/2012

IL RESPONSABILE AREA TECNICA
Arch. Italo Maroni



COMUNE di TRAVACO' SICCOMARIO

Provincia di Pavia

Via Marconi 37 - 27020 Travacò Siccomario - PV

tel.: 0382482003-482230 • Fax: 0382482303

UFFICIO TECNICO

PIANO DELLE ALIENAZIONI E VALORIZZAZIONI IMMOBILIARI PER L'ANNO 2013 - PROPOSTA AL CONSIGLIO COMUNALE

RELAZIONE TECNICA E NOTE

Premesso :

- che il sottoscritto Arch. Italo Maroni, Responsabile di Area Tecnica risulta dipendente del Comune di Travacò Siccomario dal 31.12.2007;

Dato atto che si è conclusa a fine anno 2011 la campagna ricognitiva iniziata a metà 2008 di quanto risulta classificato sia al catasto urbano (NCEU) che al catasto terreni(NCT) come intestato al Comune di Travacò Siccomario;

Dato atto che, dai dati catastali, risulta per il Comune di Travacò Siccomario la proprietà di **n.67 immobili censiti al catasto urbano** (dei quali sono state redatte ovvero aggiornate tutte le schede catastali per ogni singolo immobile) e di **n.231 particelle censite al catasto terreni**, come segnalato nella analoga relazione per il BP dell'anno 2011;

Dato atto che dall'analisi relativa alle strade urbanizzate e ad uso pubblico si evince che **n. 340** mappali, di cui 192 già frazionati e n. 148 non frazionati, non risultano di proprietà del Comune di Travacò Siccomario, i cui atti di acquisizione non risultano ancora perfezionati;

Dato atto che a seguito delle verifiche condotte finalizzate alla corretta applicazione delle tassazioni sui terreni di attinenza del Consorzio di Bonifica del Parco del Ticino, si sono ulteriormente classificato mappali catastali di pertinenza del comune per un totale complessivo di 592 particelle, delle quali il 75% circa risulta da acquisire;

Richiamate le stampe degli elenchi degli immobili comunali dedotta dall'Agenzia del Territorio, la classificazione di quanto sopra descritto, nonché delle aree destinate a verde pubblico risultanti di proprietà comunale, si da atto che non esistono in tale elenco beni che non siano, ad oggi, strumentali all'esercizio delle proprie funzioni istituzionali ovvero suscettibili di valorizzazione/dismissione, **ad eccezione dei beni seguenti:**

- la alienazione del ex "Salone Bellaviti", di cui al fg.4, mapp. 843, già inserito nel programma delle alienazioni 2012 e per il quale sarà bandita l'asta entro la fine del corrente anno, per un valore stimato a base d'asta pari ad euro 180.000,00;
- la alienazione del diritto di superficie relativo alla proprietà dei box seminterrati (compreso il soprastante parcheggio), localizzati in via Di Vittorio in frazione Rotta, per i quali è stimabile un valore complessivo di alienazione pari a circa euro 50.000,00;

tale valore non è al momento perfezionabile in valore di stima, in quanto necessita di una approfondita analisi degli atti di provenienza che hanno portato alla attuale situazione proprietaria;

- alla prosecuzione del programma di alienazioni del diritto di superficie in proprietà delle aree PEEP a suo tempo realizzate e per le quali sono state già formalizzate dal Consiglio e dalla Giunta Comunale le necessarie autorizzazioni alla trasformazione dei diritti sui beni compresa la cancellazione dei vincoli convenzionali residui; tale valore non è al momento quantificabile in quanto la volontà di addivenire alla trasformazione dei diritti su tali beni, dipende in via esclusiva dagli attuali titolari del diritto di superficie; tuttavia sulla base del trend generato per queste richieste negli ultimi anni, si può ipotizzare una entrata per il comune di circa euro 10.000,00 per l'anno 2013.
- alla alienazione di parte delle aree agricole acquisite al patrimonio comunale a seguito di lascito testamentario del Sig. Remo Bruni, accettato con deliberazione CC n.28 del 02.07.2012, in particolare relativamente al mapp. 734 del fg. 1 del catasto terreni- acquisita la proprietà in quota di 4/48 di una superficie pari a mq. 24, e al mapp. 529 del fg. 4 del catasto terreni- acquisita la proprietà in quota di 1/2 di una superficie pari a mq. 2.334, per un valore totale stimato pari ad euro 4.500,00 che per le loro caratteristiche intrinseche non rivestono interesse per la amministrazione.

Travacò Siccomario; 08.10.2012

Il Responsabile Area Tecnica
Arch. Italo Maroni



COMUNE di TRAVACO' SICCOMARIO

Provincia di Pavia

Via Marconi 37 - 27020 Travacò Siccomario - PV
tel.: 0382482003-482230 • Fax: 0382482303

AREA TECNICA

PERIZIA DI STIMA PER ALIENAZIONE AREE AGRICOLE DERIVANTI DAL LASCITO BRUNI REMO

IL RESPONSABILE AREA TECNICA

A seguito dell'incarico ricevuto dall'Amministrazione Comunale relativamente alla valutazione di due aree "Area A" e "Area B" di proprietà comunale derivanti dal lascito testamentario del sig. Remo Bruni, si provvede a redigere la presente stima relativa al valore delle due aree stesse.

La presente perizia di stima è redatta ai sensi dell'art.2 del "Regolamento comunale per l'alienazione dei beni immobili comunali", approvato con Delibera CC 13/1998, e integrata e modificata con delibera CC 11/2001.

Area "A" - IDENTIFICAZIONE DELL'IMMOBILE

Fg. 1 mapp. 734 – superficie mq. 24 – quota proprietà comunale per 4/48

Trattasi di un'area di forma triangolare di modesta dimensione (mq. 24), localizzata in frazione Rotta, in area interna alla via Rotta.

Catastralmente è identificata con le seguenti particelle del CT del Comune di Travacò Siccomario:

<i>CT - Catasto Terreni</i>						
<i>Foglio</i>	<i>Mappale</i>	<i>Qualità</i>	<i>Classe</i>	<i>Superficie mq.</i>	<i>Redd. Dom.</i>	<i>Redd. Agr.</i>
1	734	Sem. Arb.	1	00 00 24	0,29	0,22
<i>Superficie Totale</i>				00 00 24		
Competenza comunale in quota di = 4/48				00 00 02		

Superficie complessiva catastale mq. 24, che corrisponde alla quota in proprietà indivisa di 4/48 pari a mq. 2,0 (due/mq.) dell'area totale.

L'area risulta intestata –giusti gli atti di successione precedenti e le relative trascrizioni-, in quota parte, a 18 diversi proprietari e 1 usufruttuario parziale.

Il tutto come meglio identificato nella scheda di interrogazione per particella e nella planimetria estratto catastale che si allegano.

Area "B" - IDENTIFICAZIONE E DESCRIZIONE DELL'IMMOBILE

Fg. 4 mapp. 529 – superficie mq. 2.334 – quota proprietà comunale per 1/2

Trattasi di un'area di forma rettangolare di piccola dimensione (mq. 2.334), localizzata in via del Tovo, all'altezza della zona artigianale esistente in prossimità del bivio Balena.

Catastalmente è identificata con le seguenti particelle del CT del Comune di Travacò Siccomario:

<i>CT - Catasto Terreni</i>						
<i>Foglio</i>	<i>Mappale</i>	<i>Qualità</i>	<i>Classe</i>	<i>Superficie mq.</i>	<i>Redd. Dom.</i>	<i>Redd. Agr.</i>
4	529	Sem. Irriguo Arb.	2	00 23 34	17,48	16,88
<i>Superficie Totale</i>				00 23 34		
Competenza comunale in quota di = 1/2				00 11 67		

Superficie complessiva catastale mq. 2.334 che corrisponde alla quota in proprietà indivisa di 1/2 pari a mq. 1.167,0 (millecentosessantasette/mq.) dell'area totale, pari a 1,78 circa pertiche milanesi (mq. 654 la pertica).

L'area risulta intestata –giusti gli atti di successione precedenti e le relative trascrizioni-, in quota parte, a 2 diversi proprietari e 1 usufruttuario.

Il tutto come meglio identificato nella scheda di interrogazione per particella e nella planimetria estratto catastale che si allegano.

DESTINAZIONE URBANISTICA**Area A -**

L'area oggetto di valutazione, per quanto possibile dedurre cartograficamente data la modesta dimensione, è destinata:

- dal PRG vigente a Zona Residenziale Esistente, sottoposta alle norme di cui all'art.32 delle NTA del PRG, interna alla zona IC del PTC del Parco del Ticino.
- dal PGT adottato in salvaguardia a Area Residenziale Esistente, sottoposta alle norme di cui all'art.38 delle NTA del Piano delle Regole del PGT, interna alla zona IC del PTC del Parco del Ticino.

L'edificazione in tale zona è limitata alla volumetria esistente, pertanto non risultando esistenti volumi all'interno dell'area in oggetto, la capacità dell'area -dal punto di vista volumetrico- è nulla.

Il tutto come meglio identificata nelle planimetrie estratto di PRG e di PGT, che si allegano.

Area B -

L'area oggetto di valutazione, è destinata:

- dal PRG vigente a Zona di pianura irrigua a preminente vocazione agricola, sottoposta alle norme di cui all'art.45 delle NTA del PRG, esterna alla zona IC del PTC del Parco del Ticino.
- dal PGT adottato in salvaguardia a Zona di pianura irrigua a preminente vocazione agricola, sottoposta alle norme di cui all'art.46 delle NTA del Piano delle Regole del PGT, esterna alla zona IC del PTC del Parco del Ticino.

La zona non è edificabile in quanto destinata alla conduzione agricola inserita nelle zone agricole del Parco del Ticino.

CRITERI E GIUDIZIO DI STIMA

Si considerano pertanto le caratteristiche delle aree interessate in relazione:

- alla posizione sul territorio,
- alle connessioni viarie,

- alla destinazione urbanistica,
- alle possibilità oggettive di utilizzazione,

Area A -

Considerati i criteri sopra espressi, utilizzati al fine di formulare una quanto più corretta valutazione del valore dell'area, si ritiene di assegnare alla stessa, al fine della possibile alienazione, il valore forfettario simbolico, in quanto di fatto priva di valore reale di mercato.

Pertanto, considerato il criterio descritto, si determina il valore come segue:

- superficie area = mq. 24 in quota comunale per 4/48 = euro 50,00
- **Valore simbolico stimato: a corpo euro 100,00**

Area B - Considerati i criteri sopra espressi, utilizzati al fine di formulare una quanto più corretta valutazione del valore dell'area trattandosi di area destinata dagli strumenti urbanistici alla agricoltura, si utilizzano le tabelle regionali relative ai valori agricoli medi dei terreni, riferito alla regione agraria n.8 di Pianura Pavese del Po, determinati dalla Commissione Provinciale n.3 del 23.01.2012 e pubblicati dalla Regione Lombardia per l'anno 2012 pubblicati sul BURL n.6 del 08.02.2012.

Pertanto, considerati i parametri descritti, si procede alla valutazione del bene, che è determinato come segue:

- Valore per ettaro dei terreni a coltura seminativo irriguo arborato, come da tabelle regionali sopra descritte: = Valore Agricolo Euro/Ha = euro 37.000,00
- Valore dell'area in esame: (superficie area) x (valore agricolo) = mq. (37.000 / 10.000) x 1.167 = euro 4.319,90
- **Valore complessivo stimato: a corpo euro 4.500,00**

CONCLUSIONI

Verificato quanto sopra esposto, considerato il valore attribuibile alle due aree oggetto della presente perizia di stima, si possono riassumere i seguenti valori economici:

Area A -

Valore stimato simbolico: **a corpo euro 100,00**

Area B -

Valore stimato: **a corpo euro 4.500,00**

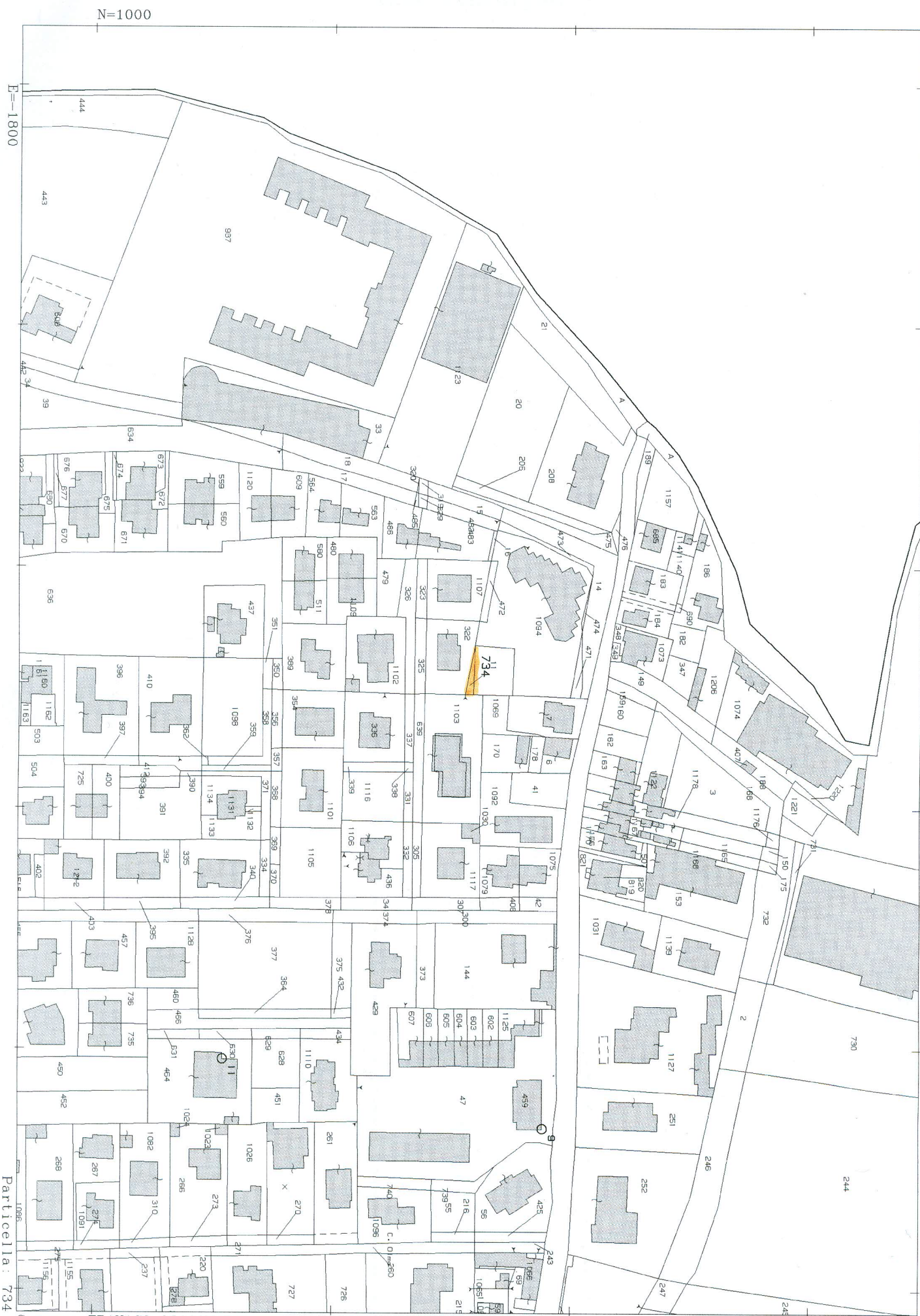
Valore complessivo stimato (escluso il valore simbolico) = **euro 4.500,00**

Travacò Siccomario; 08.10.2012

Il Responsabile Area Tecnica
Arch. Italo Maroni

Si allegano:

- estratti mappa catastale
- schede di interrogazione per particella catastale
- estratto azzonamento di PRG vigente
- estratto Piano delle Regole del PGT adottato in salvaguardia
- estratto valori agricoli medi BURL Regione Lombardia



Particella: 734

Comune: TRAVACO SICCOMARIO
Foglio: 1

Scala originale: 1:2000
Dimensione cornice: 534.000 x 378.000 metri

10-Ott-2012 9:35
Prot. n. T28309/2012

Visura per soggetto limitata ad un comune

Situazione degli atti informatizzati al 13/06/2012

2. Immobili siti nel Comune di TRAVACO' SICCOMARIO(Codice I236) - Catasto dei Terreni

N.	DATI IDENTIFICATIVI			DATI DI CLASSAMENTO					ALTRE INFORMAZIONI	
	Foglio	Particella	Sub	Porz	Qualità Classe	Superficie(m²) ha are ca	Deduz.	Reddito	Dati derivanti da	Dati ulteriori
1	1	734		-	SEMIN ARBOR	1 00 24	A13	Dominicale Euro 0,29 L. 564	Agrario Euro 0,22 L. 432	FRAZIONAMENTO del 19/05/1977 n. 597.1/1977 in atti dal 03/12/1994 GEOM BRUSCHI

Intestazione degli immobili indicati al n. 2

N.	DATI ANAGRAFICI		CODICE FISCALE	DIRITTI E ONERI REALI
1	BARBIERI Luigi;FU ERCOLE			(1) Proprietà per 4/48
2	BIANCHI Emma;VED SIPALINI nata a TRAVACO' SICCOMARIO il 03/05/1907			Usufruttuario parziale
3	BOFFELLI Angela;BONA nata a CODOGNO il 28/06/1925			(8) Usufrutto per 2/96
4	BOFFELLI Mario nato a CAMERATA CORNELLO il 29/11/1949		BFFMRA49S29B471E*	(1) Proprietà per 2/144
5	BOFFELLI Michela nata a VOGHERA il 29/05/1986		BFFMHL86E69M109W*	(1) Proprietà per 2/144
6	BOFFELLI Simone Carlo nato a VOGHERA il 11/06/1981		BFFSNC81H11M109Z*	(1) Proprietà per 2/144
7	BRUNI Angelo;DETTO LINO FU GIACOMO			(1) Proprietà per 4/48
8	BRUNI Carla;FU GIUSEPPE			(1) Proprietà per 4/48
9	BRUNI Giuseppina;FU GIUSEPPE			(1) Proprietà per 4/48
10	BRUNI Marco;DETTO GIUSEPPE FU GIACOMO			(1) Proprietà per 4/48
11	BRUNI Remo;FU LORENZO			(1) Proprietà per 4/48
12	CASSINA Giovanna;FU PIETRO			(1) Proprietà per 4/48
13	CASSINA Maria;FU PIETRO			(1) Proprietà per 1/48
14	ROMUSSI Teresa;DI MARIO			(1) Proprietà per 1/48
15	SIGALINI Angelo;FU AMEDEO			(1) Proprietà per 4/48
16	SIGALINI Maria;PIA FU OSCAR LUIGI			(1) Proprietà per 4/48
17	SIGALINI Peppino;FU OSCAR LUIGI			(1) Proprietà per 3/48
18	SIGALINI Rosa;DETTO ROSETTA nata a TRAVACO' SICCOMARIO il 24/03/1930			(1) Proprietà per 3/48
19	SIGALINI Rosanna;FU IGINO LUIGI		SGLRSO30C64236T*	(1) Proprietà per 2/48
DATI DERIVANTI DA				(1) Proprietà per 4/48
		DENUNZIA (NEI PASSAGGI PER CAUSA DI MORTE) del 16/12/2009 n. 13214 - 4/2010 in atti dal 19/11/2010 (protocollo n. PV0238966) Registrazione: UU Sede: PAVIA Volume: 9990 n. 194 del 26/03/2010 SUCCESSIONE DI SIGALINI ELISABETTA		

Comune di Travacò Siccomario

Provincia di Pavia



Variante Generale P.R.G.

L.U. 17/08/1942 n.1150 - L.U.R. 16/04/1975 n.51 - L.R. 15/01/2001 n.1
e succ. modifiche ed integrazioni

DELIBERA CONSILIARE DI ADOZIONE

N. 19 DEL 23 aprile 2004

DELIBERA CONSILIARE DI CONTRODEDUZIONE ALLE OSSERVAZIONI

N. 26 DEL 28 aprile 2005

DELIBERA CONSILIARE DI APPROVAZIONE

N. 27 DEL 28 aprile 2005

IL SINDACO

IL SEGRETARIO COMUNALE

*TAVOLA AGGIORNATA ALLA VARIAZIONE DI P.R.G.,
del. N° 76 del 14/08/2006*

progettisti

arch. Roberto Alessio

albo di pavia matr. n. 259

arch. Paola Lunghi

albo di pavia matr. n. 550

AZZONAMENTO ROTTA

MODIFICATA IN SEGUITO ALL'ACCOGLIMENTO DELLE OSSERVAZIONI DI ALTRI ENTI E DEI PRIVATI

TAV. 6b

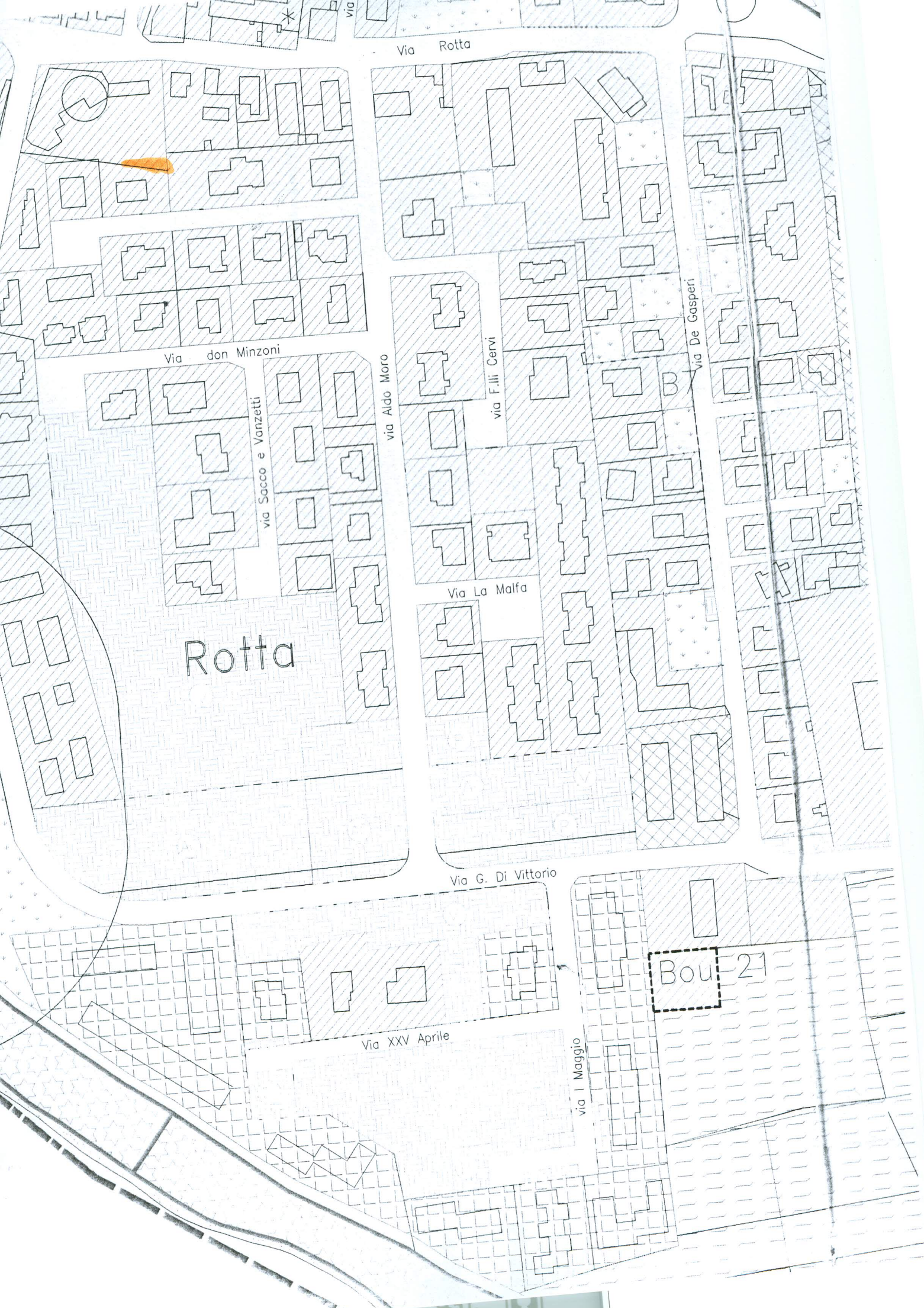
scala

1:2000

data

aprile 2005

c.so manzoni n.100 - 27100 pavia - tel.0382 309582 fax. 0382 537113



Via Rotta

Via don Minzoni

via Sacco e Vanzetti

via Aldo Moro

via F.lli Cervi

Via La Malfa

Via De Gasperi

Rotta

Via G. Di Vittorio

Via XXV Aprile

via I Maggio

Bou 21

ZONE PER INSEDIAMENTI A PREVALENZA RESIDENZIALI



ZONE RESIDENZIALI ESISTENTI



ZONE RESIDENZIALI DI COMPLETAMENTO



ZONE RESIDENZIALI DI COMPLETAMENTO CON OBBLIGO URBANIZZATIVO



ZONE RESIDENZIALI IN AMBITO DI LOTTIZZAZIONI IN ATTO



ZONE RESIDENZIALI ICONSOLIDATE IN P.E.E.P.



ZONE RESIDENZIALI DI ESPANSIONE



ZONE A VERDE PRIVATO

ZONE PER GLI INSEDIAMENTI PRODUTTIVI



ZONE INDUSTRIALI E ARTIGIANALI E PER LA DISTRIBUZIONE E LA COMMERCIALIZZAZIONE ALL'INGROSSO ESISTENTI E DI COMPLETAMENTO



ZONE INDUSTRIALI E ARTIGIANALI E PER LA DISTRIBUZIONE E LA COMMERCIALIZZAZIONE ALL'INGROSSO IN AMBITO DI LOTTIZZAZIONE IN ATTO



ZONE INDUSTRIALI E ARTIGIANALI E PER LA DISTRIBUZIONE E LA COMMERCIALIZZAZIONE ALL'INGROSSO DI ESPANSIONE


ZONE AGRICOLE



ZONE NATURALISTICHE DI INTERESSE BOTANICO E FORESTALE
(Zone B2 del P.T.C. e del Parco Naturale della Valle del Ticino)



ZONE AGRICOLE E FORESTALI A PREVALENTE INTERESSE FAUNISTICO
(Zone C1 del P.T.C. e del Parco Naturale della Valle del Ticino)




ZONE DI PIANURA IRRIGUA A PREMINENTE VOCAZIONE AGRICOLA
(Zone G2 del P.T.C. della Valle del Ticino)



ZONE AGRICOLE PARTICOLARI
(Zone IC del P.T.C. della Valle del Ticino)



ZONE AGRICOLE DI RISPETTO DELL'ABITATO
(Zone IC del P.T.C. della Valle del Ticino)



ZONE AGRICOLE DI PARTICOLARE INTERESSE AMBIENTALE E ZONE UMIDE


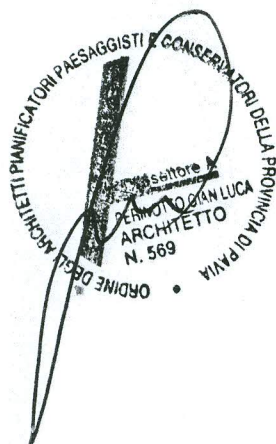
EDIFICI SOTTOPOSTI A NORME PARTICOLARI O A VINCOLO SPECIALE

N.

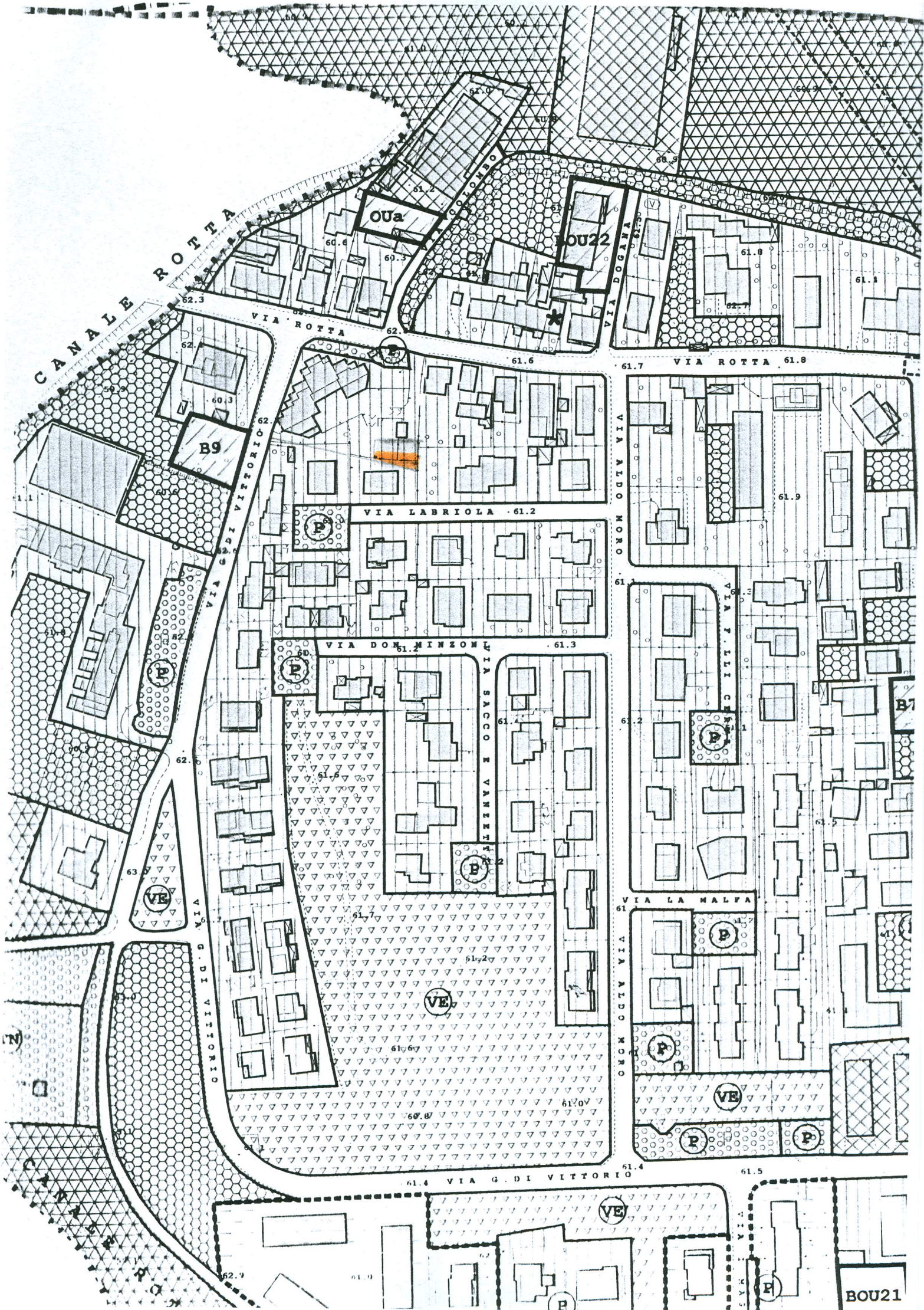
EDIFICI ESISTENTI IN ZONE AGRICOLE E NON PIU' ADIBITI ALL'ATTIVITA' AGRICOLA E STUDIO DELLE CASCINE

*

EDIFICI DI PARTICOLARE SIGNIFICATO ARCHITETTONICO E TIPOLOGICO



PROGETTISTI	GRUPPO ARGO ARCHITETTURA URBANISTICA DESIGN STUDIO ARCHITETTI ASSOCIATI ARCH. MARGO COLLA ARCH. GABRIELE FERRARI ARCH. ROBERTO PELLINO ARCH. GIAN LUCA PERINOTTO VICOLO CILEA 11 - 27029 VIGEVANO (PV) TEL FAX 0381903221 P.IVA 02003500184 WEB HTTP://WWW.GRUPPOARGO.IT E-MAIL INFO@GRUPPOARGO.IT PEC: GIANLUCA.PERINOTTO@ARCHIWORLDPEC.IT
COMMITTENTE	COMUNE DI TRAVACO' SICCOMARIO (PV) VIA MARCONI 37 - 27020 TRAVACO'S. TEL. 0382 482003 - FAX. 0382 482303 P.IVA - C.F. - 0046090188 WEB: HTTP://WWW.COMUNE.TRAVACOSICCOMARIO.PV.IT E-MAIL: INFO@COMUNE.TRAVACOSICCOMARIO.PV.IT PEC: TRAVACOSICCOMARIO@POSTEMAILCERTIFICATA.IT
PROGETTO	REGIONE LOMBARDIA - PROVINCIA DI PAVIA COMUNE DI TRAVACO'S. PGT PIANO DI GOVERNO DEL TERRITORIO ELABORATO AI SENSI DELLA LEGGE REGIONALE N.12 DEL 2005 E S.M.I.
ITER	AVVIO PROCEDIMENTO PGT DGC N.83 DEL 08/07/2009 AVVIO PROCEDIMENTO VAS DGC N.84 DEL 08/07/2009 PRIMA CONFERENZA DI VAS IN DATA 16/06/2011 SECONDA CONFERENZA DI VAS IN DATA 22/06/2012 DELIBERA DI ADOZIONE DELIBERA DI APPROVAZIONE PUBBLICAZIONE NEL BURL
RIFERIMENTO	
ELABORATO	PIANO DI GOVERNO DEL TERRITORIO PIANO DELLE REGOLE PR02b TAVOLA DELLE PREVISIONI SUDDIVISIONE IN AREE DEL TERRITORIO AREA DI INIZIATIVA COMUNALE ZONA IC ROTTA BALENA
SCALA	1:2000
DATA	GIUGNO 2012



2. AREE DEL PIANO DELLE REGOLE


2.1. AREE DEL TESSUTO URBANO CONSOLIDATO



IMMOBILI DI PREGIO SOGGETTI A RISANAMENTO CONSERVATIVO
(SHAPEFILE: AREE_URB.SHP)
ARTICOLO 38 DELLE NORME TECNICHE DI ATTUAZIONE



AREA RESIDENZIALE ESISTENTE
(SHAPEFILE: AREE_URB.SHP)
ARTICOLO 38 DELLE NORME TECNICHE DI ATTUAZIONE



AREA RESIDENZIALE CON OBBLIGO URBANIZZATIVO TIPO "a"
(SHAPEFILE: AREE_URB.SHP)
ARTICOLO 39 DELLE NORME TECNICHE DI ATTUAZIONE



AREA RESIDENZIALE CON OBBLIGO URBANIZZATIVO TIPO "b"
(SHAPEFILE: AREE_URB.SHP)
ARTICOLO 39 DELLE NORME TECNICHE DI ATTUAZIONE



AREA RESIDENZIALE IN AMBITO ATTUATIVO
(SHAPEFILE: AREE_URB.SHP)
ARTICOLO 40 DELLE NORME TECNICHE DI ATTUAZIONE



AREA A VERDE PRIVATO
(SHAPEFILE: AREE_URB.SHP)
ARTICOLO 41 DELLE NORME TECNICHE DI ATTUAZIONE



AREA PRODUTTIVA ESISTENTE
(SHAPEFILE: AREE_URB.SHP)
ARTICOLO 42 DELLE NORME TECNICHE DI ATTUAZIONE



AREA PRODUTTIVA IN AMBITO ATTUATIVO
(SHAPEFILE: AREE_URB.SHP)
ARTICOLO 43 DELLE NORME TECNICHE DI ATTUAZIONE

2.2. AREE DEL TERRITORIO AGRICOLO



IMMOBILI DI PREGIO SOGGETTI A RISANAMENTO CONSERVATIVO
(SHAPEFILE: AGRICOLE.SHP)
ARTICOLO 44 DELLE NORME TECNICHE DI ATTUAZIONE



AREE AGRICOLE EDIFICATE
(SHAPEFILE: AGRICOLE.SHP)
ARTICOLO 44 DELLE NORME TECNICHE DI ATTUAZIONE



AREE AGRICOLE INEDIFICATE
(SHAPEFILE: AGRICOLE.SHP)
ARTICOLO 45 DELLE NORME TECNICHE DI ATTUAZIONE

Ufficio Provinciale di PAVIA - Direttore: DR. ING. SALVATORE TRAPANI

N=-100



Particella: 529

Comune: TRAVACO SICCOMARIO
Foglio: 4

Scala originale: 1:2000
Dimensione cornice: 534.000 x 378.000 metri

10-Ott-2012 9:30
Prot. n. T26181/2012

Per Visura

Dati della richiesta	BRUNI REMO
Soggetto individuato	Terreni siti nel comune di TRAVACO' SICCOMARIO (Codice: I236) Provincia di PAVIA BRUNI REMO nato a TRAVACO' SICCOMARIO il 10/01/1947 C.F.: BRNRME47A10I236W

I. Immobili siti nel Comune di TRAVACO' SICCOMARIO(Codice I236) - Catasto dei Terreni

N.	DATI IDENTIFICATIVI			DATI DI CLASSAMENTO					ALTRE INFORMAZIONI		
	Foglio	Particella	Sub	Porz	Qualità Classe	Superficie(m²) ha are ca		Deduz.	Reddito	Dati derivanti da	Dati ulteriori
1	4	529		-	SEM IRR ARB	23	34	A1; A13	Dominicale Euro 17,48 L. 33.843	FRAZIONAMENTO del 31/03/1999 n . 808 .7/1999 in atti dal 31/03/1999	Riserve

Immobile 1: Riserve: 1 Atti di passaggio intermedi non esistenti

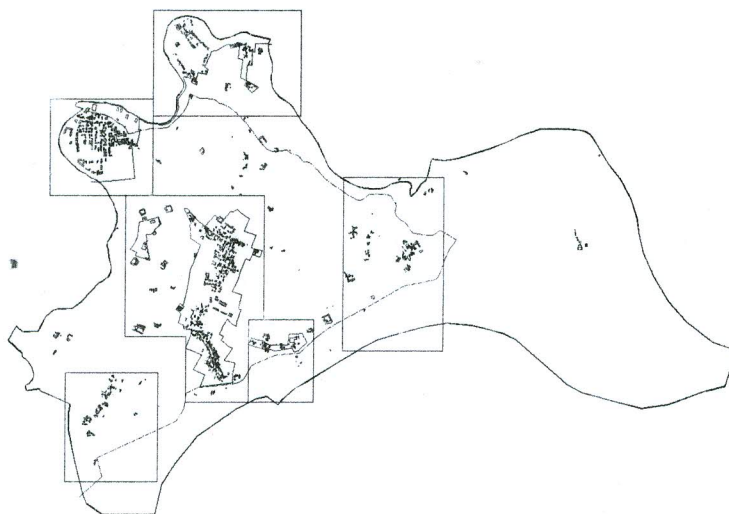
Intestazione degli immobili indicati al n. 1

N.	DATI ANAGRAFICI			CODICE FISCALE	DIRITTI E ONERI REALI
1	BRUNI Giacomo nato a PAVIA il 03/02/1948			BRNGCM48B03G388U*	(1) Proprieta' per 1/2
2	BRUNI Remo nato a TRAVACO' SICCOMARIO il 10/01/1947			BRNRME47A10I236W*	(1) Proprieta' per 1/2
3	SAVIO Armida Carlotta nata a TRAVACO' SICCOMARIO il 03/06/1914			SVARDCI4H43I236T*	(8) Usufrutto per 1/4
DATI DERIVANTI DA		DENUNZIA (NEI PASSAGGI PER CAUSA DI MORTE) del 15/12/2007 n . 408 2/2008 in atti dal 15/01/2008 (protocollo n . PV0012555) Registrazione: UU Sede: PAVIA Volume: 433 n. 49 del 10/01/2008 SUCC PELIZZA BENIAMINA			

Rilasciata da: **Servizio Telematico**

Comune di Travacò Siccomario

Provincia di Pavia



Variante Generale P.R.G.

L.U. 17/08/1942 n.1150 - L.U.R. 16/04/1975 n.51 - L.R. 15/01/2001 n.1
e succ. modifiche ed integrazioni

DELIBERA CONSILIARE DI ADOZIONE

N. 19 DEL 23 aprile 2004

DELIBERA CONSILIARE DI CONTRODEDUZIONE ALLE OSSERVAZIONI

N. 26 DEL 28 aprile 2005

DELIBERA CONSILIARE DI APPROVAZIONE

N. 27 DEL 28 aprile 2005

IL SINDACO

IL SEGRETARIO COMUNALE

*TAVOLA AGGIORNATA ALLA VARIAZIONE DEL P.R.G.
del. N° 46 del 14/08/2005*

progettisti

arch. Roberto Alessio

albo di pavia matr. n. 259

arch. Paola Lunghi

albo di pavia matr. n. 550

AZZONAMENTO E CAPACITA' INSEDIATIVA

MODIFICATA IN SEGUITO ALL'ACCOGLIMENTO DELLE OSSERVAZIONI DI ALTRI ENTI E DEI PRIVATI

TAV. 5








scala

1:5000




data

aprile 2005







ZONE PER INSEDIAMENTI A PREVALENZA RESIDENZIALI

-  ZONE RESIDENZIALI ESISTENTI
-  ZONE RESIDENZIALI DI COMPLETAMENTO
-  ZONE RESIDENZIALI DI COMPLETAMENTO CON OBBLIGO URBANIZZATIVO
-  ZONE RESIDENZIALI IN AMBITO DI LOTTIZZAZIONI IN ATTO
-  ZONE RESIDENZIALI ICONSOLIDATE IN P.E.E.P.
-  ZONE RESIDENZIALI DI ESPANSIONE
-  ZONE A VERDE PRIVATO

ZONE PER GLI INSEDIAMENTI PRODUTTIVI

-  ZONE INDUSTRIALI E ARTIGIANALI, E PER LA DISTRIBUZIONE E LA COMMERCIALIZZAZIONE ALL'INGROSSO ESISTENTI E DI COMPLETAMENTO
-  ZONE INDUSTRIALI E ARTIGIANALI, E PER LA DISTRIBUZIONE E LA COMMERCIALIZZAZIONE ALL'INGROSSO IN AMBITO DI LOTTIZZAZIONE IN ATTO
-  ZONE INDUSTRIALI E ARTIGIANALI, E PER LA DISTRIBUZIONE E LA COMMERCIALIZZAZIONE ALL'INGROSSO DI ESPANSIONE


ZONE AGRICOLE

-  ZONE NATURALISTICHE DI INTERESSE BOTANICO E FORESTALE
(Zone B2 del P.T.C. e del Parco Naturale della Valle del Ticino)
-  ZONE AGRICOLE E FORESTALI A PREVALENTE INTERESSE FAUNISTICO
(Zone C1 del P.T.C. e del Parco Naturale della Valle del Ticino)
-  ZONE DI PIANURA IRRIGUA A PREMINENTE VOCAZIONE AGRICOLA
(Zone G2 del P.T.C. della Valle del Ticino)
-  ZONE AGRICOLE PARTICOLARI
(Zone IC del P.T.C. della Valle del Ticino)
-  ZONE AGRICOLE DI RISPETTO DELL'ABITATO
(Zone IC del P.T.C. della Valle del Ticino)
-  ZONE AGRICOLE DI PARTICOLARE INTERESSE AMBIENTALE E ZONE UMIDE

EDIFICI SOTTOPOSTI A NORME PARTICOLARI O A VINCOLO SPECIALE

-  EDIFICI ESISTENTI IN ZONE AGRICOLE E NON PIU' ADIBITI ALL'ATTIVITA' AGRICOLA E STUDIO DELLE CASCINE
-  EDIFICI DI PARTICOLARE SIGNIFICATO ARCHITETTONICO E TIPOLOGICO





COMUNE DI TRAVACO' SICCOMARIO

25 GIU. 2012

Prot. n° 4664

Cat. Classe Fasc.

ALLEGATO ALLA DELIBERA

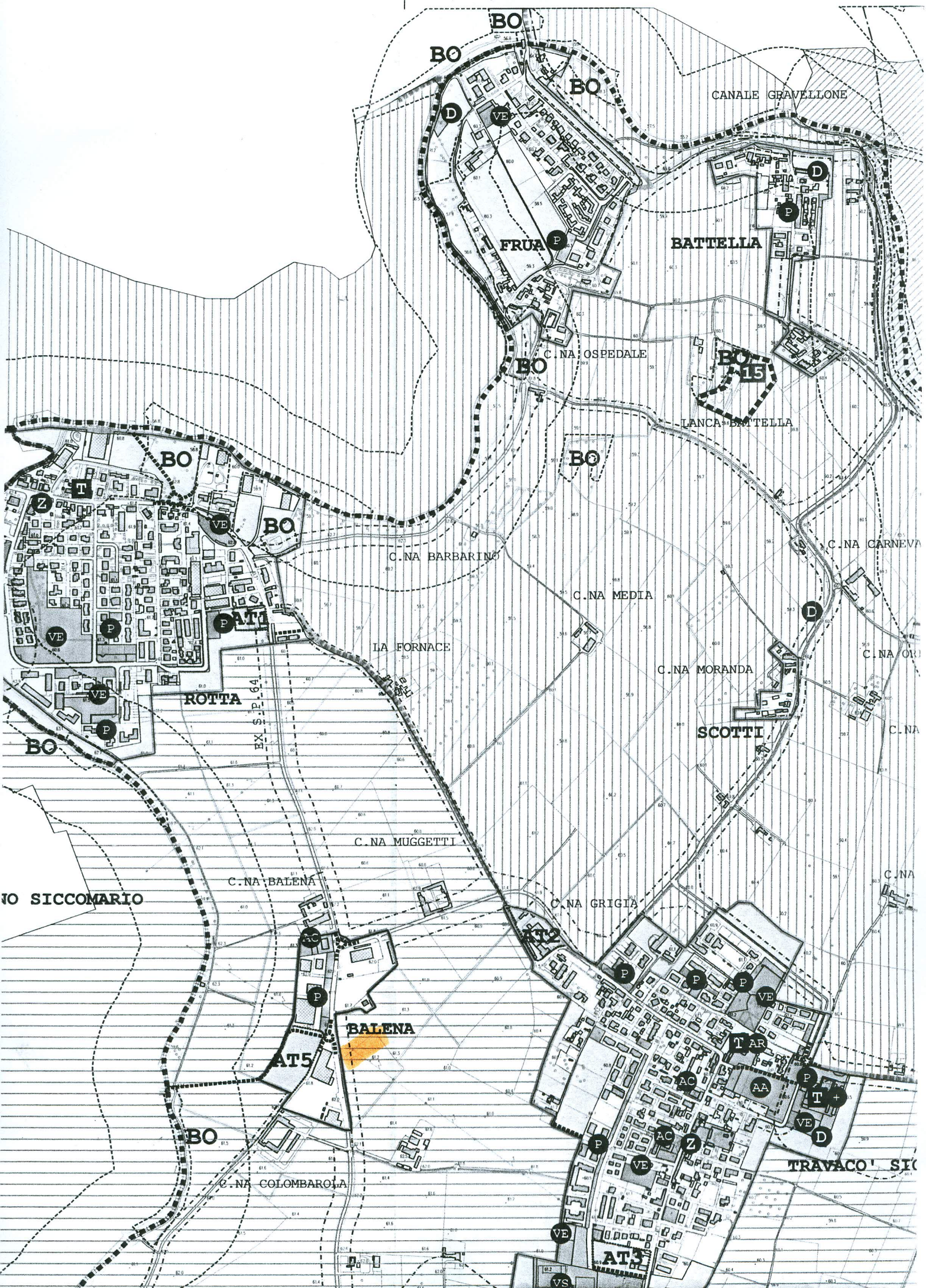
N° 29ce DEL 2 LUG 2012

IL SEGRETARIO

[Signature]

COMUNE DI TRAVACO' SICCOMARIO

PROGETTISTI	GRUPPO ARGO ARCHITETTURA URBANISTICA DESIGN STUDIO ARCHITETTI ASSOCIATI ARCH. MARCO COLLA ARCH. GABRIELE FERRARI ARCH. ROBERTO PELLINO ARCH. GIAN LUCA PERINOTTO VICOLO CILEA 11 - 27029 VIGEVANO (PV) TEL FAX 0381903221 P.IVA 02003500184 WEB HTTP://WWW.GRUPPOARGO.IT E-MAIL INFO@GRUPPOARGO.IT PEC: GIANLUCA.PERINOTTO@ARCHIWORLDPEC.IT
COMMITTENTE	COMUNE DI TRAVACO' SICCOMARIO (PV) VIA MARCONI 37 - 27020 TRAVACO'S. TEL. 0382 482003 - FAX. 0382 482303 P.IVA - C.F. - 0046090188 WEB: HTTP://WWW.COMUNE.TRAVACOSICCOMARIO.PV.IT E-MAIL: INFO@COMUNE.TRAVACOSICCOMARIO.PV.IT PEC: TRAVACOSICCOMARIO@POSTEMAILCERTIFICATA.IT
PROGETTO	REGIONE LOMBARDIA - PROVINCIA DI PAVIA COMUNE DI TRAVACO'S. PGT PIANO DI GOVERNO DEL TERRITORIO ELABORATO AI SENSI DELLA LEGGE REGIONALE N.12 DEL 2005 E S.M.I.
ITER	AVVIO PROCEDIMENTO PGT DGC N.83 DEL 08/07/2009 AVVIO PROCEDIMENTO VAS DGC N.84 DEL 08/07/2009 PRIMA CONFERENZA DI VAS IN DATA 16/06/2011 SECONDA CONFERENZA DI VAS IN DATA 22/06/2012 DELIBERA DI ADOZIONE DELIBERA DI APPROVAZIONE PUBBLICAZIONE NEL BURL
RIFERIMENTO	
ELABORATO	PIANO DI GOVERNO DEI SERVIZI PIANO DELLE REGOLE PS01 TAVOLA DELLE PREVISIONI DI PIANO SUDDIVISIONE IN AREE DEL TERRITORIO COMUNALE
SCALA	1:10000
DATA	GIUGNO 2012



LEGENDA

1. PERIMETRO DI BASE

COMUNE

COMUNI CONFINANTI CON TRAVACO' SICCOMARIO
(FONTE: SHAPE FILE GEOPORTALE REGIONE LOMBARDIA)



TRAVACO'
CONFINO AMMINISTRATIVO COMUNALE FOTOGRAMMETRICO
(FONTE: AEROFOTOGRAMMETRICO COMUNALE 2010)

1.1. ALTRI PERIMETRI DI RIFERIMENTO - AREE PROTETTE



CONFINO DEL PARCO NATURALE DELLA VALLE DEL TICINO
DI CUI ALLA LEGGE REGIONALE N. 31 DEL 12 DICEMBRE 2002
(FONTE: SHAPE FILE GEOPORTALE REGIONE LOMBARDIA)



ZONA A PROTEZIONE SPECIALE (ZPS) 'BOSCHI DEL TICINO'
DI CUI ALLA DGR 1791/2006 E DGR 6648/2006 - CODICE IT2080301
COINCIDENTE CON IL CONFINO DEL PARCO NATURALE DEL TICINO
(FONTE: SHAPE FILE GEOPORTALE REGIONE LOMBARDIA)



PERIMETRO DELLA ZONA DI INIZIATIVA COMUNALE VARIATA AI SENSI
DELL'ARTICOLO 12 DELLE NORME TECNICHE D'ATTUAZIONE DEL
PTC DEL PARCO LOMBARDO DELLA VALLE DEL TICINO
APPROVATO CON DGR N.7/5983 DEL 2 AGOSTO 2001
(SHAPEFILE: IC_VAR.SHP)

2. PIANO TERRITORIALE DI COORDINAMENTO (PTC)

PTC

PIANO TERRITORIALE DI COORDINAMENTO (PTC)
DEL PARCO LOMBARDO DELLA VALLE DEL TICINO
DELIBERAZIONE DELLA GIUNTA REGIONALE N. 7/5983 DEL 2/8/2001
(NORME DEL PTC DEL PARCO REGIONALE DELLA VALLE DEL TICINO)
DELIBERAZIONE DELLA GIUNTA REGIONALE N. 7/919 DEL 26/11/2003
(NORME DEL PTC DEL PARCO NATURALE DELLA VALLE DEL TICINO)
TAV.5 - AZZONAMENTO (FONTE: SHAPE FILE PTC PARCO TICINO)

2.1. ZONE DEL PARCO LOMBARDO DEL TICINO



AREA F
AREA DI DIVAGAZIONE FLUVIALE DEL TICINO (F)
(ART. 6 NTA PTC PARCO NATURALE - DCR N.7/919 DEL 26/11/2003)



FIUME TICINO
AMBITO DEL FIUME TICINO (T)
(ART. 6 NTA PTC PARCO NATURALE - DCR N.7/919 DEL 26/11/2003)



ZONE B2
ZONE NATURALISTICHE DI INTERESSE BOTANICO-FORESTALE (B2)
(ART. 6 NTA PTC PARCO NATURALE - DCR N.7/919 DEL 26/11/2003)



ZONE C1
AMBITO DI PROTEZIONE DELLE ZONE NATURALISTICHE PERIFLUVIALI
ZONE AGRICOLE-FORESTALI A PREVALENTE INTERESSE FAUNISTICO (C1)
(ART. 7 NTA PTC PARCO NATURALE - DCR N.7/919 DEL 26/11/2003)



AREE D1
AREE DI PROMOZIONE ECONOMICA E SOCIALE
(ART. 8 NTA PTC PARCO NATURALE - DCR N.7/919 DEL 26/11/2003)



AREE D2
AREE DI PROMOZIONE ECONOMICA E SOCIALE
(ART. 8. NTA PTC PARCO NATURALE - DCR N.7/919 DEL 26/11/2003)
(ART. 10 NTA PTC PARCO REGIONALE - DCR N.7/5983 DEL 2/8/2001)



AREE D2
AREE DI PROMOZIONE ECONOMICA E SOCIALE
(ART. 10 NTA PTC PARCO REGIONALE - DCR N.7/5983 DEL 2/8/2001)



ZONE G2
ZONE DI PIANURA IRRIGUA A PREMINENTE VOCAZIONE AGRICOLA (G2)
(ART. 9 NTA PTC PARCO REGIONALE - DCR N.7/5983 DEL 2/8/2001)

Valori Agricoli Medi della provincia

Annualità 2012

Dati Pronunciamento Commissione Provinciale

Pubblicazione sul BUR

n.3 del 23/01/2012

n.6 del 08/02/2012

COLTURA	REGIONE AGRARIA N°: 7 PIANURA PAVESE SETTENTRIONALE Comuni di: ALBUZZANO, BASCAPE, BATTUDA, BORGARELLO, BORNASCO, CURA CARPIGNANO, CASORATE PRIMO, CERANOVA, CERTOSA DI PAVIA, COPIANO, FILIGHERA, GENZONE, GERENZAGO, GIUSSAGO, SIZIANO, LANDRIANO, LARDIRAGO, MAGHERNO, MARCIGNAGO, MARZANO, ROGNANO, RONCARO, SAN GENESIO ED UNITI, SANT'ALESSIO CON VIALONE, TORRE D'ARESE, TORREVECCHIA PIA, TRIVOLZIO, TROVO, VELLEZZO BELLINI, VIDIGULFO, VILLANTERIO, VISTARINO, ZECCONE				REGIONE AGRARIA N°: 8 PIANURA PAVESE DEL PO Comuni di: CARBONARA AL TICINO, CAVA MANARA, FERRERA ERBOGNONE, MEZZANA RABATTONI, PIEVE ALBIGNOLA, SAN MARTINO SICCOMARIO, SANNAZZARO DE' BURGONDI, TRAVACO SICCOMARIO, SCALDASOLE, SOMMO, VILLANOVA D'ARDENGHI, ZINASCO			
	Valore Agricolo (Euro/Ha)	Sup. > 5%	Coltura più redditizia	Informazioni aggiuntive	Valore Agricolo (Euro/Ha)	Sup. > 5%	Coltura più redditizia	Informazioni aggiuntive
	SEMINATIVO	37200,00	SI		33000,00	SI		
	SEMINATIVO IRRIGUO	46000,00	SI		37000,00	SI	SI	



Pareri su Proposte:

ord

Comune Di Travaco' Siccomario

Proposta Nr. 121

**Oggetto: PIANO DELLE ALIENAZIONI E VALORIZZAZIONI IMMOBILIARI 2013 -
PROPOSTA AL CONSIGLIO COMUNALE**

Ufficio Parere	Data Firma del Parere	Favorevole
Ufficio Proponente (Urbanistica)	10/10/2012 Arch. Italo Maroni	<input type="checkbox"/>
Ragioneria		<input type="checkbox"/>
Segretario Comunale		<input type="checkbox"/>
Revisore		<input type="checkbox"/>

DELIBERA G.C. N. 111 DEL 10/10/2012

Letto, approvato e sottoscritto

IL SINDACO
F.to Bonazzi Ermanno

IL SEGRETARIO COMUNALE
F.to Nigro Dr. Fausta

DICHIARAZIONE DI PUBBLICAZIONE

Il sottoscritto Segretario certifica che il presente verbale e' stato affisso all'Albo Pretorio di questo Comune il giorno 12.10.2012 e vi rimarrà per 15 giorni consecutivi ai sensi dell'art. 124 del D.Lgs. 267 del 18.08.2000.

Addì 12.10.2012

IL SEGRETARIO COMUNALE
F.to Nigro Dr. Fausta

Copia conforme all'originale in carta libera ad uso amministrativo.

IL SEGRETARIO COMUNALE
Nigro Dr. Fausta

Dichiarazione di esecutività

La presente deliberazione:

☐ E' stata trasmessa in elenco, con lettera n° _____ in data 12.10.2012 ai Capigruppo consiliari ai sensi dell'art. 125 del D.Lgs. 267 del 18.08.2000.

☐ E' divenuta esecutiva il _____ per decorrenza termini.

Addì,

IL SEGRETARIO COMUNALE