



Il Consiglio di Amministrazione

DELIBERAZIONE CONSILIARE N. 60

SEDUTA DEL 26-11-2019

Presidente: Marco Giachetti

Consiglieri: Dorina Bianchi
Franco Dalla Sega
Carmelo Ferraro
Patrizia Marzorati
Nicola Pecchiari
Daniela Restelli
Armando Vagliati

Con l'assistenza del Segretario Massimo Aliberti

Oggetto: AGGIORNAMENTO DELLA DISCIPLINA GENERALE DELLE CONDIZIONI DI APPORTO DELL'USUFRUTTO DEL PATRIMONIO RURALE ALLA FONDAZIONE PATRIMONIO CA' GRANDA

Su proposta del Direttore Generale: dott. Ezio Belleri

Con il parere favorevole del:

Direttore Amministrativo: dott. Fabio Agio

Responsabile della U.O.C. Gestione Economico Finanziaria: dott. Roberto Alberti

L'atto si compone di n. 54 pagine di cui n. 49 pagine di allegati parte integrante

Il presente provvedimento è soggetto a pubblicazione all'Albo Pretorio.

[Atti n. 1232/2014]

Pratica trattata dalla Dott.ssa Angela Vita





IL CONSIGLIO DI AMMINISTRAZIONE

RICHIAMATE le deliberazioni consiliari n. 152 del 25 luglio 2014 e n. 157 del 25 settembre 2014, con le quali la Fondazione IRCCS Ca' Granda Ospedale Maggiore Policlinico (*breviter Fondazione IRCCS*) ha approvato la costituzione della Fondazione Sviluppo Ca' Granda, ora Fondazione Patrimonio Ca' Granda, nonché l'apporto a titolo gratuito dell'usufrutto del patrimonio rurale di proprietà della Fondazione IRCCS, costituito da terreni e fabbricati, per rispondere alle esigenze di una maggiore articolazione organizzativa volta a garantire una gestione immobiliare più efficace ed efficiente, secondo le indicazioni del Ministero dell'Economia (Relazione sulla verifica amministrativo contabile, prot. n. 88285 del 11/06/2002), in quanto mezzo per il miglior perseguimento dei fini di pubblico interesse della Fondazione IRCCS.

VISTA la deliberazione della giunta regionale n. 2141 dell'11 luglio 2014, con la quale la Regione Lombardia, preso atto della necessità di individuare uno strumento idoneo ad assicurare la gestione separata del patrimonio rurale rispetto all'attività sanitaria e dell'opportunità di istituire a tal fine apposita Fondazione, ha approvato la costituzione della Fondazione Patrimonio Ca' Granda e l'apporto dell'usufrutto del patrimonio rurale.

RICHIAMATA, altresì, la deliberazione consiliare n. 168 del 17 dicembre 2014, con la quale la Fondazione IRCCS ha approvato:

- a) di procedere all'apporto dell'usufrutto dei terreni per una durata di 30 anni dall'1 febbraio 2015 all'1 febbraio 2045;
- b) di procedere all'apporto dell'usufrutto dei fabbricati con atto e/o atti successivi, in quanto non immediatamente trasferibili a causa della necessità di provvedere all'allineamento dello stato di fatto, giuridico e formale alla normativa vigente, nonché alla verifica di interesse culturale prevista dal Codice dei Beni Culturali;
- c) di sottoporre l'apporto dell'usufrutto dei terreni all'onere per la Fondazione Patrimonio di curare gratuitamente la gestione dei fabbricati sino al perfezionamento del loro conferimento da completarsi entro l'1 febbraio 2019.

PRESO ATTO che il Ministero dei Beni Culturali ha chiarito con apposito parere che l'obbligo della verifica di interesse culturale non riguarda l'apporto dell'usufrutto dei beni (Mibact-udcm legislativo 34182/12/2016 CI 06.01.00/7.16);

CONSIDERATO che, successivamente al primo atto di apporto dei terreni del 17 dicembre 2014, sono intercorsi diversi interventi aventi ad oggetto il patrimonio rurale e il rapporto tra la Fondazione IRCCS e la Fondazione Patrimonio, di seguito meglio illustrati:





Il Consiglio di Amministrazione

- con deliberazione consiliare del 25 giugno 2015, la Fondazione Patrimonio ha approvato la rinuncia all'usufrutto senza corrispettivo per gli immobili che la Fondazione IRCCS intenda alienare, a condizione che ciò non ne pregiudichi la capacità di perseguire gli scopi statutari;
- con deliberazione consiliare n. 97 del 29 giugno 2017, la Fondazione IRCCS ha attribuito alla Fondazione Patrimonio procura per la gestione delle procedure di costituzione di servitù passive;
- con deliberazione consiliare n. 157 del 27 settembre 2018, la Fondazione IRCCS ha approvato la proroga del termine dell'onere di gestione gratuita degli immobili (terreni e fabbricati) facenti parte del "patrimonio campagna" non oggetto di apporto fino al 31 dicembre 2022 ed ha, nel contempo, aggiornato la Convenzione per la fornitura di servizi di gestione immobili, impianti e servizi accessori, prevedendo la possibilità di affidare a Fondazione Patrimonio la gestione delle procedure di vendita e di esproprio a fronte del riconoscimento di un corrispettivo per il servizio svolto, in quanto attività non prevista dall'onere di gestione gratuita dei predetti immobili;
- con deliberazione consiliare n. 159 del 25 ottobre 2018, la Fondazione IRCCS ha aggiornato il Piano di Alienazione destinando alla vendita alcuni fabbricati dismessi non conferiti alla Fondazione Patrimonio.

CONSIDERATO

- che a seguito delle procedure di allineamento alla normativa e di approfondite valutazioni si è addivenuti a una migliore identificazione degli immobili da conferire;
- che il primo atto di apporto ha riguardato immobili del tipo dei terreni, mentre l'atto e/o gli atti successivi avranno ad oggetto immobili, in prevalenza del tipo dei fabbricati, e pertanto sono da prevedersi condizioni specifiche.

VALUTATO che le condizioni e l'onere dell'apporto dell'usufrutto degli immobili, siano essi fabbricati o terreni, devono essere uniformi, si rende necessario precisare la disciplina generale da applicare a tutti i relativi atti stipulati e/o da stipulare:

- a) il conferimento dell'usufrutto ha come oggetto gli immobili appartenenti al patrimonio rurale, costituiti da terreni e fabbricati, secondo la loro conformazione di fatto, a corpo e non a misura, salvo errori e difformi rappresentazioni catastali, nello stato in cui si trovano con tutte le pertinenze, accessioni, servitù attive e passive, diritti ad essi inerenti così come pervenuti alla parte apportante in forza dei titoli e del possesso. Termine dell'efficacia dell'usufrutto per tutti gli immobili conferiti è il 1° febbraio 2045;
- b) l'apporto dell'usufrutto deve essere sottoposto all'onere per la Fondazione Patrimonio:
 - di curare gratuitamente, fino al 31 gennaio 2022, la gestione degli immobili in attesa di conferimento del relativo usufrutto alla Fondazione Patrimonio (Allegato A);
 - di curare gratuitamente, fino al 1° febbraio 2045, la gestione degli immobili inconfiribili (Allegato B);



13



Il Consiglio di Amministrazione

- di curare gratuitamente, fino al 1° febbraio 2045, la gestione delle eventuali procedure di vendita e/o di esproprio e/o di costituzione di servitù passiva relative a immobili del patrimonio rurale conferiti e/o da conferire e/o inconfiribili;
 - di rinunciare senza corrispettivo al diritto di usufrutto degli immobili, di cui la Fondazione IRCCS intenda cedere l'intera proprietà, a condizione che ciò non ne pregiudichi la capacità di perseguire gli scopi statuari della Fondazione Patrimonio;
 - di rimborsare al Policlinico il costo della polizza stipulata per la quota parte dei fabbricati conferiti;
- c) il conferimento dell'usufrutto è soggetto alla disciplina del Codice Civile, Titolo V *Dell'usufrutto, dell'uso e dell'abitazione*, Capo I *Dell'usufrutto*, artt. 978-1020, fatte salve le seguenti deroghe rese opportune dalla causa dell'apporto e dalla contiguità dei due enti. Pertanto, la Fondazione Patrimonio: in deroga agli artt. 985, 986, 997, 1020 C.C., dovrà rinunciare alle indennità spettanti in caso di apporto di miglioramenti, di addizioni, di riparazioni straordinarie, di esproprio per pubblico interesse; in deroga agli artt. 983 e 1005, non sarà tenuta a corrispondere interessi sulle somme impiegate dal Policlinico in caso di costruzioni, piantagioni, riparazioni straordinarie; in deroga all'art. 990 C.C., le spetteranno gli alberi di alto fusto divelti, spezzati o periti; in deroga all'art. 998 C.C., non sarà tenuta a ricostituire le scorte; in deroga all'art. 999 C.C., i contratti di affitto o di locazione da essa conclusi nel periodo di vigenza del diritto d'usufrutto saranno validi per la durata stabilita; in deroga all'art. 1002, è dispensata dall'erigere l'inventario dei beni e dal prestare garanzia; in deroga all'art. 980, non potrà cedere il proprio diritto a terzi.

PRESO ATTO che, ai sensi della delibera n. 168/2014, l'atto e/o gli atti con cui si procederà al perfezionamento dell'apporto dell'usufrutto degli immobili a ciò destinati, potranno anche assumere il valore di migliore identificazione, rettifica di dati, completamento e integrazione dei precedenti atti di apporto.

PREVIA VOTAZIONE resa ai sensi di legge, da cui risultano n. 8 voti favorevoli su n. 8 votanti;

DELIBERA

per le motivazioni specificate in premessa:

1. di procedere ad applicare la disciplina generale delle condizioni di conferimento dell'usufrutto degli immobili interessati a tutti gli atti di apporto stipulati e da stipulare, come specificato in premessa, procedendo altresì alle opportune modifiche e/o integrazioni conseguenti;
2. di sottoporre l'apporto dell'usufrutto all'onere per la Fondazione Patrimonio:
 - di curare gratuitamente, fino al 31 gennaio 2022, la gestione degli immobili in attesa di conferimento del relativo usufrutto alla Fondazione Patrimonio (*di cui all'Allegato A, parte integrante del presente deliberato*);





Il Consiglio di Amministrazione

- di curare gratuitamente, fino al 1° febbraio 2045, la gestione degli immobili inconferebili (*di cui all'Allegato B, parte integrante del presente deliberato*);
 - di curare gratuitamente, fino al 1° febbraio 2045, la gestione delle eventuali procedure di vendita e/o di esproprio e/o di costituzione di servitù passiva relative a immobili del patrimonio rurale conferiti e/o da conferire e/o inconferebili;
 - di rinunciare senza corrispettivo al diritto di usufrutto degli immobili, di cui la Fondazione IRCCS intenda cedere l'intera proprietà, a condizione che ciò non ne pregiudichi la capacità di perseguire gli scopi statuari della Fondazione Patrimonio;
 - di rimborsare al Policlinico il costo della polizza stipulata per la quota parte dei fabbricati conferiti;
3. di dare mandato al Presidente affinché compia tutti gli atti necessari al fine di addivenire all'apporto degli immobili suddetti in esecuzione della presente deliberazione nonché della deliberazione n. 168 del 17 dicembre 2014 per quanto con la presente non derogata;
 4. di demandare al Direttore Generale l'esecuzione degli adempimenti conseguenti in attuazione della presente deliberazione, dando informativa al Consiglio di Amministrazione;
 5. di trasmettere copia della presente provvedimento alla Fondazione Patrimonio, per l'adozione degli atti di competenza;
 6. di disporre la pubblicazione del presente provvedimento all'Albo Pretorio della Fondazione, ai sensi dell'art. 32 della legge n. 69/2009 e della l.r. n. 33/2009 ss.mm.ii..

Il Segretario

Massimo Aliberti

Il Presidente

Marco Giachetti

REGISTRATA NEL VERBALE DELLE DELIBERAZIONI
IN DATA 26 NOV 2019 AL N. 0060



ALLEGATO A
ELENCO IMMOBILI DA CONFERIRE



ID	Catasto	Comune catastale	Fg	Mapp.	Sub.	Cat.	Qualità
62503	F	ABBIATEGRASSO	44	96	702	C06	
48199	F	ASOLA	14	122		D10	
48200	F	ASOLA	14	123		D10	
47541	F	ASOLA	14	124	1	A04	
47542	F	ASOLA	14	124	2	A04	
45702	F	ASOLA	18	146	1	BNC	
48483	F	ASOLA	18	146	2	F02	
47494	F	ASOLA	18	146	3	A04	
48481	F	ASOLA	18	146	4	F02	
48482	F	ASOLA	18	146	5	F02	
55711	F	ASOLA	18	146	6	C02	
55712	F	ASOLA	18	146	7	C02	
55713	F	ASOLA	18	147		C02	
62806	F	ASOLA	18	148	3	A03	
48479	F	ASOLA	18	149		F02	
48480	F	ASOLA	18	150		F02	
48217	F	ASOLA	30	12	1	D10	
46769	F	ASOLA	30	12	2	A03	
45109	F	ASOLA	30	521	1	BNC	
47821	F	ASOLA	30	521	2	C02	
47631	F	ASOLA	30	521	3	A04	
48501	F	ASOLA	30	521	4	F02	
48502	F	ASOLA	30	521	5	F02	
47816	F	ASOLA	30	522		C02	
47817	F	ASOLA	30	523		C02	
47263	F	BATTUDA	3	21	1	A03	
48354	F	BATTUDA	3	271	1	D10	
48503	F	BATTUDA	3	271	2	F02	
55620	F	BATTUDA	3	272		D10	
55621	F	BATTUDA	3	273		D10	
48210	F	BEREGUARDO	3	26	1	D10	
46785	F	BEREGUARDO	3	26	2	A03	
46786	F	BEREGUARDO	3	26	3	A03	
46951	F	BEREGUARDO	3	26	4	A03	
48511	F	BEREGUARDO	3	26	5	A03	
47466	F	BEREGUARDO	3	26	6	A04	
47467	F	BEREGUARDO	3	26	7	A04	
47468	F	BEREGUARDO	3	26	8	A04	
46904	F	BEREGUARDO	3	26		A03	
62804	F	BEREGUARDO	3	208		D10	
48022	F	BEREGUARDO	3	637		D10	
48020	F	BEREGUARDO	3	639		D10	
62764	F	BEREGUARDO	3	985	1	A03	
46949	F	BEREGUARDO	4	108	14	A03	
46950	F	BEREGUARDO	4	108	15	A03	
47948	F	BEREGUARDO	4	108	16	C06	
45110	F	BEREGUARDO	4	108	17	BNC	
62829	F	BEREGUARDO	4	108	18	A03	
62830	F	BEREGUARDO	4	108	19	A03	

ALLEGATO A
ELENCO IMMOBILI DA CONFERIRE



ID	Catasto	Comune catastale	Fg	Mapp.	Sub.	Cat.	Qualità
62831	F	BEREGUARDO	4	108	20	A03	
62828	F	BEREGUARDO	4	108	21	A03	
62827	F	BEREGUARDO	4	108	22	A03	
62805	F	BEREGUARDO	4	796	5	D10	
46577	F	BERTONICO	1	2	2	A03	
62223	F	BERTONICO	1	2	702	F02	
62251	F	BERTONICO	1	2	703	D10	
62253	F	BERTONICO	1	3	702	D10	
62264	F	BERTONICO	1	13	701	A03	
62255	F	BERTONICO	1	19	701	D10	
48499	F	BERTONICO	1	20		F02	
62263	F	BERTONICO	1	29	703	A03	
62182	F	BERTONICO	1	29	704	D10	
47034	F	BERTONICO	1	34	1	A03	
47035	F	BERTONICO	1	34	2	A03	
47036	F	BERTONICO	1	34	3	A03	
47037	F	BERTONICO	1	34	4	A03	
47038	F	BERTONICO	1	35	1	A03	
47039	F	BERTONICO	1	35	2	A03	
47040	F	BERTONICO	1	35	3	A03	
47041	F	BERTONICO	1	35	4	A03	
62210	F	BERTONICO	1	39	701	BNC	
62211	F	BERTONICO	1	39	702	BNC	
62254	F	BERTONICO	1	62	701	D10	
62183	F	BERTONICO	1	63	701	D10	
48407	F	BERTONICO	2	4		D10	
62222	F	BERTONICO	2	9	701	A02	
62269	F	BERTONICO	2	9	702	D10	
47647	F	BERTONICO	2	18	1	A04	
47650	F	BERTONICO	2	18	4	A04	
47651	F	BERTONICO	2	18	5	A04	
62225	F	BERTONICO	2	18	701	A04	
62600	F	BERTONICO	2	18	702	F02	
47652	F	BERTONICO	2	19	1	A04	
47655	F	BERTONICO	2	19	4	A04	
47656	F	BERTONICO	2	19	5	A04	
47775	F	BERTONICO	2	19	6	C02	
47930	F	BERTONICO	2	19	7	C06	
47875	F	BERTONICO	2	19	8	C03	
62230	F	BERTONICO	2	19	701	A04	
62229	F	BERTONICO	2	19	702	C02	
62226	F	BERTONICO	2	19	703	C02	
62227	F	BERTONICO	2	19	704	C02	
62228	F	BERTONICO	2	19	705	BNC	
58831	F	BERTONICO	2	32	702	D10	
62303	F	BERTONICO	7	6	705	D10	
48488	F	BERTONICO	7	18	701	F02	
62380	F	BERTONICO	7	18	704	D10	
62402	F	BERTONICO	7	19		F02	

ALLEGATO A
ELENCO IMMOBILI DA CONFERIRE



ID	Catasto	Comune catastale	Fg	Mapp.	Sub.	Cat.	Qualità
62400	F	BERTONICO	7	21		F02	
47618	F	BERTONICO	7	22	1	A04	
47619	F	BERTONICO	7	22	2	A04	
47620	F	BERTONICO	7	22	3	A04	
47621	F	BERTONICO	7	22	4	A04	
47622	F	BERTONICO	7	22	5	A04	
47623	F	BERTONICO	7	23	1	A04	
47624	F	BERTONICO	7	23	2	A04	
47625	F	BERTONICO	7	23	3	A04	
47626	F	BERTONICO	7	23	4	A04	
47627	F	BERTONICO	7	23	5	A04	
46593	F	BERTONICO	7	24	1	A03	
46739	F	BERTONICO	7	24	2	A03	
46740	F	BERTONICO	7	24	3	A03	
46924	F	BERTONICO	7	24	4	A03	
46902	F	BERTONICO	7	24	5	A03	
62383	F	BERTONICO	7	28		D10	
48418	F	BERTONICO	7	33		F01	
47229	F	BERTONICO	7	35	1	A03	
47230	F	BERTONICO	7	35	2	A03	
47231	F	BERTONICO	7	35	3	A03	
47713	F	BERTONICO	7	35	4	A07	
62282	F	BERTONICO	7	38	703	A07	
62302	F	BERTONICO	7	38	704	D10	
62385	F	BERTONICO	7	42		D10	
48336	F	BERTONICO	7	43		F02	
62388	F	BERTONICO	7	44		D10	
62390	F	BERTONICO	7	46		D10	
46741	F	BERTONICO	7	50	1	A03	
47192	F	BERTONICO	7	50	2	A03	
46742	F	BERTONICO	7	50	3	A03	
46925	F	BERTONICO	7	50	4	A03	
46903	F	BERTONICO	7	50	5	A03	
47876	F	BERTONICO	7	51		C03	
47232	F	BERTONICO	7	52	1	A03	
47233	F	BERTONICO	7	52	2	A03	
47234	F	BERTONICO	7	52	3	A03	
47235	F	BERTONICO	7	52	4	A03	
47236	F	BERTONICO	7	53	1	A03	
47237	F	BERTONICO	7	53	2	A03	
47238	F	BERTONICO	7	53	3	A03	
47239	F	BERTONICO	7	53	4	A03	
62132	F	BERTONICO	7	54		BNC	
46926	F	BERTONICO	7	55	1	A03	
46743	F	BERTONICO	7	55	2	A03	
47102	F	BERTONICO	7	55	3	A03	
47103	F	BERTONICO	7	55	4	A03	
46744	F	BERTONICO	7	55	5	A03	
46927	F	BERTONICO	7	56	1	A03	

Handwritten signature or mark.

ALLEGATO A
ELENCO IMMOBILI DA CONFERIRE



ID	Catasto	Comune catastale	Fg	Mapp.	Sub.	Cat.	Qualità
46745	F	BERTONICO	7	56	2	A03	
55699	F	BERTONICO	7	56	3	A03	
55700	F	BERTONICO	7	56	4	A03	
46746	F	BERTONICO	7	56	5	A03	
47871	F	BERTONICO	7	57	1	C03	
46922	F	BERTONICO	7	58	1	A03	
47122	F	BERTONICO	7	58	2	A03	
47123	F	BERTONICO	7	58	3	A03	
47124	F	BERTONICO	7	58	4	A03	
47012	F	BERTONICO	7	58	5	A03	
46923	F	BERTONICO	7	59	1	A03	
47125	F	BERTONICO	7	59	2	A03	
55703	F	BERTONICO	7	59	3	A03	
55704	F	BERTONICO	7	59	4	A03	
47013	F	BERTONICO	7	59	5	A03	
55622	F	BERTONICO	7	61	1	BNC	
62289	F	BERTONICO	7	61	701	BNC	
62290	F	BERTONICO	7	61	702	A03	
62291	F	BERTONICO	7	61	703	A03	
62292	F	BERTONICO	7	61	704	F02	
46109	F	BERTONICO	7	62	1	BNC	
47226	F	BERTONICO	7	63	1	A03	
47227	F	BERTONICO	7	63	2	A03	
47228	F	BERTONICO	7	63	3	A03	
47714	F	BERTONICO	7	63	4	A07	
62398	F	BERTONICO	7	69		F02	
62401	F	BERTONICO	7	70		F02	
62403	F	BERTONICO	7	71		F02	
62404	F	BERTONICO	7	72		F02	
62406	F	BERTONICO	7	73		F02	
62405	F	BERTONICO	7	74		F02	
62391	F	BERTONICO	7	75		D10	
62392	F	BERTONICO	7	76		D10	
62393	F	BERTONICO	7	77		D10	
62394	F	BERTONICO	7	78		D10	
62395	F	BERTONICO	7	95		D10	
62396	F	BERTONICO	7	96		D10	
62397	F	BERTONICO	7	97		D10	
62305	F	BERTONICO	7	99	701	D10	
62283	F	BERTONICO	7	107		A07	
62407	F	BERTONICO	7	110		F01	
47666	F	BERTONICO	9	27		A06	
62267	F	BERTONICO	11	2	701	A03	
62268	F	BERTONICO	11	2	702	A03	
62271	F	BERTONICO	11	17	701	D10	
62209	F	BERTONICO	12	3	1	A07	
62216	F	BERTONICO	12	3	2	C02	
62661	F	BERTONICO	12	3	3	D10	
62368	F	BERTONICO	12	11	701	A03	

ALLEGATO A
ELENCO IMMOBILI DA CONFERIRE



ID	Catasto	Comune catastale	Fg	Mapp.	Sub.	Cat.	Qualità
62369	F	BERTONICO	12	11	702	A03	
62379	F	BERTONICO	12	11	703	D10	
62208	F	BERTONICO	12	18	701	A07	
62214	F	BERTONICO	12	19	701	A03	
62215	F	BERTONICO	12	19	702	C02	
62373	F	BERTONICO	12	35	701	D10	
47051	F	BERTONICO	12	36		A03	
62370	F	BERTONICO	12	58	701	A03	
62378	F	BERTONICO	12	58	702	D10	
62358	F	BERTONICO	12	59	1	A03	
62359	F	BERTONICO	12	59	2	C06	
62374	F	BERTONICO	12	60		D10	
62375	F	BERTONICO	12	61		D10	
62376	F	BERTONICO	12	62		D10	
62377	F	BERTONICO	12	64		D10	
62381	F	BERTONICO	12	65	1	A03	
62382	F	BERTONICO	12	65	2	A03	
62384	F	BERTONICO	12	65	3	A03	
62386	F	BERTONICO	12	65	4	A03	
62387	F	BERTONICO	12	65	5	A03	
62389	F	BERTONICO	12	65	6	A03	
62124	F	BERTONICO	13	36	701	D10	
62125	F	BERTONICO	13	36	702	F02	
48030	F	BERTONICO	13	67		D10	
48474	F	BERTONICO	13	68		F02	
48046	F	BERTONICO	13	69		F02	
62138	F	BERTONICO	16	5	702	A02	
62061	F	BERTONICO	16	7	701	A03	
62062	F	BERTONICO	16	7	702	A03	
62063	F	BERTONICO	16	7	703	A02	
62064	F	BERTONICO	16	7	704	D10	
46649	F	BERTONICO	16	36	1	A03	
62200	F	BERTONICO	16	36	701	A03	
62201	F	BERTONICO	16	36	702	A03	
62202	F	BERTONICO	16	37	701	C06	
62203	F	BERTONICO	16	37	702	C06	
62204	F	BERTONICO	16	37	703	C06	
62205	F	BERTONICO	16	37	704	C06	
46654	F	BERTONICO	16	41	1	A03	
46655	F	BERTONICO	16	41	2	A03	
46656	F	BERTONICO	16	41	3	A03	
46657	F	BERTONICO	16	41	4	A03	
46658	F	BERTONICO	16	41	5	A03	
46659	F	BERTONICO	16	42	1	A03	
46660	F	BERTONICO	16	42	2	A03	
46661	F	BERTONICO	16	42	3	A03	
46662	F	BERTONICO	16	42	4	A03	
46663	F	BERTONICO	16	42	5	A03	
62434	F	BERTONICO	16	97	701	D10	

ALLEGATO A
ELENCO IMMOBILI DA CONFERIRE



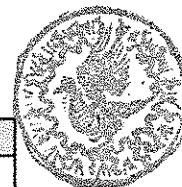
ID	Catasto	Comune catastale	Fg	Mapp.	Sub.	Cat.	Qualità
62285	F	BERTONICO	16	192		BNC	
62438	F	BERTONICO	16	351	701	D10	
62441	F	BERTONICO	16	352	701	D10	
62443	F	BERTONICO	16	353	701	D10	
62442	F	BERTONICO	16	358	701	D10	
48471	F	BERTONICO	16	362	701	F02	
48472	F	BERTONICO	16	362	702	F02	
62675	F	BERTONICO	16	362	704	D10	
62139	F	BERTONICO	16	363	702	A02	
62284	F	BERTONICO	16	371		F01	
62679	F	BERTONICO	16	374		F01	
46586	F	BERTONICO	17	7	1	A03	
46747	F	BERTONICO	17	7	2	A03	
46758	F	BERTONICO	17	7	3	A03	
46759	F	BERTONICO	17	7	4	A03	
46760	F	BERTONICO	17	7	5	A03	
55679	F	BERTONICO	17	22	1	A03	
55680	F	BERTONICO	17	22	2	A03	
55681	F	BERTONICO	17	22	3	A03	
46748	F	BERTONICO	17	22	4	A03	
46587	F	BERTONICO	17	22	5	A03	
46749	F	BERTONICO	17	23	1	A03	
47060	F	BERTONICO	17	23	2	A03	
46764	F	BERTONICO	17	23	3	A03	
62217	F	BERTONICO	17	23	701	A03	
62219	F	BERTONICO	17	23	702	A03	
46767	F	BERTONICO	17	24	2	A03	
47061	F	BERTONICO	17	24	3	A03	
46750	F	BERTONICO	17	24	4	A03	
62221	F	BERTONICO	17	24	701	A03	
62220	F	BERTONICO	17	24	702	A03	
47868	F	BERTONICO	17	25		C03	
46734	F	BERTONICO	17	26	1	A03	
47119	F	BERTONICO	17	26	2	A03	
46883	F	BERTONICO	17	26	3	A03	
46751	F	BERTONICO	17	26	4	A03	
46752	F	BERTONICO	17	26	5	A03	
46753	F	BERTONICO	17	27	1	A03	
46754	F	BERTONICO	17	27	2	A03	
46884	F	BERTONICO	17	27	3	A03	
47120	F	BERTONICO	17	27	4	A03	
46735	F	BERTONICO	17	27	5	A03	
45311	F	BERTONICO	17	28		BNC	
62270	F	BERTONICO	17	44	701	D10	
47678	F	BERTONICO	18	6	5	A06	
47679	F	BERTONICO	18	6	6	A06	
47633	F	BERTONICO	18	15	13	A05	
47634	F	BERTONICO	18	15	14	A05	
47639	F	BERTONICO	18	15	15	A05	

ALLEGATO A
ELENCO IMMOBILI DA CONFERIRE



ID	Catasto	Comune catastale	Fg	Mapp.	Sub.	Cat.	Qualità
47635	F	BERTONICO	18	15	16	A05	
47641	F	BERTONICO	18	15	18	A05	
47636	F	BERTONICO	18	17	13	A05	
47637	F	BERTONICO	18	17	14	A05	
47640	F	BERTONICO	18	17	15	A05	
47638	F	BERTONICO	18	17	16	A05	
47642	F	BERTONICO	18	17	18	A05	
47951	F	BERTONICO	18	19	1	C06	
47820	F	BERTONICO	18	19	3	C02	
48446	F	BERTONICO	18	419		F01	
62197	F	BERTONICO	20	21	701	A03	
62198	F	BERTONICO	20	21	702	A03	
62199	F	BERTONICO	20	21	703	D10	
58818	F	BERTONICO	20	26	701	BNC	
58819	F	BERTONICO	20	26	702	A03	
58820	F	BERTONICO	20	26	703	A03	
58822	F	BERTONICO	20	26	704	A03	
58823	F	BERTONICO	20	26	705	A03	
58825	F	BERTONICO	20	26	706	A03	
58826	F	BERTONICO	20	26	707	A03	
58827	F	BERTONICO	20	26	708	C02	
58828	F	BERTONICO	20	26	709	C02	
58829	F	BERTONICO	20	26	710	C02	
48467	F	BERTONICO	20	39		F02	
48031	F	BERTONICO	20	40		D10	
48032	F	BERTONICO	20	41		D10	
48037	F	BERTONICO	20	46		D10	
48039	F	BERTONICO	20	48		D10	
47183	F	BERTONICO	21	4	1	A03	
47184	F	BERTONICO	21	4	2	A03	
47185	F	BERTONICO	21	4	3	A03	
47186	F	BERTONICO	21	4	4	A03	
62288	F	BERTONICO	21	6	701	D10	
46971	F	BERTONICO	21	6		A03	
47187	F	BERTONICO	21	41	1	A03	
47188	F	BERTONICO	21	41	2	A03	
46527	F	BERTONICO	21	41	3	A03	
46528	F	BERTONICO	21	41	4	A03	
46529	F	BERTONICO	21	42	1	A03	
46530	F	BERTONICO	21	42	2	A03	
46531	F	BERTONICO	21	42	3	A03	
46532	F	BERTONICO	21	42	4	A03	
46533	F	BERTONICO	21	43	1	A03	
46534	F	BERTONICO	21	43	2	A03	
46535	F	BERTONICO	21	43	3	A03	
46536	F	BERTONICO	21	43	4	A03	
44948	F	BERTONICO	21	44		BNC	
46972	F	BERTONICO	21	51	1	A03	
46755	F	BERTONICO	21	51	2	A03	

ALLEGATO A
ELENCO IMMOBILI DA CONFERIRE



ID	Catasto	Comune catastale	Fg	Mapp.	Sub.	Cat.	Qualità
46973	F	BERTONICO	21	51	3	A03	
46974	F	BERTONICO	21	51	4	A03	
46975	F	BERTONICO	21	52	1	A03	
46976	F	BERTONICO	21	52	2	A03	
46756	F	BERTONICO	21	52	3	A03	
46977	F	BERTONICO	21	52	4	A03	
46978	F	BERTONICO	21	53	1	A03	
46979	F	BERTONICO	21	53	2	A03	
62134	F	BERTONICO	21	53	701	A03	
62135	F	BERTONICO	21	53	702	A03	
47077	F	BERTONICO	21	54	2	A03	
47078	F	BERTONICO	21	54	3	A03	
62136	F	BERTONICO	21	54	701	A03	
62137	F	BERTONICO	21	54	702	A03	
62286	F	BERTONICO	21	55	701	D10	
62287	F	BERTONICO	21	55	702	D10	
47705	F	BERTONICO	21	57		A07	
62341	F	BERTONICO	21	60	702	D10	
62342	F	BERTONICO	21	61	701	D10	
62659	F	BERTONICO	21	69		BNC	
62340	F	BERTONICO	21	82		F01	
62297	F	BERTONICO	22	49	701	D10	
47271	F	BERTONICO	23	18	1	A03	
47272	F	BERTONICO	23	18	2	A03	
47022	F	BERTONICO	23	18	3	A03	
47008	F	BERTONICO	23	18	4	A03	
46803	F	BERTONICO	23	19	702	A03	
46804	F	BERTONICO	23	19	703	A03	
46805	F	BERTONICO	23	19	704	A03	
62296	F	BERTONICO	23	19	705	D10	
48357	F	BERTONICO	23	23		D10	
47717	F	BERTONICO	23	24	702	A07	
58830	F	BERTONICO	23	28	1	BNC	
47256	F	BERTONICO	23	28	2	A03	
47257	F	BERTONICO	23	28	3	A03	
46806	F	BERTONICO	23	37	1	A03	
46932	F	BERTONICO	23	37	2	A03	
46736	F	BERTONICO	23	37	3	A03	
46807	F	BERTONICO	23	37	4	A03	
47009	F	BERTONICO	23	38	1	A03	
47023	F	BERTONICO	23	38	2	A03	
55671	F	BERTONICO	23	38	3	A03	
46809	F	BERTONICO	23	38	4	A03	
46810	F	BERTONICO	23	39	1	A03	
55672	F	BERTONICO	23	39	2	A03	
46933	F	BERTONICO	23	39	3	A03	
46811	F	BERTONICO	23	39	4	A03	
48355	F	BERTONICO	23	47		D10	
47262	F	BERTONICO	23	48	1	A03	

ALLEGATO A
ELENCO IMMOBILI DA CONFERIRE



ID	Catasto	Comune catastale	Fg	Mapp.	Sub.	Cat.	Qualità
47018	F	BERTONICO	23	48	2	A03	
46545	F	BERTONICO	23	48	3	A03	
46546	F	BERTONICO	23	48	4	A03	
46547	F	BERTONICO	23	48	5	A03	
55667	F	BERTONICO	23	49	1	A03	
55668	F	BERTONICO	23	49	2	A03	
55669	F	BERTONICO	23	49	3	A03	
47019	F	BERTONICO	23	49	4	A03	
46551	F	BERTONICO	23	49	5	A03	
48310	F	BERTONICO	23	50		D10	
48311	F	BERTONICO	23	51		D10	
48312	F	BERTONICO	23	52		D10	
48313	F	BERTONICO	23	53		D10	
46537	F	BERTONICO	23	54	1	A03	
62187	F	BERTONICO	23	54	702	D10	
46543	F	BERTONICO	23	55	1	A03	
46544	F	BERTONICO	23	55	2	A03	
62596	F	BERTONICO	23	59	1	BNC	
62186	F	BERTONICO	23	59	701	D10	
48267	F	BERTONICO	23	78		D10	
48268	F	BERTONICO	23	79		D10	
48269	F	BERTONICO	23	80		D10	
62660	F	BERTONICO	23	82	1	BNC	
62181	F	BERTONICO	23	83		BNC	
55675	F	BERTONICO	23	84	1	A03	
46624	F	BERTONICO	23	84	2	A03	
48279	F	BERTONICO	23	135		D10	
47588	F	BERTONICO	24	4	1	A04	
48246	F	BERTONICO	24	84		D10	
48505	F	BERTONICO	24	85		F02	
48231	F	BERTONICO	24	86		D10	
48232	F	BERTONICO	24	87		D10	
48507	F	BERTONICO	24	88		F02	
48224	F	BERTONICO	24	89		D10	
48225	F	BERTONICO	24	90		D10	
48226	F	BERTONICO	24	91		D10	
48227	F	BERTONICO	24	92		D10	
48228	F	BERTONICO	24	93		D10	
48229	F	BERTONICO	24	94		D10	
48230	F	BERTONICO	24	95		D10	
62078	F	BERTONICO	25	2	6	A03	
62080	F	BERTONICO	25	2	7	A04	
62082	F	BERTONICO	25	2	8	A03	
62084	F	BERTONICO	25	2	9	A04	
62086	F	BERTONICO	25	2	10	A04	
62133	F	BERTONICO	25	3	701	A03	
62076	F	BERTONICO	25	25	8	A04	
62079	F	BERTONICO	25	25	9	A03	
62081	F	BERTONICO	25	25	10	A04	



ALLEGATO A
ELENCO IMMOBILI DA CONFERIRE

ID	Catasto	Comune catastale	Fg	Mapp.	Sub.	Cat.	Qualità
62142	F	BERTONICO	25	25	701	A04	
62077	F	BERTONICO	25	26	8	A04	
62143	F	BERTONICO	25	26	701	A04	
62144	F	BERTONICO	25	26	702	A03	
62141	F	BERTONICO	25	26	703	C06	
62083	F	BERTONICO	25	27	6	A03	
62085	F	BERTONICO	25	27	7	A04	
62087	F	BERTONICO	25	27	8	A04	
62145	F	BERTONICO	25	27	701	A03	
62140	F	BERTONICO	25	28		BNC	
48197	F	BERTONICO	25	45	701	D10	
48198	F	BERTONICO	25	53		D10	
62835	F	BESANA IN BRIANZA	14	6	701	A03	
62834	F	BESANA IN BRIANZA	14	7	701	A03	
62836	F	BESANA IN BRIANZA	14	116		C02	
58277	F	CALCO	2	4503	1	A03	
48356	F	CALCO	2	4503	5	D10	
62774	F	CALCO	2	4503	6	A03	
62776	F	CALCO	2	4503	7	A03	
48399	F	CARPIANO	10	45		D10	
48400	F	CARPIANO	10	46		D10	
47931	F	CARPIANO	10	48	2	C06	
48390	F	CARPIANO	10	48	701	D10	
62762	F	CARPIANO	10	48	702	A03	
48391	F	CARPIANO	10	104		D10	
48512	F	CASARILE	5	68	1	F03	
46645	F	CASARILE	5	68	2	A03	
46646	F	CASARILE	5	68	3	A03	
48248	F	CASARILE	5	68	4	D10	
48249	F	CASARILE	5	69		D10	
48250	F	CASARILE	5	70		D10	
48251	F	CASARILE	5	71		D10	
48252	F	CASARILE	5	72		D10	
56494	F	CASATENOVO	6	4392		F01	
56495	F	CASATENOVO	6	4393		F01	
47689	F	CASORATE PRIMO	1	142	2	A06	
47665	F	CASORATE PRIMO	1	142	3	A06	
47688	F	CASORATE PRIMO	1	142	4	A06	
46770	F	CASORATE PRIMO	1	142	5	A03	
47676	F	CASORATE PRIMO	1	142	6	A06	
46768	F	CASORATE PRIMO	1	283	3	A03	
62807	F	CASORATE PRIMO	1	283	5	D10	
48439	F	CASORATE PRIMO	7	195		F01	
62724	F	CASORATE PRIMO	7	206	6	D10	
62725	F	CASORATE PRIMO	7	206	7	F04	
47702	F	CASORATE PRIMO	7	394	2	A02	
62778	F	CASORATE PRIMO	7	394	4	D10	
58784	F	FONTANELLA	7	87	1	D10	
58785	F	FONTANELLA	7	96	1	D10	

17

ALLEGATO A
ELENCO IMMOBILI DA CONFERIRE



ID	Catasto	Comune catastale	Fg	Mapp.	Sub.	Cat.	Qualità
57294	F	FONTANELLA	7	96	2	F02	
57295	F	FONTANELLA	7	96	3	F02	
57296	F	FONTANELLA	7	96	4	F02	
48157	F	GAGGIANO	20	46		D10	
48158	F	GAGGIANO	20	47		D10	
48159	F	GAGGIANO	20	49		D10	
48160	F	GAGGIANO	20	50		D10	
48161	F	GAGGIANO	20	51		D10	
47131	F	GAGGIANO	20	52	702	A03	
62453	F	GAGGIANO	20	52	703	D10	
62454	F	GAGGIANO	20	53	702	D10	
48169	F	GAGGIANO	20	54		D10	
48170	F	GAGGIANO	20	55		D10	
48171	F	GAGGIANO	20	56		D10	
62455	F	GAGGIANO	20	57	703	D10	
48174	F	GAGGIANO	20	58		D10	
48175	F	GAGGIANO	20	59		D10	
48176	F	GAGGIANO	20	60		D10	
48177	F	GAGGIANO	20	62		D10	
48178	F	GAGGIANO	20	125		D10	
48179	F	GAGGIANO	20	126		D10	
48180	F	GAGGIANO	20	127		D10	
48181	F	GAGGIANO	20	646		D10	
48182	F	GAGGIANO	20	647		D10	
48183	F	GAGGIANO	20	648		D10	
62814	F	GAGGIANO	27	25		D10	
62239	F	GAGGIANO	27	31	701	A07	
62240	F	GAGGIANO	27	31	702	A07	
62822	F	GAGGIANO	27	32	701	D10	
62815	F	GAGGIANO	27	46		D10	
62816	F	GAGGIANO	27	50		D10	
62817	F	GAGGIANO	27	51		D10	
47356	F	GAGGIANO	27	52	701	A04	
47357	F	GAGGIANO	27	52	702	A04	
47358	F	GAGGIANO	27	52	703	A04	
62823	F	GAGGIANO	27	53	701	F02	
62250	F	GAGGIANO	27	54	706	F02	
62818	F	GAGGIANO	27	59		D10	
62819	F	GAGGIANO	27	63		D10	
62820	F	GAGGIANO	27	82		D10	
62821	F	GAGGIANO	27	88		D10	
47245	F	LENTATE SUL SEVESO	11	35	1	A03	
47072	F	LENTATE SUL SEVESO	11	35	2	A03	
47075	F	LENTATE SUL SEVESO	11	35	3	A03	
47246	F	LENTATE SUL SEVESO	11	37	1	A03	
46706	F	LENTATE SUL SEVESO	11	37	2	A03	
47247	F	LENTATE SUL SEVESO	11	37	3	A03	
47248	F	LENTATE SUL SEVESO	11	37	4	A03	
47585	F	LENTATE SUL SEVESO	11	38	1	A04	

ALLEGATO A
ELENCO IMMOBILI DA CONFERIRE



ID	Catasto	Comune catastale	Fg	Mapp.	Sub.	Cat.	Qualità
47586	F	LENTATE SUL SEVESO	11	38	2	A04	
47747	F	LENTATE SUL SEVESO	11	38	3	C01	
47367	F	LENTATE SUL SEVESO	11	38	4	A04	
47368	F	LENTATE SUL SEVESO	11	38	5	A04	
47584	F	LENTATE SUL SEVESO	11	38	6	A04	
47369	F	LENTATE SUL SEVESO	11	38	7	A04	
47370	F	LENTATE SUL SEVESO	11	38	8	A04	
47472	F	LINAROLO	3	110	10	A04	
47473	F	LINAROLO	3	110	11	A04	
47474	F	LINAROLO	3	110	12	A04	
47475	F	LINAROLO	3	110	13	A04	
47476	F	LINAROLO	3	110	14	A04	
47477	F	LINAROLO	3	110	15	A04	
47478	F	LINAROLO	3	110	16	A04	
58852	F	LINAROLO	3	110	17	BNC	
47677	F	LINAROLO	3	174		A06	
47941	F	LINAROLO	3	1138		C06	
57307	F	LINAROLO	3	1876	1	C02	
46560	F	LOCATE DI TRIULZI	10	57		A03	
62335	F	LOCATE DI TRIULZI	11	30	102	C06	
48314	F	LOCATE DI TRIULZI	11	30	701	D10	
46555	F	LOCATE DI TRIULZI	11	30	702	A03	
62655	F	LOCATE DI TRIULZI	11	30	704	A03	
62653	F	LOCATE DI TRIULZI	11	32	701	A03	
62654	F	LOCATE DI TRIULZI	11	36	701	A03	
48040	F	LOCATE DI TRIULZI	13	123		D10	
46711	F	LOCATE DI TRIULZI	14	6	5	A03	
58843	F	LOCATE DI TRIULZI	14	6	6	A03	
46714	F	LOCATE DI TRIULZI	14	6	8	A03	
46715	F	LOCATE DI TRIULZI	14	6	9	A03	
58845	F	LOCATE DI TRIULZI	14	6	701	D10	
58847	F	LOCATE DI TRIULZI	14	6	702	A03	
58848	F	LOCATE DI TRIULZI	14	6	703	A03	
62686	F	LOCATE DI TRIULZI	14	10	701	A03	
62687	F	LOCATE DI TRIULZI	14	10	702	A03	
62688	F	LOCATE DI TRIULZI	14	10	703	C02	
62689	F	LOCATE DI TRIULZI	14	10	704	C02	
58846	F	LOCATE DI TRIULZI	14	11	702	D10	
62690	F	LOCATE DI TRIULZI	14	11	703	A03	
62026	F	LOCATE DI TRIULZI	14	160	701	D10	
58371	F	LODI	16	50	701	A07	
62399	F	LODI	16	50	703	F04	
48484	F	LODI VECCHIO	4	529	2	F02	
48468	F	LODI VECCHIO	4	529	3	F02	
47469	F	LODI VECCHIO	4	529	4	A04	
47470	F	LODI VECCHIO	4	529	5	A04	
48465	F	LODI VECCHIO	4	529	6	F02	
62435	F	LODI VECCHIO	4	529	701	D10	
62439	F	LODI VECCHIO	4	529	702	A04	

ALLEGATO A
ELENCO IMMOBILI DA CONFERIRE



ID	Catasto	Comune catastale	Fg	Mapp.	Sub.	Cat.	Qualità
62436	F	LODI VECCHIO	4	530	701	D10	
62440	F	LODI VECCHIO	4	530	702	A04	
62437	F	LODI VECCHIO	4	533	701	D10	
47583	F	LODI VECCHIO	14	23	101	A04	
47783	F	LODI VECCHIO	14	23	701	C02	
47495	F	LODI VECCHIO	14	23	702	A04	
62330	F	LODI VECCHIO	14	23	704	D10	
62322	F	LODI VECCHIO	14	23	705	C06	
62318	F	LODI VECCHIO	14	541	1	A04	
62319	F	LODI VECCHIO	14	541	2	A04	
62320	F	LODI VECCHIO	14	541	3	A04	
62321	F	LODI VECCHIO	14	541	4	A04	
62323	F	LODI VECCHIO	14	541	5	A04	
62324	F	LODI VECCHIO	14	541	6	A04	
62325	F	LODI VECCHIO	14	541	7	A04	
62326	F	LODI VECCHIO	14	541	8	A04	
62327	F	LODI VECCHIO	14	541	9	A04	
62328	F	LODI VECCHIO	14	541	10	A04	
62626	F	LODI VECCHIO	14	541	11	BNC	
62671	F	LODI VECCHIO	14	542		C02	
48320	F	MAGENTA	25	29		D10	
48321	F	MAGENTA	25	30		D10	
48322	F	MAGENTA	25	81		D10	
48323	F	MAGENTA	25	83		D10	
47195	F	MAGENTA	25	84	1	A03	
47196	F	MAGENTA	25	84	2	A03	
48319	F	MAGENTA	25	85		D10	
46495	F	MAGENTA	25	86	1	A02	
47132	F	MAGENTA	25	86	2	A03	
48096	F	MANDELLO VITTA	2	73	1	D10	
46845	F	MANDELLO VITTA	2	73	2	A03	
46846	F	MANDELLO VITTA	2	73	3	A03	
48078	F	MANDELLO VITTA	2	74		D10	
48079	F	MANDELLO VITTA	2	75		D10	
48080	F	MANDELLO VITTA	2	76		D10	
48081	F	MANDELLO VITTA	2	77		D10	
48324	F	MEDIGLIA	5	36	703	D10	
48409	F	MEDIGLIA	5	93	701	D10	
62152	F	MEDIGLIA	5	93	702	A03	
47273	F	MEDIGLIA	5	94	1	A03	
47274	F	MEDIGLIA	5	94	2	A03	
47275	F	MEDIGLIA	5	94	3	A03	
47276	F	MEDIGLIA	5	94	4	A03	
46897	F	MILANO	596	112	2	A03	
46898	F	MILANO	596	112	3	A03	
55782	F	MILANO	596	112	4	A03	
55783	F	MILANO	596	112	5	A03	
58849	F	MILANO	596	112	6	A03	
62691	F	MILANO	596	112	704	D10	

ALLEGATO A
ELENCO IMMOBILI DA CONFERIRE



ID	Catasto	Comune catastale	Fg	Mapp.	Sub.	Cat.	Qualità
48012	F	MILANO	647	82		D08	
48017	F	MILANO	647	83		D08	
48013	F	MILANO	647	85		D08	
48014	F	MILANO	647	86		D08	
48015	F	MILANO	647	87		D08	
48509	F	MILANO	671	81		F02	
62765	F	MILANO	671	87	702	D07	
48508	F	MILANO	671	89	2	F02	
62766	F	MILANO	671	89	702	D07	
62315	F	MILANO	671	128		F01	
47489	F	MILANO	689	6	2	A04	
47490	F	MILANO	689	6	3	A04	
47491	F	MILANO	689	6	4	A04	
46512	F	MILANO	689	58		A02	
57817	F	MILANO	689	84	1	D10	
57824	F	MILANO	689	85		F02	
57825	F	MILANO	689	87		F02	
57818	F	MILANO	689	88	1	D10	
57829	F	MILANO	689	90		A04	
57826	F	MILANO	689	91	1	F02	
57819	F	MILANO	689	91	2	D10	
57820	F	MILANO	689	92	1	D10	
57821	F	MILANO	689	93	1	D10	
62265	F	MONTANASO LOMBARDO	3	9	701	D10	
46812	F	MONTANASO LOMBARDO	3	33	1	A03	
46813	F	MONTANASO LOMBARDO	3	33	2	A03	
62280	F	MONTANASO LOMBARDO	3	33	701	A03	
46816	F	MONTANASO LOMBARDO	3	34	1	A03	
46817	F	MONTANASO LOMBARDO	3	34	2	A03	
46818	F	MONTANASO LOMBARDO	3	34	3	A03	
46819	F	MONTANASO LOMBARDO	3	34	4	A03	
46820	F	MONTANASO LOMBARDO	3	34	5	A03	
46821	F	MONTANASO LOMBARDO	3	34	6	A03	
46824	F	MONTANASO LOMBARDO	3	35	3	A03	
46825	F	MONTANASO LOMBARDO	3	35	4	A03	
62273	F	MONTANASO LOMBARDO	3	35	701	A03	
55896	F	MONTANASO LOMBARDO	3	41	2	A03	
55897	F	MONTANASO LOMBARDO	3	41	3	A03	
55898	F	MONTANASO LOMBARDO	3	41	6	A03	
55899	F	MONTANASO LOMBARDO	3	41	7	A03	
55900	F	MONTANASO LOMBARDO	3	41	8	A03	
55901	F	MONTANASO LOMBARDO	3	41	9	A03	
55902	F	MONTANASO LOMBARDO	3	41	10	A03	
55903	F	MONTANASO LOMBARDO	3	41	11	A03	
55904	F	MONTANASO LOMBARDO	3	41	14	A03	
55905	F	MONTANASO LOMBARDO	3	41	15	A03	
62275	F	MONTANASO LOMBARDO	3	41	701	BNC	
62276	F	MONTANASO LOMBARDO	3	41	702	A03	
62277	F	MONTANASO LOMBARDO	3	41	703	BNC	

10

ALLEGATO A
ELENCO IMMOBILI DA CONFERIRE



ID	Catasto	Comune catastale	Fg	Mapp.	Sub.	Cat.	Qualità
62278	F	MONTANASO LOMBARDO	3	41	704	BNC	
62279	F	MONTANASO LOMBARDO	3	41	705	BNC	
62274	F	MONTANASO LOMBARDO	3	41	706	A03	
48196	F	MONTANASO LOMBARDO	3	60		D10	
58837	F	MONTANASO LOMBARDO	3	61		D10	
62266	F	MONTANASO LOMBARDO	3	65	703	A03	
62281	F	MONTANASO LOMBARDO	3	66		F01	
46584	F	MORIMONDO	2	35	1	A03	
46594	F	MORIMONDO	2	35	2	A03	
46595	F	MORIMONDO	2	35	3	A03	
47106	F	MORIMONDO	2	35	4	A03	
47258	F	MORIMONDO	2	35	5	A03	
47259	F	MORIMONDO	2	36	1	A03	
47107	F	MORIMONDO	2	36	2	A03	
46596	F	MORIMONDO	2	36	3	A03	
46597	F	MORIMONDO	2	36	4	A03	
46585	F	MORIMONDO	2	36	5	A03	
47289	F	MORIMONDO	2	38	1	A03	
46877	F	MORIMONDO	2	38	2	A03	
46878	F	MORIMONDO	2	38	3	A03	
46598	F	MORIMONDO	2	38	4	A03	
47291	F	MORIMONDO	2	38	5	A03	
47292	F	MORIMONDO	2	39	1	A03	
46599	F	MORIMONDO	2	39	2	A03	
46879	F	MORIMONDO	2	39	3	A03	
55739	F	MORIMONDO	2	39	3	A03	
46880	F	MORIMONDO	2	39	4	A03	
47290	F	MORIMONDO	2	39	5	A03	
48073	F	MORIMONDO	2	95		D10	
48074	F	MORIMONDO	2	96		D10	
48075	F	MORIMONDO	2	98		D10	
46865	F	MORIMONDO	2	100	701	A03	
62745	F	MORIMONDO	2	100	703	A03	
48086	F	MORIMONDO	2	111		D10	
48087	F	MORIMONDO	2	112		D10	
48088	F	MORIMONDO	2	113		D10	
48089	F	MORIMONDO	2	114		D10	
48090	F	MORIMONDO	2	344		D10	
48091	F	MORIMONDO	2	397		D10	
48092	F	MORIMONDO	2	398		D10	
48093	F	MORIMONDO	2	399		D10	
48094	F	MORIMONDO	2	439		D10	
48095	F	MORIMONDO	2	440		D10	
48130	F	MORIMONDO	5	13	701	D10	
48131	F	MORIMONDO	5	13	703	D10	
48132	F	MORIMONDO	5	20		D10	
48133	F	MORIMONDO	5	51		D10	
48134	F	MORIMONDO	5	52		D10	
48135	F	MORIMONDO	5	53		D10	

Handwritten signature or mark.

ALLEGATO A
ELENCO IMMOBILI DA CONFERIRE



ID	Catasto	Comune catastale	Fg	Mapp.	Sub.	Cat.	Qualità
48136	F	MORIMONDO	5	54		D10	
48137	F	MORIMONDO	5	55		D10	
48138	F	MORIMONDO	5	56	701	D10	
56326	F	MORIMONDO	5	56	702	A04	
56328	F	MORIMONDO	5	56	703	D10	
56327	F	MORIMONDO	5	56	704	A03	
62511	F	MORIMONDO	8	31	701	A03	
62523	F	MORIMONDO	8	31	702	A03	
62514	F	MORIMONDO	8	31	703	A03	
62526	F	MORIMONDO	8	31	704	A03	
62507	F	MORIMONDO	8	32	1	F02	
62528	F	MORIMONDO	8	32	701	A03	
62531	F	MORIMONDO	8	32	702	A03	
62513	F	MORIMONDO	8	32	703	BNC	
62529	F	MORIMONDO	8	33	701	A03	
62532	F	MORIMONDO	8	33	702	A03	
62522	F	MORIMONDO	8	33	703	A03	
62512	F	MORIMONDO	8	34	701	A03	
62525	F	MORIMONDO	8	34	702	A03	
62515	F	MORIMONDO	8	34	703	A03	
62527	F	MORIMONDO	8	34	704	A03	
62530	F	MORIMONDO	8	35	701	A03	
62533	F	MORIMONDO	8	35	702	A03	
62524	F	MORIMONDO	8	35	703	A03	
46514	F	MORIMONDO	8	36		A02	
62518	F	MORIMONDO	8	37		D10	
48477	F	MORIMONDO	8	52		F02	
48478	F	MORIMONDO	8	53		F02	
48082	F	MORIMONDO	8	54		D10	
48083	F	MORIMONDO	8	55		D10	
48084	F	MORIMONDO	8	56		D10	
48085	F	MORIMONDO	8	57		D10	
62519	F	MORIMONDO	8	59		D10	
62520	F	MORIMONDO	8	60		D10	
58814	F	MORIMONDO	9	25	702	A03	
48361	F	MORIMONDO	9	25	703	D10	
46600	F	MORIMONDO	9	30	1	A03	
46928	F	MORIMONDO	9	30	2	A03	
46601	F	MORIMONDO	9	30	3	A03	
46602	F	MORIMONDO	9	30	4	A03	
46603	F	MORIMONDO	9	72	1	A03	
46929	F	MORIMONDO	9	72	2	A03	
46604	F	MORIMONDO	9	72	3	A03	
46605	F	MORIMONDO	9	72	4	A03	
48362	F	MORIMONDO	9	89	703	D10	
48363	F	MORIMONDO	9	113	701	D10	
48364	F	MORIMONDO	9	114	701	D10	
48365	F	MORIMONDO	9	115	701	D10	
58815	F	MORIMONDO	9	116	702	A03	

ALLEGATO A
ELENCO IMMOBILI DA CONFERIRE



ID	Catasto	Comune catastale	Fg	Mapp.	Sub.	Cat.	Qualità
48366	F	MORIMONDO	9	116	703	D10	
48461	F	MORIMONDO	9	116	704	F02	
48367	F	MORIMONDO	9	118	701	D10	
48368	F	MORIMONDO	9	119	701	D10	
48369	F	MORIMONDO	9	120	701	D10	
48370	F	MORIMONDO	9	121	701	D10	
48371	F	MORIMONDO	9	122	701	D10	
48372	F	MORIMONDO	9	123	701	D10	
48373	F	MORIMONDO	9	124	701	D10	
48374	F	MORIMONDO	9	125	701	D10	
46489	F	MORIMONDO	9	126	702	A03	
47249	F	MORIMONDO	9	126	703	A03	
55778	F	MORIMONDO	9	126	703	A03	
48375	F	MORIMONDO	9	126	704	D10	
48385	F	MORIMONDO	9	128	701	D10	
48386	F	MORIMONDO	9	129	701	D10	
48387	F	MORIMONDO	9	130	701	D10	
48388	F	MORIMONDO	9	152	701	D10	
48389	F	MORIMONDO	9	153	701	D10	
48213	F	MORIMONDO	10	15	1	D10	
48214	F	MORIMONDO	10	16	1	D10	
48215	F	MORIMONDO	10	17	1	D10	
62622	F	MORIMONDO	10	20	1	D10	
47521	F	MORIMONDO	10	21	703	A04	
47522	F	MORIMONDO	10	24	701	A04	
47524	F	MORIMONDO	10	24	703	A04	
47525	F	MORIMONDO	10	24	704	A04	
47526	F	MORIMONDO	10	24	705	A04	
47527	F	MORIMONDO	10	24	706	A04	
47528	F	MORIMONDO	10	24	707	A04	
62754	F	MORIMONDO	10	24	708	A04	
62755	F	MORIMONDO	10	24	709	A04	
56325	F	MORIMONDO	10	25	701	A04	
48201	F	MORIMONDO	10	26	2	D10	
48202	F	MORIMONDO	10	27	1	D10	
48203	F	MORIMONDO	10	28	1	D10	
48204	F	MORIMONDO	10	29	1	D10	
48205	F	MORIMONDO	10	30	1	D10	
48206	F	MORIMONDO	10	31	1	D10	
48207	F	MORIMONDO	10	33	4	D10	
47529	F	MORIMONDO	10	34	701	A04	
47530	F	MORIMONDO	10	34	702	A04	
47531	F	MORIMONDO	10	34	703	A04	
47532	F	MORIMONDO	10	34	704	A04	
47533	F	MORIMONDO	10	34	705	A04	
47534	F	MORIMONDO	10	34	706	A04	
47535	F	MORIMONDO	10	34	707	A04	
48076	F	MORIMONDO	10	87	1	D10	
62779	F	MORIMONDO	11	71		BNC	

ALLEGATO A
ELENCO IMMOBILI DA CONFERIRE



ID	Catasto	Comune catastale	Fg	Mapp.	Sub.	Cat.	Qualità
47006	F	MORIMONDO	11	72	701	A03	
47301	F	MORIMONDO	11	72	702	A03	
47302	F	MORIMONDO	11	72	703	A03	
47303	F	MORIMONDO	11	72	704	A03	
58809	F	MORIMONDO	11	73	701	BNC	
47007	F	MORIMONDO	11	73	702	A03	
55757	F	MORIMONDO	11	73	703	A03	
55758	F	MORIMONDO	11	73	704	A03	
55759	F	MORIMONDO	11	73	705	A03	
62726	F	MORIMONDO	11	78	705	D10	
62727	F	MORIMONDO	11	78	706	D10	
62728	F	MORIMONDO	11	78	707	D10	
62729	F	MORIMONDO	11	78	708	D10	
47298	F	MORIMONDO	11	80		A03	
58792	F	MORIMONDO	11	81		D10	
58793	F	MORIMONDO	11	82		D10	
47300	F	MORIMONDO	11	83	701	A03	
62731	F	MORIMONDO	11	83	703	D10	
62730	F	MORIMONDO	11	84	702	D10	
58795	F	MORIMONDO	11	85		D10	
58796	F	MORIMONDO	11	86		D10	
58797	F	MORIMONDO	11	87		D10	
58798	F	MORIMONDO	11	88		D10	
58799	F	MORIMONDO	11	90		D10	
62471	F	MORIMONDO	11	105		D10	
46432	F	MORIMONDO	11	129		BNC	
58800	F	MORIMONDO	11	136		D10	
47212	F	MORIMONDO	11	161	1	A03	
47064	F	MORIMONDO	11	161	2	A03	
47205	F	MORIMONDO	11	162	1	A03	
46606	F	MORIMONDO	11	162	2	A03	
46582	F	MORIMONDO	11	163	1	A03	
46607	F	MORIMONDO	11	163	2	A03	
46608	F	MORIMONDO	11	164	1	A03	
46583	F	MORIMONDO	11	164	2	A03	
46609	F	MORIMONDO	11	165	1	A03	
47206	F	MORIMONDO	11	165	2	A03	
47065	F	MORIMONDO	11	166	1	A03	
47213	F	MORIMONDO	11	166	2	A03	
58801	F	MORIMONDO	11	234		D10	
58802	F	MORIMONDO	11	235		D10	
58803	F	MORIMONDO	11	236		D10	
48101	F	MORIMONDO	11	286		D10	
48102	F	MORIMONDO	11	287		D10	
48103	F	MORIMONDO	11	288		D10	
48104	F	MORIMONDO	11	290		D10	
62476	F	MORIMONDO	11	291	701	F02	
62477	F	MORIMONDO	11	292	701	A04	
62478	F	MORIMONDO	11	292	702	A04	

Handwritten signature or mark.

ALLEGATO A
ELENCO IMMOBILI DA CONFERIRE



ID	Catasto	Comune catastale	Fg	Mapp.	Sub.	Cat.	Qualità
48099	F	MORIMONDO	11	293		D10	
48100	F	MORIMONDO	11	294		D10	
47437	F	MORIMONDO	11	295		A04	
58808	F	MORIMONDO	11	295		A04	
62480	F	MORIMONDO	11	300		BNC	
62472	F	MORIMONDO	11	303		D10	
62473	F	MORIMONDO	11	304		D10	
62781	F	MORIMONDO	11	307		C06	
47028	F	MORIMONDO	15	33		A03	
62516	F	MORIMONDO	15	73	701	A03	
62161	F	MORIMONDO	15	73	702	D10	
62501	F	MORIMONDO	15	73	703	A04	
47313	F	MORIMONDO	15	74		A04	
47314	F	MORIMONDO	15	75		A04	
48115	F	MORIMONDO	15	78	702	D10	
48116	F	MORIMONDO	15	86	701	D10	
48117	F	MORIMONDO	15	87	701	D10	
48118	F	MORIMONDO	15	88	701	D10	
48119	F	MORIMONDO	15	89	701	D10	
48120	F	MORIMONDO	15	90	701	D10	
48121	F	MORIMONDO	15	91	701	D10	
48122	F	MORIMONDO	15	93	702	D10	
47029	F	MORIMONDO	15	93	703	A03	
48108	F	MORIMONDO	15	94	701	D10	
48109	F	MORIMONDO	15	95	701	D10	
56323	F	MORIMONDO	15	96	702	A03	
56324	F	MORIMONDO	15	96	703	A03	
48110	F	MORIMONDO	15	96	704	D10	
48111	F	MORIMONDO	15	97	701	D10	
48112	F	MORIMONDO	15	98	701	D10	
48113	F	MORIMONDO	15	99	701	D10	
48114	F	MORIMONDO	15	100	701	D10	
48242	F	MORIMONDO	15	101	701	D10	
48243	F	MORIMONDO	15	102	701	D10	
62159	F	MORIMONDO	15	103		D10	
62160	F	MORIMONDO	15	104		D10	
46515	F	MORIMONDO	17	80		A02	
47199	F	MORIMONDO	17	85	1	A03	
46516	F	MORIMONDO	17	85	2	A03	
47224	F	MORIMONDO	17	85	3	A03	
46610	F	MORIMONDO	17	85	4	A03	
46611	F	MORIMONDO	17	86	1	A03	
46729	F	MORIMONDO	17	86	2	A03	
46941	F	MORIMONDO	17	86	3	A03	
46612	F	MORIMONDO	17	86	4	A03	
46731	F	MORIMONDO	17	89	2	A03	
46930	F	MORIMONDO	17	89	3	A03	
46842	F	MORIMONDO	17	89	4	A03	
47395	F	MORIMONDO	17	89	701	A04	

ALLEGATO A
ELENCO IMMOBILI DA CONFERIRE



ID	Catasto	Comune catastale	Fg	Mapp.	Sub.	Cat.	Qualità
47471	F	MORIMONDO	17	90	1	A04	
46613	F	MORIMONDO	17	90	2	A03	
47073	F	MORIMONDO	17	90	3	A03	
46707	F	MORIMONDO	17	90	4	A03	
47810	F	MORIMONDO	17	92	1	C02	
46843	F	MORIMONDO	17	93	1	A03	
46931	F	MORIMONDO	17	93	2	A03	
46732	F	MORIMONDO	17	93	3	A03	
47128	F	MORIMONDO	17	93	701	A04	
46708	F	MORIMONDO	17	94	1	A03	
47074	F	MORIMONDO	17	94	2	A03	
46614	F	MORIMONDO	17	94	3	A03	
46940	F	MORIMONDO	17	94	4	A03	
47736	F	MORIMONDO	17	102	1	C01	
47808	F	MORIMONDO	17	102	2	C02	
46615	F	MORIMONDO	17	134	1	A03	
47809	F	MORIMONDO	17	134	2	C02	
47225	F	MORIMONDO	17	134	3	A03	
46844	F	MORIMONDO	17	134	4	A03	
47789	F	MORIMONDO	17	134	5	C02	
47200	F	MORIMONDO	17	136	1	A03	
46616	F	MORIMONDO	17	136	2	A03	
46942	F	MORIMONDO	17	136	3	A03	
46730	F	MORIMONDO	17	136	4	A03	
46617	F	MORIMONDO	17	136	5	A03	
48298	F	MORIMONDO	17	151		D10	
48299	F	MORIMONDO	17	152	1	D10	
48300	F	MORIMONDO	17	153		D10	
48301	F	MORIMONDO	17	154		D10	
48302	F	MORIMONDO	17	155		D10	
48303	F	MORIMONDO	17	156	1	D10	
48304	F	MORIMONDO	17	157		D10	
46618	F	MORIMONDO	18	24	1	A03	
46981	F	MORIMONDO	18	24	2	A03	
46552	F	MORIMONDO	18	24	3	A03	
46982	F	MORIMONDO	18	24	4	A03	
46983	F	MORIMONDO	18	25	1	A03	
46984	F	MORIMONDO	18	25	2	A03	
46985	F	MORIMONDO	18	25	3	A03	
46986	F	MORIMONDO	18	25	4	A03	
55749	F	MORIMONDO	18	50	1	A03	
46553	F	MORIMONDO	18	50	2	A03	
46554	F	MORIMONDO	18	50	3	A03	
46619	F	MORIMONDO	18	50	4	A03	
46988	F	MORIMONDO	18	51	1	A03	
55750	F	MORIMONDO	18	51	1	A03	
46989	F	MORIMONDO	18	51	2	A03	
55751	F	MORIMONDO	18	51	2	A03	
46990	F	MORIMONDO	18	51	3	A03	

ALLEGATO A
ELENCO IMMOBILI DA CONFERIRE



ID	Catasto	Comune catastale	Fg	Mapp.	Sub.	Cat.	Qualità
55752	F	MORIMONDO	18	51	3	A03	
46991	F	MORIMONDO	18	51	4	A03	
55753	F	MORIMONDO	18	51	4	A03	
48098	F	MORIMONDO	18	83	1	D10	
47394	F	MORIMONDO	18	84	2	A04	
48148	F	MORIMONDO	18	84	3	D10	
48149	F	MORIMONDO	18	85	1	D10	
48150	F	MORIMONDO	18	86		D10	
48151	F	MORIMONDO	18	87	1	D10	
48152	F	MORIMONDO	18	88		D10	
46863	F	MORIMONDO	19	35	1	A03	
46861	F	MORIMONDO	19	35	2	A03	
47197	F	MORIMONDO	19	35	3	A03	
46620	F	MORIMONDO	19	35	4	A03	
62481	F	MORIMONDO	19	36		BNC	
46621	F	MORIMONDO	19	37	1	A03	
47198	F	MORIMONDO	19	37	2	A03	
46862	F	MORIMONDO	19	37	3	A03	
46864	F	MORIMONDO	19	37	4	A03	
62510	F	MORIMONDO	20	55	702	D10	
62578	F	MORIMONDO	20	55	703	A03	
62509	F	MORIMONDO	20	87	701	D10	
62488	F	MORIMONDO	21	32	1	D10	
62497	F	MORIMONDO	21	32	2	F02	
47307	F	MORIMONDO	21	39	1	A04	
47608	F	MORIMONDO	21	39	2	A04	
47308	F	MORIMONDO	21	39	3	A04	
47309	F	MORIMONDO	21	39	4	A04	
47310	F	MORIMONDO	21	40	1	A04	
47609	F	MORIMONDO	21	40	2	A04	
47311	F	MORIMONDO	21	40	3	A04	
47312	F	MORIMONDO	21	40	4	A04	
47392	F	MORIMONDO	21	42	1	A04	
47610	F	MORIMONDO	21	42	2	A04	
47209	F	MORIMONDO	21	42	3	A03	
47611	F	MORIMONDO	21	42	4	A04	
47393	F	MORIMONDO	21	43	1	A04	
47612	F	MORIMONDO	21	43	2	A04	
47360	F	MORIMONDO	21	43	3	A04	
47536	F	MORIMONDO	21	43	4	A04	
48401	F	MORIMONDO	21	124		D10	
47774	F	MORIMONDO	21	125		C02	
48392	F	MORIMONDO	21	126		D10	
48393	F	MORIMONDO	21	127		D10	
48394	F	MORIMONDO	21	128		A04	
48395	F	MORIMONDO	21	129		D10	
48376	F	MORIMONDO	21	130		D10	
57766	F	MORIMONDO	22	101		C02	
62739	F	MORIMONDO	22	136		D10	

ALLEGATO A
ELENCO IMMOBILI DA CONFERIRE



ID	Catasto	Comune catastale	Fg	Mapp.	Sub.	Cat.	Qualità
48240	F	MORIMONDO	22	137		D10	
48241	F	MORIMONDO	22	138		D10	
47591	F	MORIMONDO	22	139	1	A04	
47592	F	MORIMONDO	22	139	2	A04	
47593	F	MORIMONDO	22	139	3	A04	
47432	F	MORIMONDO	22	139	4	A04	
48105	F	MORIMONDO	22	140		D10	
48106	F	MORIMONDO	22	141		D10	
48107	F	MORIMONDO	22	142		D10	
62629	F	MORIMONDO	22	146	1	A04	
62630	F	MORIMONDO	22	146	2	A04	
62631	F	MORIMONDO	22	146	3	A04	
62651	F	MORIMONDO	22	146	4	A04	
47052	F	MORIMONDO	23	32	702	A03	
62573	F	MORIMONDO	23	32	704	C02	
62693	F	MORIMONDO	23	62		F01	
47858	F	MORIMONDO	23	68	1	C02	
47803	F	MORIMONDO	23	68	2	C02	
47804	F	MORIMONDO	23	68	3	C02	
47859	F	MORIMONDO	23	68	4	C02	
47860	F	MORIMONDO	23	68	5	C02	
47861	F	MORIMONDO	23	68	6	C02	
62536	F	MORIMONDO	23	68	7	C02	
62537	F	MORIMONDO	23	68	8	C02	
47869	F	MORIMONDO	23	69	2	C03	
62153	F	MORIMONDO	23	70	1	C02	
62154	F	MORIMONDO	23	70	2	C02	
47497	F	MORIMONDO	23	79	1	A04	
47498	F	MORIMONDO	23	79	2	A04	
47499	F	MORIMONDO	23	79	3	A04	
47500	F	MORIMONDO	23	79	4	A04	
47538	F	MORIMONDO	23	79	10	A04	
47539	F	MORIMONDO	23	79	11	C02	
47865	F	MORIMONDO	23	79	12	C02	
47540	F	MORIMONDO	23	79	13	A04	
47864	F	MORIMONDO	23	79	14	C02	
47543	F	MORIMONDO	23	79	16	A04	
47862	F	MORIMONDO	23	79	17	C02	
47872	F	MORIMONDO	23	79	18	C03	
47863	F	MORIMONDO	23	79	19	C02	
47687	F	MORIMONDO	23	79	20	A06	
46787	F	MORIMONDO	23	79	701	A03	
47011	F	MORIMONDO	23	79	702	A03	
46788	F	MORIMONDO	23	79	703	A03	
46789	F	MORIMONDO	23	79	704	A03	
62521	F	MORIMONDO	23	82	702	C02	
62534	F	MORIMONDO	23	82	703	A03	
62561	F	MORIMONDO	23	84	701	D10	
62553	F	MORIMONDO	23	84	702	D10	

ALLEGATO A
ELENCO IMMOBILI DA CONFERIRE



ID	Catasto	Comune catastale	Fg	Mapp.	Sub.	Cat.	Qualità
55586	F	MORIMONDO	23	95	3	A03	
62057	F	MORIMONDO	23	95	703	C01	
62238	F	MORIMONDO	23	95	704	D10	
62535	F	MORIMONDO	23	95	705	A03	
62557	F	MORIMONDO	23	140	702	D10	
62574	F	MORIMONDO	23	162		F01	
48276	F	MORIMONDO	23	164		D10	
48277	F	MORIMONDO	23	165		D10	
48278	F	MORIMONDO	23	166		D10	
48294	F	MORIMONDO	23	167		D10	
48295	F	MORIMONDO	23	168		D10	
48296	F	MORIMONDO	23	169		D10	
48297	F	MORIMONDO	23	170		D10	
47607	F	MORIMONDO	23	171		A04	
48275	F	MORIMONDO	23	172		D10	
47630	F	MORIMONDO	23	173		A04	
48289	F	MORIMONDO	23	174		D10	
62556	F	MORIMONDO	23	175	702	D10	
48419	F	MORIMONDO	24	25		E03	
62562	F	MORIMONDO	24	42		D10	
62579	F	MORIMONDO	24	47	701	D10	
62588	F	MORIMONDO	24	47	702	D10	
62580	F	MORIMONDO	24	56		D10	
62581	F	MORIMONDO	24	57		D10	
62582	F	MORIMONDO	24	58		D10	
62583	F	MORIMONDO	24	59		D10	
62587	F	MORIMONDO	24	60		D10	
46522	F	MORIMONDO	25	26	2	A03	
46524	F	MORIMONDO	25	26	5	A03	
62566	F	MORIMONDO	25	26	702	A03	
62568	F	MORIMONDO	25	26	703	A03	
46526	F	MORIMONDO	25	27		A03	
48305	F	MORIMONDO	25	29	701	D10	
46855	F	MORIMONDO	25	47	1	A03	
55765	F	MORIMONDO	25	47	1	A03	
46857	F	MORIMONDO	25	47	4	A03	
55767	F	MORIMONDO	25	47	4	A03	
62567	F	MORIMONDO	25	47	702	A03	
62570	F	MORIMONDO	25	47	703	A03	
46859	F	MORIMONDO	25	59		A03	
55768	F	MORIMONDO	25	59		A03	
46518	F	MORIMONDO	26	6	1	A03	
62482	F	MORIMONDO	26	6	2	D10	
62499	F	MORIMONDO	26	60	701	A03	
62500	F	MORIMONDO	26	60	702	A03	
62483	F	MORIMONDO	26	61	701	D10	
62491	F	MORIMONDO	26	61	702	F02	
62492	F	MORIMONDO	26	61	703	F02	
48460	F	MORIMONDO	26	62		F02	

Ar

ALLEGATO A
ELENCO IMMOBILI DA CONFERIRE



ID	Catasto	Comune catastale	Fg	Mapp.	Sub.	Cat.	Qualità
48504	F	MORIMONDO	26	63		F02	
48506	F	MORIMONDO	26	64	2	F02	
62484	F	MORIMONDO	26	64	701	D10	
62485	F	MORIMONDO	26	65	701	D10	
62486	F	MORIMONDO	26	66	1	D10	
62493	F	MORIMONDO	26	66	2	F02	
62494	F	MORIMONDO	26	67	701	F02	
62487	F	MORIMONDO	26	79		D10	
62489	F	MORIMONDO	26	80		D10	
62490	F	MORIMONDO	26	81		D10	
46790	F	MORIMONDO	28	8	1	A03	
46566	F	MORIMONDO	28	8	2	A03	
46791	F	MORIMONDO	28	8	3	A03	
46792	F	MORIMONDO	28	8	4	A03	
47055	F	MORIMONDO	28	9	1	A03	
46701	F	MORIMONDO	28	9	2	A03	
47293	F	MORIMONDO	28	9	3	A03	
47016	F	MORIMONDO	28	9	4	A03	
46793	F	MORIMONDO	28	10	1	A03	
47201	F	MORIMONDO	28	10	2	A03	
47193	F	MORIMONDO	28	10	3	A03	
46794	F	MORIMONDO	28	10	4	A03	
46704	F	MORIMONDO	28	11	1	A03	
47287	F	MORIMONDO	28	11	2	A03	
47070	F	MORIMONDO	28	11	3	A03	
47068	F	MORIMONDO	28	11	4	A03	
46795	F	MORIMONDO	28	12	1	A03	
46796	F	MORIMONDO	28	12	2	A03	
46567	F	MORIMONDO	28	12	3	A03	
46797	F	MORIMONDO	28	12	4	A03	
47017	F	MORIMONDO	28	13	1	A03	
47294	F	MORIMONDO	28	13	2	A03	
46702	F	MORIMONDO	28	13	3	A03	
47056	F	MORIMONDO	28	13	4	A03	
46798	F	MORIMONDO	28	14	1	A03	
47194	F	MORIMONDO	28	14	2	A03	
47202	F	MORIMONDO	28	14	3	A03	
46799	F	MORIMONDO	28	14	4	A03	
47069	F	MORIMONDO	28	15	1	A03	
47071	F	MORIMONDO	28	15	2	A03	
47288	F	MORIMONDO	28	15	3	A03	
46705	F	MORIMONDO	28	15	4	A03	
62542	F	MORIMONDO	28	16		BNC	
62538	F	MORIMONDO	28	17		BNC	
47707	F	MORIMONDO	28	50	1	A07	
47701	F	MORIMONDO	28	50	2	A07	
47066	F	MORIMONDO	28	51	1	A03	
46625	F	MORIMONDO	28	51	2	A03	
46568	F	MORIMONDO	28	52	1	A03	

ALLEGATO A
ELENCO IMMOBILI DA CONFERIRE



ID	Catasto	Comune catastale	Fg	Mapp.	Sub.	Cat.	Qualità
46800	F	MORIMONDO	28	52	2	A03	
47053	F	MORIMONDO	28	53	1	A03	
46938	F	MORIMONDO	28	53	2	A03	
47210	F	MORIMONDO	28	54	1	A03	
46563	F	MORIMONDO	28	54	2	A03	
55772	F	MORIMONDO	28	55	1	A07	
47708	F	MORIMONDO	28	55	2	A07	
46626	F	MORIMONDO	28	56	1	A03	
47067	F	MORIMONDO	28	56	2	A03	
46801	F	MORIMONDO	28	57	1	A03	
46647	F	MORIMONDO	28	57	2	A03	
55773	F	MORIMONDO	28	57	2	A03	
46939	F	MORIMONDO	28	58	1	A03	
47054	F	MORIMONDO	28	58	2	A03	
46564	F	MORIMONDO	28	59	1	A03	
47211	F	MORIMONDO	28	59	2	A03	
47269	F	MULAZZANO	14	90	1	A03	
62423	F	MULAZZANO	14	90	3	D10	
62421	F	MULAZZANO	14	90	701	A03	
62422	F	MULAZZANO	14	90	702	A03	
62424	F	MULAZZANO	14	91		D10	
62425	F	MULAZZANO	14	190		D10	
62426	F	MULAZZANO	14	368		D10	
62427	F	MULAZZANO	14	369		D10	
62428	F	MULAZZANO	14	370		D10	
46905	F	MULAZZANO	17	22	1	A03	
46907	F	MULAZZANO	17	22	3	A03	
62191	F	MULAZZANO	17	22	701	D10	
62192	F	MULAZZANO	17	22	702	F02	
46910	F	MULAZZANO	17	26	2	A03	
46911	F	MULAZZANO	17	26	3	A03	
62360	F	MULAZZANO	17	26	701	A03	
62367	F	MULAZZANO	17	26	702	BNC	
62363	F	MULAZZANO	17	26	703	A03	
47481	F	MULAZZANO	17	27	2	A04	
47482	F	MULAZZANO	17	27	3	A04	
62662	F	MULAZZANO	17	27	4	BNC	
62365	F	MULAZZANO	17	27	701	A03	
55864	F	MULAZZANO	17	86	2	A03	
62366	F	MULAZZANO	17	86	701	A03	
62624	F	MULAZZANO	17	87	701	BNC	
62193	F	MULAZZANO	17	122		D10	
47133	F	NIBBIOLA	1	54	5	A03	
47134	F	NIBBIOLA	1	54	6	A03	
48459	F	NIBBIOLA	1	54	7	F02	
48352	F	NIBBIOLA	1	54	8	D10	
46627	F	OPERA	3	34	2	A03	
46628	F	OPERA	3	34	3	A03	
46629	F	OPERA	3	34	4	A03	

16

ALLEGATO A
ELENCO IMMOBILI DA CONFERIRE



ID	Catasto	Comune catastale	Fg	Mapp.	Sub.	Cat.	Qualità
47020	F	OPERA	3	34	5	A03	
47021	F	OPERA	3	55	1	A03	
46630	F	OPERA	3	55	2	A03	
55789	F	OPERA	3	55	2	A03	
46631	F	OPERA	3	55	3	A03	
55790	F	OPERA	3	55	3	A03	
46632	F	OPERA	3	55	4	A03	
55791	F	OPERA	3	55	4	A03	
47216	F	OPERA	3	57	1	A03	
46633	F	OPERA	3	57	2	A03	
46724	F	OPERA	3	57	3	A03	
46634	F	OPERA	3	57	4	A03	
46635	F	OPERA	3	58	1	A03	
55794	F	OPERA	3	58	1	A03	
46725	F	OPERA	3	58	2	A03	
46636	F	OPERA	3	58	3	A03	
55795	F	OPERA	3	58	3	A03	
47217	F	OPERA	3	58	4	A03	
46637	F	OPERA	3	72	1	A03	
46638	F	OPERA	3	72	2	A03	
46639	F	OPERA	3	73	1	A03	
46640	F	OPERA	3	73	2	A03	
47189	F	OPERA	3	74	1	A03	
47260	F	OPERA	3	74	2	A03	
46641	F	OPERA	3	75	1	A03	
55800	F	OPERA	3	75	1	A03	
46642	F	OPERA	3	75	2	A03	
55801	F	OPERA	3	75	2	A03	
46643	F	OPERA	3	76	1	A03	
55802	F	OPERA	3	76	1	A03	
46644	F	OPERA	3	76	2	A03	
55803	F	OPERA	3	76	2	A03	
47190	F	OPERA	3	77	1	A03	
47261	F	OPERA	3	77	2	A03	
48287	F	OPERA	3	100		D10	
48288	F	OPERA	3	143		D10	
48129	F	OPERA	8	4		D10	
47010	F	OPERA	8	5		A03	
48097	F	OPERA	8	6		D10	
46561	F	OPERA	8	10	2	A03	
46840	F	OPERA	8	10	3	A03	
47719	F	OPERA	8	10	4	A03	
46703	F	OPERA	8	10	5	A03	
47806	F	OPERA	8	42		C02	
47873	F	OPERA	8	73		C03	
47203	F	OPERA	8	74	1	A03	
47207	F	OPERA	8	74	2	A03	
46936	F	OPERA	8	74	3	A03	
46860	F	OPERA	8	74	4	A03	

Bo

ALLEGATO A
ELENCO IMMOBILI DA CONFERIRE



ID	Catasto	Comune catastale	Fg	Mapp.	Sub.	Cat.	Qualità
47191	F	OPERA	8	76	3	A03	
47204	F	OPERA	8	76	4	A03	
47014	F	OPERA	8	76	5	A03	
47015	F	OPERA	8	76	6	A03	
47850	F	OPERA	8	76	7	C02	
47208	F	OPERA	8	76	8	A03	
46728	F	OPERA	8	76	9	A03	
46841	F	OPERA	8	76	10	A03	
46562	F	OPERA	8	76	11	A03	
46167	F	OSSONA	5	693	1	BNC	
47794	F	OSSONA	5	693	2	C02	
47795	F	OSSONA	5	693	3	C02	
47851	F	OSSONA	5	693	4	C02	
47852	F	OSSONA	5	693	5	C02	
46168	F	OSSONA	5	694	1	BNC	
47853	F	OSSONA	5	694	2	C02	
47796	F	OSSONA	5	694	3	C02	
47797	F	OSSONA	5	694	4	C02	
47854	F	OSSONA	5	694	5	C02	
47855	F	OSSONA	5	694	6	C02	
46169	F	OSSONA	5	695	1	BNC	
47882	F	OSSONA	5	695	2	C06	
46170	F	OSSONA	5	696	1	BNC	
47486	F	OSSONA	5	696	2	A04	
47791	F	OSSONA	5	696	3	C02	
47811	F	OSSONA	5	696	4	C02	
47812	F	OSSONA	5	696	5	C02	
47813	F	OSSONA	5	696	6	C02	
47792	F	OSSONA	5	696	7	C02	
47793	F	OSSONA	5	696	8	C02	
47814	F	OSSONA	5	696	9	C02	
47815	F	OSSONA	5	696	10	C02	
57768	F	OSSONA	6	827		F02	
55294	F	OSSONA	6	828		F01	
48440	F	OZZERO	2	26		F01	
47711	F	OZZERO	2	27	2	A07	
47932	F	OZZERO	2	27	3	C06	
62734	F	OZZERO	2	27	6	D10	
62736	F	OZZERO	2	50	3	D10	
62738	F	OZZERO	2	51	3	D10	
47587	F	OZZERO	2	52	1	A03	
47582	F	OZZERO	2	52	2	A03	
47606	F	OZZERO	2	52	3	A03	
46565	F	OZZERO	2	52	4	A03	
47431	F	OZZERO	2	52	6	A04	
62627	F	OZZERO	2	52	701	A03	
62544	F	OZZERO	2	53	1	C02	
62545	F	OZZERO	2	53	2	C02	
62546	F	OZZERO	2	53	3	C02	

Handwritten signature or mark.

ALLEGATO A
ELENCO IMMOBILI DA CONFERIRE



ID	Catasto	Comune catastale	Fg	Mapp.	Sub.	Cat.	Qualità
62547	F	OZZERO	2	53	4	C02	
62548	F	OZZERO	2	53	5	C02	
62549	F	OZZERO	2	53	6	C02	
62550	F	OZZERO	2	53	7	C02	
62551	F	OZZERO	2	53	8	C02	
62552	F	OZZERO	2	53	9	C02	
62554	F	OZZERO	2	53	10	C02	
62555	F	OZZERO	2	53	11	C02	
62628	F	OZZERO	2	53	12	C02	
62558	F	OZZERO	2	54	1	C02	
62559	F	OZZERO	2	54	2	C02	
62560	F	OZZERO	2	54	3	C02	
62563	F	OZZERO	2	54	4	C02	
62564	F	OZZERO	2	54	5	C02	
62565	F	OZZERO	2	54	6	C02	
62569	F	OZZERO	2	54	7	C02	
62571	F	OZZERO	2	54	8	C02	
62572	F	OZZERO	2	54	9	C02	
62575	F	OZZERO	2	54	10	C02	
62576	F	OZZERO	2	54	11	C02	
62577	F	OZZERO	2	54	12	C02	
47043	F	OZZERO	2	56	2	A03	
62429	F	OZZERO	2	56	701	A03	
47044	F	OZZERO	2	58	1	A03	
62430	F	OZZERO	2	58	703	A03	
62543	F	OZZERO	2	115		BNC	
47150	F	OZZERO	2	116	1	A03	
47026	F	OZZERO	2	116	2	A03	
46726	F	OZZERO	2	117	1	A03	
47214	F	OZZERO	2	117	2	A03	
47046	F	OZZERO	2	118	1	A03	
47047	F	OZZERO	2	118	2	A03	
47933	F	OZZERO	2	118	701	C06	
47934	F	OZZERO	2	118	702	C06	
47800	F	OZZERO	2	118	703	C02	
47027	F	OZZERO	2	119	1	A03	
47151	F	OZZERO	2	119	2	A03	
47215	F	OZZERO	2	120	1	A03	
46727	F	OZZERO	2	120	2	A03	
47048	F	OZZERO	2	121	1	A03	
47049	F	OZZERO	2	121	2	A03	
62634	F	ROBECCO SUL NAVIGLIO	13	150	1	D07	
62635	F	ROBECCO SUL NAVIGLIO	13	150	2	A04	
62636	F	ROBECCO SUL NAVIGLIO	13	150	3	A04	
55253	F	ROSATE	4	19	701	F02	
55254	F	ROSATE	4	20	701	F02	
55255	F	ROSATE	4	21	701	F02	
47537	F	ROSATE	4	29		A04	
47856	F	ROSATE	4	30		C02	

ALLEGATO A
ELENCO IMMOBILI DA CONFERIRE



ID	Catasto	Comune catastale	Fg	Mapp.	Sub.	Cat.	Qualità
47111	F	ROSATE	4	81	1	A03	
47112	F	ROSATE	4	81	2	A03	
46881	F	ROSATE	4	82	1	A03	
47113	F	ROSATE	4	82	2	A03	
47024	F	ROSATE	4	83	1	A03	
47114	F	ROSATE	4	83	2	A03	
47115	F	ROSATE	4	84	1	A03	
47116	F	ROSATE	4	84	2	A03	
47117	F	ROSATE	4	85	1	A03	
46882	F	ROSATE	4	85	2	A03	
47118	F	ROSATE	4	86	1	A03	
47025	F	ROSATE	4	86	2	A03	
48486	F	ROSATE	4	90		F02	
48487	F	ROSATE	4	91		F02	
48513	F	ROSATE	4	92		F03	
48184	F	ROSATE	4	93		D10	
48185	F	ROSATE	4	94		D10	
48186	F	ROSATE	4	95		D10	
48187	F	ROSATE	4	96		D10	
48485	F	ROSATE	4	97		F02	
48188	F	ROSATE	4	98		D10	
47108	F	ROSATE	5	9	702	A03	
47109	F	ROSATE	5	9	703	A03	
47110	F	ROSATE	5	9	704	A03	
46717	F	ROSATE	5	9	705	A03	
46718	F	ROSATE	5	9	706	A03	
47956	F	ROSATE	5	9	707	C06	
62652	F	ROSATE	5	9	708	D10	
48235	F	ROSATE	6	30	1	D10	
46694	F	ROSATE	6	30	2	A03	
46695	F	ROSATE	6	30	3	A03	
46696	F	ROSATE	6	30	4	A03	
46697	F	ROSATE	6	30	5	A03	
47955	F	ROSATE	6	30	6	C06	
47691	F	ROSATE	6	33	701	A03	
62833	F	ROZZANO	12	399	702	D10	
48451	F	ROZZANO	16	107		F01	
57301	F	ROZZANO	17	784		F06	
62784	F	SESTO CALENDE	9	1494		F02	
55537	F	SESTO CALENDE	9	1494		F02	
62785	F	SESTO CALENDE	9	1495	1	C02	
55535	F	SESTO CALENDE	9	1495	1	C02	
62786	F	SESTO CALENDE	9	1495	2	F02	
55536	F	SESTO CALENDE	9	1495	2	F02	
62787	F	SESTO CALENDE	9	1495	3	C07	
55538	F	SESTO CALENDE	9	1495	3	C07	
47903	F	SESTO CALENDE	9	5785		C06	
47763	F	SESTO CALENDE	9	7198		C02	
62732	F	SESTO CALENDE	10	1427		F01	

16

ALLEGATO A
ELENCO IMMOBILI DA CONFERIRE



ID	Catasto	Comune catastale	Fg	Mapp.	Sub.	Cat.	Qualità
62788	F	SESTO CALENDE	10	1427		F01	
48421	F	SESTO CALENDE	10	7731		E03	
47318	F	SESTO CALENDE	11	3724	3	A04	
47319	F	SESTO CALENDE	11	3724	4	A04	
47320	F	SESTO CALENDE	11	3724	5	A04	
47321	F	SESTO CALENDE	11	3724	6	A04	
47322	F	SESTO CALENDE	11	3724	7	A04	
47323	F	SESTO CALENDE	11	3724	8	A04	
47324	F	SESTO CALENDE	11	3724	9	A04	
47325	F	SESTO CALENDE	11	3724	10	A04	
47326	F	SESTO CALENDE	11	3724	11	A04	
47327	F	SESTO CALENDE	11	3724	12	A04	
47328	F	SESTO CALENDE	11	3724	13	A04	
47062	F	SETTALA	16	9	702	A03	
58370	F	SETTALA	16	9	704	D10	
48167	F	TORRE D'ISOLA	3	316	1	D10	
47129	F	TORRE D'ISOLA	3	316	2	A03	
47130	F	TORRE D'ISOLA	3	316	3	A03	
47984	F	TORRE D'ISOLA	4	44		D10	
47386	F	TORRE D'ISOLA	4	102	2	A04	
47387	F	TORRE D'ISOLA	4	102	3	A04	
47388	F	TORRE D'ISOLA	4	102	4	A04	
47389	F	TORRE D'ISOLA	4	102	5	A04	
47840	F	TORRE D'ISOLA	4	102	6	C02	
47692	F	TORRE D'ISOLA	4	102	7	A06	
47693	F	TORRE D'ISOLA	4	102	8	A06	
47673	F	TORRE D'ISOLA	4	102	9	A06	
47674	F	TORRE D'ISOLA	4	102	10	A06	
47487	F	TORRE D'ISOLA	4	102	11	A04	
47488	F	TORRE D'ISOLA	4	102	13	A04	
45779	F	TORRE D'ISOLA	4	102	14	BNC	
47790	F	TORRE D'ISOLA	4	102	15	C02	
55539	F	TORRE D'ISOLA	4	489	3	D10	
62756	F	TORRE D'ISOLA	4	489	4	A02	
62633	F	TORRE D'ISOLA	4	566		D10	
48062	F	VERNATE	5	93	701	D10	
48063	F	VERNATE	5	95	701	D10	
48064	F	VERNATE	5	95	702	D10	
48065	F	VERNATE	5	95	703	D10	
48066	F	VERNATE	5	96	701	D10	
48067	F	VERNATE	5	96	702	D10	
48068	F	VERNATE	5	96	703	D10	
48069	F	VERNATE	5	96	704	D10	
48070	F	VERNATE	5	96	705	D10	
48071	F	VERNATE	5	97	701	D10	
48072	F	VERNATE	5	98	701	D10	
47154	F	VERNATE	5	126	1	A03	
47155	F	VERNATE	5	126	2	A03	
47156	F	VERNATE	5	126	3	A03	


Handwritten signature or mark.

ALLEGATO A
ELENCO IMMOBILI DA CONFERIRE



ID	Catasto	Comune catastale	Fg	Mapp.	Sub.	Cat.	Qualità
47157	F	VERNATE	5	139	1	A03	
47158	F	VERNATE	5	139	2	A03	
47159	F	VERNATE	5	139	3	A03	
47160	F	VERNATE	5	139	4	A03	
47161	F	VERNATE	5	142	1	A03	
47162	F	VERNATE	5	142	2	A03	
47163	F	VERNATE	5	142	3	A03	
47164	F	VERNATE	5	142	4	A03	
47165	F	VERNATE	5	142	5	A03	
47166	F	VERNATE	5	142	6	A03	
58853	F	VERNATE	5	142	7	A03	
47167	F	VERNATE	5	142	8	A03	
47168	F	VERNATE	5	142	9	A03	
47169	F	VERNATE	5	142	10	A03	
47170	F	VERNATE	5	142	11	A03	
47171	F	VERNATE	5	143	2	A03	
47172	F	VERNATE	5	143	3	A03	
47173	F	VERNATE	5	143	4	A03	
62743	F	VERNATE	5	143	701	BNC	
46914	F	VERNATE	5	150	1	A03	
46915	F	VERNATE	5	150	2	A03	
46916	F	VERNATE	5	150	3	A03	
46917	F	VERNATE	5	150	4	A03	
46918	F	VERNATE	5	151	1	A03	
46919	F	VERNATE	5	151	2	A03	
46920	F	VERNATE	5	151	3	A03	
46921	F	VERNATE	5	151	4	A03	
48060	F	VERNATE	5	156	701	D10	
48061	F	VERNATE	5	157	701	D10	
62744	F	VERNATE	5	207		BNC	
55633	F	VERNATE	5	227	701	BNC	
47479	F	VERNATE	5	227	702	A04	
47480	F	VERNATE	5	227	703	A04	
45004	F	VERNATE	10	234	2	F04	
45005	F	VERNATE	10	234	3	F04	
45006	F	VERNATE	10	234	4	F04	
47384	F	VERNATE	14	165		A04	
47174	F	VERNATE	14	221		A03	
47716	F	VERNATE	14	291		A07	
47802	F	VERNATE	15	261		C02	
62752	F	VERNATE	18	25	701	C02	
62758	F	VERNATE	18	25	702	C02	
62763	F	VERNATE	18	26	701	C06	
62759	F	VERNATE	18	26	702	C02	
62060	F	VERNATE	18	27		A03	
48041	F	VERNATE	18	29	701	D10	
48042	F	VERNATE	18	30		D10	
46885	F	VERNATE	18	33		A03	
46886	F	VERNATE	18	34	1	A03	

ALLEGATO A
ELENCO IMMOBILI DA CONFERIRE



ID	Catasto	Comune catastale	Fg	Mapp.	Sub.	Cat.	Qualità
46887	F	VERNATE	18	34	2	A03	
48515	F	VERNATE	18	34	3	F04	
46889	F	VERNATE	18	35	1	A03	
48514	F	VERNATE	18	35	2	F04	
46893	F	VERNATE	18	35	3	A03	
46894	F	VERNATE	18	36	1	A03	
48517	F	VERNATE	18	36	2	F04	
46890	F	VERNATE	18	36	3	A03	
46891	F	VERNATE	18	37	1	A03	
46892	F	VERNATE	18	37	2	A03	
55822	F	VERNATE	18	37	2	A03	
48518	F	VERNATE	18	37	3	F04	
47784	F	VERNATE	18	38		C02	
62613	F	ZELO BUON PERSICO	3	367	702	A03	
62614	F	ZELO BUON PERSICO	3	367	703	A03	
62615	F	ZELO BUON PERSICO	3	367	704	A03	
62616	F	ZELO BUON PERSICO	3	368	701	BNC	
62617	F	ZELO BUON PERSICO	3	723	701	BNC	
62618	F	ZELO BUON PERSICO	3	723	702	A03	
62619	F	ZELO BUON PERSICO	3	723	703	A03	
62620	F	ZELO BUON PERSICO	3	723	704	A03	
48004	F	ZELO BUON PERSICO	4	251		D06	
48274	F	ZELO BUON PERSICO	7	18		D10	
55634	F	ZELO BUON PERSICO	7	23		D10	
46622	F	ZELO BUON PERSICO	7	24		A03	
48492	F	ZELO BUON PERSICO	7	29	2	F02	
62451	F	ZELO BUON PERSICO	7	29	701	D10	
62450	F	ZELO BUON PERSICO	7	30	701	F02	
55636	F	ZELO BUON PERSICO	7	33		D10	
55534	F	ZELO BUON PERSICO	7	36	1	A04	
55885	F	ZELO BUON PERSICO	7	36	3	A04	
55637	F	ZELO BUON PERSICO	7	36	4	A04	
62452	F	ZELO BUON PERSICO	7	36	701	D10	
62605	F	ZELO BUON PERSICO	7	69		BNC	
55639	F	ZELO BUON PERSICO	7	88		D10	
55640	F	ZELO BUON PERSICO	7	89		D10	
55641	F	ZELO BUON PERSICO	7	114		D10	
48491	F	ZELO BUON PERSICO	7	116		F02	
57785	F	ZELO BUON PERSICO	7	117		F02	
57784	F	ZELO BUON PERSICO	7	118		F02	
47396	F	ZELO BUON PERSICO	11	25	2	A04	
62447	F	ZELO BUON PERSICO	11	25	701	C06	
47989	F	ZELO BUON PERSICO	11	26		D10	
47399	F	ZELO BUON PERSICO	11	46	1	A04	
47402	F	ZELO BUON PERSICO	11	46	4	A04	
62194	F	ZELO BUON PERSICO	11	46	701	A04	
47403	F	ZELO BUON PERSICO	11	47	2	A04	
47406	F	ZELO BUON PERSICO	11	47	5	A04	
62195	F	ZELO BUON PERSICO	11	47	701	A04	


Handwritten signature or mark.

ALLEGATO A
ELENCO IMMOBILI DA CONFERIRE



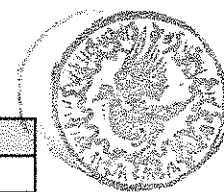
ID	Catasto	Comune catastale	Fg	Mapp.	Sub.	Cat.	Qualità
62444	F	ZELO BUON PERSICO	11	47	702	D10	
47407	F	ZELO BUON PERSICO	11	48	1	A04	
47408	F	ZELO BUON PERSICO	11	48	2	A04	
47409	F	ZELO BUON PERSICO	11	48	3	A04	
47410	F	ZELO BUON PERSICO	11	48	4	A04	
47411	F	ZELO BUON PERSICO	11	48	5	A04	
47412	F	ZELO BUON PERSICO	11	49	1	A04	
47413	F	ZELO BUON PERSICO	11	49	2	A04	
47414	F	ZELO BUON PERSICO	11	49	3	A04	
47415	F	ZELO BUON PERSICO	11	49	4	A04	
47416	F	ZELO BUON PERSICO	11	49	5	A04	
47417	F	ZELO BUON PERSICO	11	49	6	A04	
47418	F	ZELO BUON PERSICO	11	49	7	A04	
47419	F	ZELO BUON PERSICO	11	49	8	A04	
47420	F	ZELO BUON PERSICO	11	49	9	A04	
47421	F	ZELO BUON PERSICO	11	49	10	A04	
47422	F	ZELO BUON PERSICO	11	50	1	A04	
47423	F	ZELO BUON PERSICO	11	50	2	A04	
47424	F	ZELO BUON PERSICO	11	50	3	A04	
47425	F	ZELO BUON PERSICO	11	50	4	A04	
47426	F	ZELO BUON PERSICO	11	50	5	A04	
48144	F	ZELO BUON PERSICO	11	51		D10	
62666	F	ZELO BUON PERSICO	11	57		BNC	
62663	F	ZELO BUON PERSICO	11	58	1	BNC	
47398	F	ZELO BUON PERSICO	11	58	3	A04	
62196	F	ZELO BUON PERSICO	11	58	701	A04	
62664	F	ZELO BUON PERSICO	11	59		BNC	
62665	F	ZELO BUON PERSICO	11	60		BNC	
58834	F	ZELO BUON PERSICO	11	83		F01	
46496	F	ZELO BUON PERSICO	11	96	2	A02	
46497	F	ZELO BUON PERSICO	11	96	3	A02	
62445	F	ZELO BUON PERSICO	11	96	701	D10	
62448	F	ZELO BUON PERSICO	11	96	702	F02	
62672	F	ZELO BUON PERSICO	11	126		F01	
62432	F	ZELO BUON PERSICO	11	128		F01	
62446	F	ZELO BUON PERSICO	11	133		D10	
62449	F	ZELO BUON PERSICO	11	134		F01	
62420	F	ZELO BUON PERSICO	13	17	1	BNC	
46681	F	ZELO BUON PERSICO	13	17	2	A03	
46682	F	ZELO BUON PERSICO	13	17	3	A03	
46683	F	ZELO BUON PERSICO	13	17	4	A03	
47175	F	ZELO BUON PERSICO	13	17	5	A03	
62258	F	ZELO BUON PERSICO	13	29	702	A07	
62261	F	ZELO BUON PERSICO	13	30	702	A07	
62607	F	ZELO BUON PERSICO	13	30	703	D10	
46684	F	ZELO BUON PERSICO	13	66	1	A03	
47176	F	ZELO BUON PERSICO	13	66	2	A03	
46685	F	ZELO BUON PERSICO	13	66	3	A03	
46686	F	ZELO BUON PERSICO	13	66	4	A03	

ALLEGATO A
ELENCO IMMOBILI DA CONFERIRE



ID	Catasto	Comune catastale	Fg	Mapp.	Sub.	Cat.	Qualità
47177	F	ZELO BUON PERSICO	13	66	5	A03	
47178	F	ZELO BUON PERSICO	13	66	6	A03	
47179	F	ZELO BUON PERSICO	13	67	1	A03	
47180	F	ZELO BUON PERSICO	13	67	2	A03	
46687	F	ZELO BUON PERSICO	13	67	3	A03	
46688	F	ZELO BUON PERSICO	13	67	4	A03	
47181	F	ZELO BUON PERSICO	13	67	5	A03	
46689	F	ZELO BUON PERSICO	13	67	8	A03	
47182	F	ZELO BUON PERSICO	13	68	1	A03	
46690	F	ZELO BUON PERSICO	13	68	2	A03	
46691	F	ZELO BUON PERSICO	13	68	3	A03	
46692	F	ZELO BUON PERSICO	13	68	4	A03	
48236	F	ZELO BUON PERSICO	13	69		D10	
46771	F	ZELO BUON PERSICO	13	76	1	A03	
46772	F	ZELO BUON PERSICO	13	76	2	A03	
46773	F	ZELO BUON PERSICO	13	76	3	A03	
46774	F	ZELO BUON PERSICO	13	76	4	A03	
46775	F	ZELO BUON PERSICO	13	77	1	A03	
46776	F	ZELO BUON PERSICO	13	77	2	A03	
46777	F	ZELO BUON PERSICO	13	77	3	A03	
46778	F	ZELO BUON PERSICO	13	77	4	A03	
46779	F	ZELO BUON PERSICO	13	77	5	A03	
46780	F	ZELO BUON PERSICO	13	77	6	A03	
46781	F	ZELO BUON PERSICO	13	78	1	A03	
46782	F	ZELO BUON PERSICO	13	78	2	A03	
62256	F	ZELO BUON PERSICO	13	78	701	A03	
62257	F	ZELO BUON PERSICO	13	78	702	A03	
48237	F	ZELO BUON PERSICO	13	93		D10	
48143	F	ZELO BUON PERSICO	13	121		D10	
62259	F	ZELO BUON PERSICO	13	142		A03	
62294	F	ZELO BUON PERSICO	14	74	702	D10	
62155	F	ZELO BUON PERSICO	14	75	701	A03	
62295	F	ZELO BUON PERSICO	14	75	702	D10	
62293	F	ZELO BUON PERSICO	14	358		D10	
62247	F	ZELO BUON PERSICO	18	20	1	BNC	
62248	F	ZELO BUON PERSICO	18	20	2	BNC	
46671	F	ZELO BUON PERSICO	18	20	3	A03	
47599	F	ZELO BUON PERSICO	18	20	4	A04	
47600	F	ZELO BUON PERSICO	18	20	5	A04	
47601	F	ZELO BUON PERSICO	18	20	6	A04	
46664	F	ZELO BUON PERSICO	18	20	7	A03	
46665	F	ZELO BUON PERSICO	18	20	8	A03	
46666	F	ZELO BUON PERSICO	18	20	9	A03	
46667	F	ZELO BUON PERSICO	18	20	10	A03	
46668	F	ZELO BUON PERSICO	18	20	11	A03	
46669	F	ZELO BUON PERSICO	18	20	12	A03	
46670	F	ZELO BUON PERSICO	18	20	13	A03	
55907	F	ZELO BUON PERSICO	18	32	1	A04	
55908	F	ZELO BUON PERSICO	18	32	2	A04	

ALLEGATO A
ELENCO IMMOBILI DA CONFERIRE



ID	Catasto	Comune catastale	Fg	Mapp.	Sub.	Cat.	Qualità
47604	F	ZELO BUON PERSICO	18	32	3	A04	
46672	F	ZELO BUON PERSICO	18	32	4	A03	
46673	F	ZELO BUON PERSICO	18	32	5	A03	
46674	F	ZELO BUON PERSICO	18	32	8	A03	
62243	F	ZELO BUON PERSICO	18	32	701	A04	
62244	F	ZELO BUON PERSICO	18	32	702	A04	
62224	F	ZELO BUON PERSICO	18	33	1	BNC	
46675	F	ZELO BUON PERSICO	18	33	2	A03	
47596	F	ZELO BUON PERSICO	18	33	5	A04	
55912	F	ZELO BUON PERSICO	18	33	6	A03	
46677	F	ZELO BUON PERSICO	18	33	7	A03	
46678	F	ZELO BUON PERSICO	18	33	8	A03	
46679	F	ZELO BUON PERSICO	18	33	9	A03	
46680	F	ZELO BUON PERSICO	18	33	10	A03	
62242	F	ZELO BUON PERSICO	18	33	701	A04	
62245	F	ZELO BUON PERSICO	18	33	702	A04	
	F	ZELO BUON PERSICO	18	52		F01	
47703	F	ZELO BUON PERSICO	18	64	1	A07	
47605	F	ZELO BUON PERSICO	18	64	2	A04	
48256	F	ZELO BUON PERSICO	18	64	3	D10	
62127	F	ZELO BUON PERSICO	20	9	702	D10	
62178	F	ZELO BUON PERSICO	20	10	701	A02	
62180	F	ZELO BUON PERSICO	20	10	702	C06	
62262	F	ZELO BUON PERSICO	20	14	701	C01	
62803	F	ZELO BUON PERSICO	20	15	701	C02	
62059	F	ZELO BUON PERSICO	20	17	701	A03	
62667	F	ZELO BUON PERSICO	20	17	702	D10	
57347	F	ZELO BUON PERSICO	20	89	701	C02	
57348	F	ZELO BUON PERSICO	20	89	702	A03	
57349	F	ZELO BUON PERSICO	20	89	703	C02	
62175	F	ZELO BUON PERSICO	20	89	704	A04	
57351	F	ZELO BUON PERSICO	20	91	701	F02	
62174	F	ZELO BUON PERSICO	20	91	702	F02	
48306	F	ZELO BUON PERSICO	20	123		D10	
62597	F	ZELO BUON PERSICO	20	125	1	D10	
62126	F	ZELO BUON PERSICO	20	129	701	BNC	
62128	F	ZELO BUON PERSICO	20	130	701	F02	
62598	F	ZELO BUON PERSICO	21	58	1	D10	
62599	F	ZELO BUON PERSICO	21	59	1	D10	
62071	F	ZIBIDO SAN GIACOMO	2	268		F02	
62742	F	ZIBIDO SAN GIACOMO	7	77	701	A02	
46847	F	ZIBIDO SAN GIACOMO	7	156	1	A03	
46848	F	ZIBIDO SAN GIACOMO	7	156	2	A03	
46849	F	ZIBIDO SAN GIACOMO	7	156	3	A03	
46850	F	ZIBIDO SAN GIACOMO	7	156	4	A03	
46851	F	ZIBIDO SAN GIACOMO	7	157	1	A03	
46852	F	ZIBIDO SAN GIACOMO	7	157	2	A03	
46853	F	ZIBIDO SAN GIACOMO	7	157	3	A03	
46854	F	ZIBIDO SAN GIACOMO	7	157	4	A03	

Handwritten signature or mark.

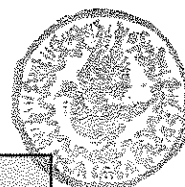
ALLEGATO A
ELENCO IMMOBILI DA CONFERIRE



ID	Catasto	Comune catastale	Fg	Mapp.	Sub.	Cat.	Qualità
62092	F	ZIBIDO SAN GIACOMO	7	268		F02	
62037	F	ZIBIDO SAN GIACOMO	7	269	1	BNC	
62033	F	ZIBIDO SAN GIACOMO	7	269	2	A04	
62034	F	ZIBIDO SAN GIACOMO	7	269	3	A04	
62035	F	ZIBIDO SAN GIACOMO	7	269	4	A04	
62036	F	ZIBIDO SAN GIACOMO	7	269	5	D10	
55515	T	AICURZIO	9	249			SEMINATIVO
46067	T	BAREGGIO	13	527			SEMIN IRRIG
46068	T	BAREGGIO	13	723			SEMIN IRRIG
55298	T	BERNAREGGIO	23	17			SEMINATIVO
44975	T	BERNAREGGIO	24	5			SEMINATIVO
44976	T	BERNAREGGIO	24	6			SEMINATIVO
44977	T	BERNAREGGIO	24	8			SEMINATIVO
44978	T	BERNAREGGIO	24	9			SEMINATIVO
44979	T	BERNAREGGIO	25	31			SEMINATIVO
44980	T	BERNAREGGIO	25	32			SEMINATIVO
44981	T	BERNAREGGIO	25	33			SEMINATIVO
44982	T	BERNAREGGIO	25	34			SEMINATIVO
44983	T	BERNAREGGIO	25	35			SEMINATIVO
44984	T	BERNAREGGIO	28	3			SEMINATIVO
55302	T	BERNAREGGIO	28	4			SEMINATIVO
44986	T	BERNAREGGIO	31	5			SEMINATIVO
55303	T	BERNAREGGIO	31	6			SEMINATIVO
45808	T	BERTONICO	5	9			INCOLT STER
46053	T	BERTONICO	5	18			INCOLT STER
45684	T	BERTONICO	13	9			SEMIN IRRIG
62621	T	BERTONICO	16	373			PRATO
62234	T	BERTONICO	16	375			SEMIN IRRIG
45539	T	BERTONICO	18	14			BOSCO CEDUO
46179	T	BERTONICO	18	19			FABB PROMIS
45540	T	BERTONICO	18	164			BOSCO MISTO
45549	T	BERTONICO	18	355			SEMIN IRRIG
45554	T	BERTONICO	18	403			SEMIN ARBOR
45555	T	BERTONICO	18	405			SEMIN ARBOR
45556	T	BERTONICO	18	406			SEMIN ARBOR
45557	T	BERTONICO	18	407			SEMIN ARBOR
45559	T	BERTONICO	18	412			SEMIN ARBOR
45560	T	BERTONICO	18	413			SEMIN ARBOR
45563	T	BERTONICO	18	427			CORTE
45564	T	BERTONICO	18	432			SEMIN ARBOR
45146	T	BERTONICO	18	511			CORTE
45147	T	BERTONICO	18	512			CORTE
57350	T	BERTONICO	22	4			REL ACQ ES
45369	T	BERTONICO	22	21			REL ACQ ES
46251	T	BERTONICO	24	33			RELIT STRAD
55520	T	BESANA IN BRIANZA	4	38			FABB DIRUTO
40597	T	BESANA IN BRIANZA	4	43			BOSCO CEDUO
40598	T	BESANA IN BRIANZA	4	44			SEMINATIVO
55521	T	BESANA IN BRIANZA	14	12			FABB DIRUTO

16

ALLEGATO A
ELENCO IMMOBILI DA CONFERIRE



ID	Catasto	Comune catastale	Fg	Mapp.	Sub.	Cat.	Qualità
55522	T	BESANA IN BRIANZA	14	19			FABB DIRUTO
45094	T	BOFFALORA SOPRA TICINO	8	327			REL ACQ ES
45095	T	BOFFALORA SOPRA TICINO	8	328			REL ACQ ES
46143	T	BOLLATE	46	23			INCOLT PROD
59694	T	BOLLATE	46	24			FABB DIRUTO
46144	T	BOLLATE	46	81			INCOLTO
56439	T	BOLLATE	46	260			BOSCO CEDUO
55617	T	BOLLATE	47	525			SEMIN IRRIG
45013	T	CASSINETTA DI LUGAGNANO	3	49			SEMIN IRRIG
45014	T	CASSINETTA DI LUGAGNANO	3	50			SEMIN IRRIG
45015	T	CASSINETTA DI LUGAGNANO	3	52			FABB DIRUTO
57298	T	CASTELLO DI BRIANZA	9	951			AREA FAB DM
45904	T	LA VALLETTA BRIANZA	9	713			PRATO ARBOR
57000	T	LENTATE SUL SEVESO	11	159			INCOLT STER
62354	T	LENTATE SUL SEVESO	11	160			CORTE
57297	T	LINAROLO	3	1391			SEM ARB IRR
45603	T	LODI VECCHIO	4	525			SEMIN IRRIG
62670	T	LODI VECCHIO	14	543			INCOLT STER
43014	T	MEDIGLIA	5	18			BOSCO MISTO
46474	T	MILANO	574	8			SEMIN IRRIG
45765	T	MILANO	574	16			SEMIN IRRIG
56996	T	MILANO	574	26			SEMIN IRRIG
45766	T	MILANO	574	27			SEMIN IRRIG
45475	T	MILANO	647	100			INCOLT PROD
45476	T	MILANO	647	101			SEMIN IRRIG
45477	T	MILANO	647	102			SEMIN IRRIG
45478	T	MILANO	647	103			INCOLT PROD
45479	T	MILANO	647	104			INCOLT PROD
45480	T	MILANO	647	105			BOSCO CEDUO
62344	T	MILANO	671	119			SEMIN IRRIG
46444	T	MORIMONDO	9	23			SEMINATIVO
46445	T	MORIMONDO	9	79			BOSCO ALTO
46449	T	MORIMONDO	9	85			SEMINATIVO
46450	T	MORIMONDO	9	86			BOSCO MISTO
45974	T	MORIMONDO	9	111			CORTE
55613	T	MORIMONDO	9	135			INCOLT PROD
55616	T	MORIMONDO	9	139			REL ACQ ES
46386	T	MORIMONDO	11	167			PRATO IRRIG
46383	T	MORIMONDO	12	39			SEMIN IRRIG
46384	T	MORIMONDO	12	40			SEMIN IRRIG
46385	T	MORIMONDO	12	41			PRATO IRRIG
46387	T	MORIMONDO	12	42			SEMIN IRRIG
46388	T	MORIMONDO	12	43			SEMIN IRRIG
46389	T	MORIMONDO	12	44			SEMIN IRRIG
46390	T	MORIMONDO	12	45			SEMIN IRRIG
46391	T	MORIMONDO	12	46			SEMIN IRRIG
46392	T	MORIMONDO	12	47			SEMIN IRRIG
46393	T	MORIMONDO	12	48			SEMIN IRRIG
46394	T	MORIMONDO	12	56			PRATO MARC

Handwritten signature or mark.

ALLEGATO A
ELENCO IMMOBILI DA CONFERIRE



ID	Catasto	Comune catastale	Fg	Mapp.	Sub.	Cat.	Qualità
46395	T	MORIMONDO	12	57			PRATO MARC
46396	T	MORIMONDO	12	58			SEMIN IRRIG
45969	T	MORIMONDO	16	94			BOSCO MISTO
44932	T	MORIMONDO	18	58			SEMIN IRRIG
44933	T	MORIMONDO	18	59			SEMIN IRRIG
44934	T	MORIMONDO	18	60			SEMIN IRRIG
44935	T	MORIMONDO	18	61			SEMIN IRRIG
44936	T	MORIMONDO	18	62			SEMIN IRRIG
44937	T	MORIMONDO	18	63			BOSCO MISTO
44938	T	MORIMONDO	18	64			BOSCO MISTO
44939	T	MORIMONDO	18	65			BOSCO MISTO
44940	T	MORIMONDO	18	66			BOSCO MISTO
44941	T	MORIMONDO	18	67			BOSCO MISTO
44942	T	MORIMONDO	18	75			SEMIN IRRIG
55301	T	MORIMONDO	20	56			SEMINATIVO
46420	T	MORIMONDO	21	34			CORTE
45744	T	MORIMONDO	21	93			PRATO IRRIG
45743	T	MORIMONDO	21	93			SEMINATIVO
55519	T	OPERA	3	11			INCOLTO
45167	T	OPERA	3	98			BOSCO MISTO
45313	T	OPERA	8	81			SEMINATIVO
44951	T	OSSONA	9	206			SEMINATIVO
45843	T	OZZERO	1	22			RISAIA
45854	T	OZZERO	2	42			PRATO
45846	T	OZZERO	2	122			SEMIN IRRIG
45171	T	ROSATE	4	26			CORTE
46405	T	ROZZANO	12	164			PRATO MARC
46406	T	ROZZANO	12	175			SEMIN IRRIG
46407	T	ROZZANO	12	177			SEMIN IRRIG
46408	T	ROZZANO	12	178			PRATO IRRIG
46409	T	ROZZANO	12	181			PRATO MARC
46410	T	ROZZANO	12	184			SEMIN IRRIG
46411	T	ROZZANO	12	187			PRATO MARC
46412	T	ROZZANO	12	190			PRATO MARC
46413	T	ROZZANO	12	192			PRATO MARC
46414	T	ROZZANO	12	193			PRATO MARC
46415	T	ROZZANO	12	194			PRATO MARC
46416	T	ROZZANO	12	195			PRATO MARC
46417	T	ROZZANO	12	196			PRATO MARC
45377	T	ROZZANO	12	197			PRATO MARC
45378	T	ROZZANO	12	199			PRATO MARC
46402	T	ROZZANO	16	87			AREA FAB DM
45465	T	SANTA MARIA HOE'	9	1417			SEMINATIVO
62121	T	SANTA MARIA HOE'	9	2430			SEMIN ARBOR
45463	T	SEREGNO	2	88			SEMINATIVO
46127	T	SEREGNO	9	5			SEMINATIVO
45195	T	SEREGNO	35	7			SEMINATIVO
45196	T	SEREGNO	35	31			SEMINATIVO
45464	T	SEREGNO	45	107			SEMINATIVO

16

ALLEGATO A
ELENCO IMMOBILI DA CONFERIRE



ID	Catasto	Comune catastale	Fg	Mapp.	Sub.	Cat.	Qualità
46219	T	SESTO CALENDE	1	1503			SEMIN ARBOR
45518	T	SESTO CALENDE	1	6592			PRATO
46271	T	SESTO CALENDE	1	6607			SEMIN ARBOR
45519	T	SESTO CALENDE	1	6893			PRATO
46177	T	SESTO CALENDE	1	6917			SEMIN ARBOR
46218	T	SESTO CALENDE	1	7597			PRATO
45458	T	SESTO CALENDE	1	7712			SEMIN ARBOR
45324	T	VERNATE	6	49			RISAIA STAB
46352	T	ZELO BUON PERSICO	1	460			PRATO
46353	T	ZELO BUON PERSICO	1	462			BOSCO ALTO
46354	T	ZELO BUON PERSICO	1	464			SEMIN IRRIG
46355	T	ZELO BUON PERSICO	1	465			SEMIN IRRIG
46347	T	ZELO BUON PERSICO	4	248			BOSCO MISTO
46348	T	ZELO BUON PERSICO	4	250			SEMIN IRRIG
45494	T	ZELO BUON PERSICO	13	19			FABB DIRUTO
45274	T	ZELO BUON PERSICO	13	28			INCOLT STER
45293	T	ZELO BUON PERSICO	13	57			SEMINATIVO
45816	T	ZIBIDO SAN GIACOMO	7	84			FABB RURALE
45817	T	ZIBIDO SAN GIACOMO	7	90			FABB RURALE
45823	T	ZIBIDO SAN GIACOMO	7	125			FABB RURALE
45824	T	ZIBIDO SAN GIACOMO	7	126			FABB RURALE


ALLEGATO B
ELENCO IMMOBILI INCONFERIBILI



ID	Catasto	Comune catastale	Fg	Map.	Sub	Cat.	Qualità
47970	F	AICURZIO	7	248	1	D01	
48445	F	ARLUNO	11	785		F01	
57322	F	BAREGGIO	13	825		D01	
47974	F	BEREGUARDO	3	638		D01	
48005	F	BEREGUARDO	4	797	1	D06	
47991	F	BERTONICO	2	32	2	D01	
47985	F	BERTONICO	7	6	701	D01	
47986	F	BERTONICO	7	6	702	D01	
47987	F	BERTONICO	7	6	703	D01	
57345	F	BERTONICO	9	60		F02	
48428	F	BERTONICO	10	19		E09	
47975	F	BERTONICO	12	14		D01	
47697	F	BERTONICO	18	2	15	A06	
46720	F	BERTONICO	18	12	101	A03	
46719	F	BERTONICO	18	12	102	A03	
47737	F	BERTONICO	18	57		C01	
62595	F	BERTONICO	18	58	701	D03	
46581	F	BERTONICO	18	59	1	A03	
47950	F	BERTONICO	18	59	2	C06	
47952	F	BERTONICO	18	395	2	C06	
48447	F	BERTONICO	18	505		F01	
48431	F	BERTONICO	18	A		E09	
48430	F	BERTONICO	18	B		E09	
48429	F	BERTONICO	21	70		E09	
48432	F	BERTONICO	21	79		E09	
48433	F	BERTONICO	23	A		E09	
47966	F	BERTONICO	25	58		D01	
47866	F	BOLLATE	46	157		C02	
47973	F	BRESSO	11	319	1	D01	
47782	F	BRESSO	11	319	2	C02	
45310	F	BRESSO	12	1		F04	
47958	F	CARIMATE	12	776	1	D01	
57312	F	CARPIANO	10	49	1	D01	
47990	F	CARPIANO	10	108		D01	
47967	F	CASORATE PRIMO	1	283	4	D01	
62780	F	CASORATE PRIMO	7	418		D01	
47771	F	CERANO D'INTELVI	4	2494	1	C02	
47772	F	CERANO D'INTELVI	4	2494	2	C02	
47720	F	CERANO D'INTELVI	4	2494	3	B01	
47768	F	CERANO D'INTELVI	4	2577	1	C02	
47721	F	CERANO D'INTELVI	4	2577	2	B01	
47715	F	CERANO D'INTELVI	4	2655		A07	
47998	F	CORMANO	6	24		D01	
47722	F	CORMANO	8	197	1	B05	
47963	F	FONTANELLA	7	89	1	D01	
57415	F	GAGGIANO	20	40		D01	
47664	F	GARBAGNATE MILANESE	10	71	1	A06	
47371	F	LENTATE SUL SEVESO	11	39	1	A04	
47372	F	LENTATE SUL SEVESO	11	39	3	A04	

Handwritten signature or mark.

ALLEGATO B
ELENCO IMMOBILI INCONFERIBILI



ID	Catasto	Comune catastale	Fg	Map.	Sub	Cat.	Qualità
47373	F	LENTATE SUL SEVESO	11	39	4	A04	
47374	F	LENTATE SUL SEVESO	11	39	5	A04	
47375	F	LENTATE SUL SEVESO	11	39	6	A04	
47376	F	LENTATE SUL SEVESO	11	39	7	A04	
47377	F	LENTATE SUL SEVESO	11	39	8	A04	
47378	F	LENTATE SUL SEVESO	11	39	9	A04	
47379	F	LENTATE SUL SEVESO	11	39	10	A04	
47380	F	LENTATE SUL SEVESO	11	39	11	A04	
47381	F	LENTATE SUL SEVESO	11	39	12	A04	
47382	F	LENTATE SUL SEVESO	11	39	13	A04	
47383	F	LENTATE SUL SEVESO	11	39	14	A04	
47613	F	LENTATE SUL SEVESO	11	39	15	A04	
47614	F	LENTATE SUL SEVESO	11	39	16	A04	
47828	F	LENTATE SUL SEVESO	11	39	17	C02	
48438	F	LENTATE SUL SEVESO	11	89		F01	
57305	F	LENTATE SUL SEVESO	11	247	1	F01	
57303	F	LOCATE DI TRIULZI	13	124	1	D01	
47962	F	LOCATE DI TRIULZI	14	6	2	D01	
47729	F	LOCATE DI TRIULZI	14	A		B07	
47632	F	LODI	17	95		A04	
46541	F	LODI	17	116		A03	
46542	F	LODI	17	118		A03	
57336	F	LODI VECCHIO	4	535		D01	
45238	F	MARCALLO CON CASONE	6	215	1	F04	
47496	F	MARCALLO CON CASONE	6	215	2	A04	
55624	F	MILANO	671	82	701	B05	
55625	F	MILANO	671	85	701	B05	
62308	F	MILANO	671	86	701	C02	
55623	F	MILANO	671	88	701	B02	
55626	F	MILANO	671	90	2	B05	
62311	F	MILANO	671	90	702	D01	
62312	F	MILANO	671	90	703	C02	
62313	F	MILANO	671	90	704	C02	
62314	F	MILANO	671	90	705	BNC	
55627	F	MILANO	671	91		B05	
62767	F	MILANO	671	108		D07	
62317	F	MILANO	671	120		C02	
62316	F	MILANO	671	127		F01	
47730	F	MONTANASO LOMBARDO	1	103		B07	
47965	F	MONTANASO LOMBARDO	3	8		D01	
62108	F	MONTANASO LOMBARDO	7	13	701	D06	
62109	F	MONTANASO LOMBARDO	7	14	701	D06	
62110	F	MONTANASO LOMBARDO	7	15	701	D06	
62111	F	MONTANASO LOMBARDO	7	16	701	D06	
62112	F	MONTANASO LOMBARDO	7	17	701	D06	
48422	F	MORIMONDO	9	117		E07	
62832	F	MORIMONDO	9	127		D01	
57320	F	MORIMONDO	9	154		D01	
57313	F	MORIMONDO	10	23		D01	

Handwritten signature or mark.

ALLEGATO B
ELENCO IMMOBILI INCONFERIBILI



ID	Catasto	Comune catastale	Fg	Map.	Sub	Cat.	Qualità
62504	F	MORIMONDO	15	92		D01	
57330	F	MORIMONDO	16	97		D01	
47969	F	MORIMONDO	17	150	1	D01	
57326	F	MORIMONDO	17	164		D01	
48425	F	MORIMONDO	17	A		E07	
57324	F	MORIMONDO	18	89		D01	
62623	F	MORIMONDO	20	55	704	D01	
57310	F	MORIMONDO	21	131		D01	
62539	F	MORIMONDO	23	62	708	A03	
48435	F	MORIMONDO	23	104		F01	
62541	F	MORIMONDO	23	108	701	C06	
48436	F	MORIMONDO	23	109	1	F01	
62540	F	MORIMONDO	23	177		A03	
62468	F	MORIMONDO	23	A		E07	
62470	F	MORIMONDO	24	A		E07	
57334	F	MORIMONDO	26	68		D01	
47849	F	OPERA	2	4		C02	
45388	F	OPERA	2	8		B05	
62066	F	OPERA	2	10		D08	
47822	F	OPERA	2	11	3	C02	
47629	F	OPERA	2	11	4	A04	
56090	F	OPERA	2	11	701	A03	
56091	F	OPERA	2	11	702	A03	
56092	F	OPERA	2	11	703	A03	
56093	F	OPERA	2	11	704	A03	
56094	F	OPERA	2	11	705	A03	
62065	F	OPERA	2	11	706	D08	
62068	F	OPERA	2	11	707	F02	
62069	F	OPERA	2	11	708	BNC	
55257	F	OPERA	2	20		F02	
62067	F	OPERA	2	46		D08	
55259	F	OPERA	2	50	701	F02	
48423	F	OPERA	2	A		E07	
57319	F	OPERA	3	161	1	D01	
47362	F	OSSONA	5	388		A04	
47363	F	OSSONA	5	593		A04	
55261	F	OSSONA	6	236	701	F02	
55262	F	OSSONA	6	240	702	F02	
57353	F	OSSONA	6	240	703	C02	
57352	F	OSSONA	6	240	704	F01	
57354	F	OSSONA	6	241	702	F01	
55263	F	OSSONA	6	252	702	F02	
57355	F	OSSONA	6	252	703	F01	
43367	F	OSSONA	6	253	701	A03	
47764	F	OSSONA	6	826		C02	
57317	F	OZZERO	2	161		D01	
48424	F	OZZERO	2	A		E07	
48416	F	PESCHIERA BORROMEO	11	1		E01	
48011	F	PESCHIERA BORROMEO	11	2	704	D08	

Handwritten signature or mark.

ALLEGATO B
ELENCO IMMOBILI INCONFERIBILI



ID	Catasto	Comune catastale	Fg	Map.	Sub	Cat.	Qualità
55341	F	PESCHIERA BORROMEO	11	28	704	D08	
48018	F	PESCHIERA BORROMEO	11	38		D08	
48019	F	PESCHIERA BORROMEO	11	39		D08	
57332	F	ROSATE	4	99		D01	
47961	F	ROSATE	6	38		D01	
58840	F	ROZZANO	16	9	2	C02	
58841	F	ROZZANO	16	9	3	A04	
58842	F	ROZZANO	16	9	4	A04	
47765	F	ROZZANO	16	31	1	C02	
47152	F	ROZZANO	16	31	2	A03	
47766	F	ROZZANO	16	31	3	C02	
48441	F	SEGRATE	46	55		F01	
48442	F	SEGRATE	46	64		F01	
48443	F	SEGRATE	47	269		F01	
47996	F	SEREGNO	1	338		D01	
47153	F	SEREGNO	43	459	3	A03	
56087	F	SESTO CALENDE	9	1437	501	D06	
47995	F	SESTO CALENDE	9	3946		D01	
46992	F	SESTO CALENDE	10	52	3	A03	
46993	F	SESTO CALENDE	10	52	4	A03	
46994	F	SESTO CALENDE	10	52	5	A03	
46995	F	SESTO CALENDE	10	52	6	A03	
46996	F	SESTO CALENDE	10	52	8	A03	
46997	F	SESTO CALENDE	10	52	9	A03	
47905	F	SESTO CALENDE	10	52	10	C06	
47906	F	SESTO CALENDE	10	52	11	C06	
47897	F	SESTO CALENDE	10	52	12	C06	
47898	F	SESTO CALENDE	10	52	13	C06	
47899	F	SESTO CALENDE	10	52	14	C06	
47900	F	SESTO CALENDE	10	52	15	C06	
47901	F	SESTO CALENDE	10	52	16	C06	
47902	F	SESTO CALENDE	10	52	17	C06	
47250	F	SESTO CALENDE	10	52	18	A03	
47251	F	SESTO CALENDE	10	52	19	A03	
47252	F	SESTO CALENDE	10	52	20	A03	
47253	F	SESTO CALENDE	10	52	21	A03	
47907	F	SESTO CALENDE	10	52	24	C06	
47908	F	SESTO CALENDE	10	52	25	C06	
47909	F	SESTO CALENDE	10	52	26	C06	
46998	F	SESTO CALENDE	10	52	27	A03	
46999	F	SESTO CALENDE	10	52	28	A03	
47000	F	SESTO CALENDE	10	52	29	A03	
48454	F	SESTO CALENDE	10	52	30	F01	
48455	F	SESTO CALENDE	10	52	31	F01	
47001	F	SESTO CALENDE	10	72	3	A03	
47002	F	SESTO CALENDE	10	72	4	A03	
47003	F	SESTO CALENDE	10	72	5	A03	
47004	F	SESTO CALENDE	10	72	6	A03	
47005	F	SESTO CALENDE	10	72	7	A03	

170

ALLEGATO B
ELENCO IMMOBILI INCONFERIBILI



ID	Catasto	Comune catastale	Fg	Map.	Sub	Cat.	Qualità
47910	F	SESTO CALENDE	10	72	8	C06	
47911	F	SESTO CALENDE	10	72	9	C06	
47912	F	SESTO CALENDE	10	72	10	C06	
47913	F	SESTO CALENDE	10	72	11	C06	
47914	F	SESTO CALENDE	10	72	12	C06	
46498	F	SESTO CALENDE	10	80	5	A02	
46499	F	SESTO CALENDE	10	80	6	A02	
46500	F	SESTO CALENDE	10	80	7	A02	
46501	F	SESTO CALENDE	10	80	8	A02	
46502	F	SESTO CALENDE	10	80	9	A02	
46503	F	SESTO CALENDE	10	80	10	A02	
47915	F	SESTO CALENDE	10	80	14	C06	
47916	F	SESTO CALENDE	10	80	15	C06	
47917	F	SESTO CALENDE	10	80	16	C06	
47918	F	SESTO CALENDE	10	80	17	C06	
47919	F	SESTO CALENDE	10	80	18	C06	
47920	F	SESTO CALENDE	10	80	19	C06	
47921	F	SESTO CALENDE	10	80	20	C06	
47922	F	SESTO CALENDE	10	80	21	C06	
47439	F	SESTO CALENDE	10	80	22	A04	
47440	F	SESTO CALENDE	10	80	23	A04	
47441	F	SESTO CALENDE	10	80	24	A04	
47442	F	SESTO CALENDE	10	80	25	A04	
47443	F	SESTO CALENDE	10	80	26	A04	
47444	F	SESTO CALENDE	10	80	27	A04	
47923	F	SESTO CALENDE	10	80	31	C06	
47924	F	SESTO CALENDE	10	80	32	C06	
47925	F	SESTO CALENDE	10	80	33	C06	
47926	F	SESTO CALENDE	10	80	34	C06	
46504	F	SESTO CALENDE	10	80	35	A02	
46505	F	SESTO CALENDE	10	80	36	A02	
46506	F	SESTO CALENDE	10	80	37	A02	
46507	F	SESTO CALENDE	10	80	38	A02	
46508	F	SESTO CALENDE	10	80	39	A02	
46509	F	SESTO CALENDE	10	80	40	A02	
46510	F	SESTO CALENDE	10	80	41	A02	
47329	F	SESTO CALENDE	10	3832	1	A04	
47762	F	SESTO CALENDE	10	3832	2	C02	
47330	F	SESTO CALENDE	10	3832	3	A04	
47331	F	SESTO CALENDE	10	3832	4	A04	
47332	F	SESTO CALENDE	10	3832	5	A04	
47333	F	SESTO CALENDE	10	3832	6	A04	
47334	F	SESTO CALENDE	10	3832	7	A04	
46966	F	SESTO CALENDE	10	6795	4	A03	
46967	F	SESTO CALENDE	10	6795	5	A03	
46968	F	SESTO CALENDE	10	6795	6	A03	
46969	F	SESTO CALENDE	10	6795	7	A03	
47927	F	SESTO CALENDE	10	6795	9	C06	
47928	F	SESTO CALENDE	10	6795	10	C06	

ALLEGATO B
ELENCO IMMOBILI INCONFERIBILI



ID	Catasto	Comune catastale	Fg	Map.	Sub	Cat.	Qualità
47929	F	SESTO CALENDE	10	6795	11	C06	
46970	F	SESTO CALENDE	10	6795	12	A03	
47983	F	TORRE D'ISOLA	3	316	4	D01	
47335	F	TREMEZZINA	7	319	2	A04	
47750	F	TREMEZZINA	7	319	3	C02	
47336	F	TREMEZZINA	7	319	4	A04	
47337	F	TREMEZZINA	7	319	701	A04	
47749	F	TREMEZZINA	7	319	702	C02	
47657	F	TREMEZZINA	11	334	2	A06	
47658	F	TREMEZZINA	11	334	3	A06	
47659	F	TREMEZZINA	11	334	4	A06	
47748	F	TREMEZZINA	11	334	701	C02	
47662	F	TREMEZZINA	11	334	702	A06	
47242	F	TREMEZZINA	11	339	2	A03	
47244	F	TREMEZZINA	11	339	4	A03	
46490	F	TREMEZZINA	11	339	5	A02	
47904	F	TREMEZZINA	11	1290	2	C06	
46491	F	TREMEZZINA	11	1290	4	A02	
47744	F	TREMEZZINA	11	1290	6	C01	
46494	F	TREMEZZINA	11	1290	7	A02	
46492	F	TREMEZZINA	11	1290	9	A02	
46493	F	TREMEZZINA	11	1290	10	A02	
62768	F	TREMEZZINA	11	1290	11	C01	
62775	F	TREMEZZINA	11	1290	12	BNC	
62777	F	TREMEZZINA	11	1290	13	BNC	
62772	F	TREMEZZINA	11	1290	14	C02	
47660	F	TREMEZZINA	11	1637		A06	
62760	F	TREMEZZINA	11	3948	1	C02	
62761	F	TREMEZZINA	11	3948	2	C02	
62773	F	TREMEZZINA	11	3949		F01	
48437	F	VANZAGO	5	192		F01	
47735	F	VANZAGO	5	196	1	C01	
47723	F	VANZAGO	5	200		B05	
47724	F	VANZAGO	5	201		B05	
48453	F	VANZAGO	5	249		F01	
48452	F	VANZAGO	5	293		F01	
47663	F	VEDANO AL LAMBRO	3	7		A06	
48426	F	VEDANO AL LAMBRO	3	8		E08	
48427	F	VEDANO AL LAMBRO	3	A		E08	
47997	F	VERNATE	1	54		D01	
47977	F	VERNATE	5	101		D01	
47980	F	VERNATE	11	43		D01	
55267	F	VERNATE	13	33	701	F02	
55268	F	VERNATE	13	34		F02	
55269	F	VERNATE	13	36		F02	
47879	F	VERNATE	14	710	701	C06	
47880	F	VERNATE	14	710	702	C06	
47981	F	VERNATE	18	31		D01	
62146	F	ZELO BUON PERSICO	3	109	701	F02	

16

ALLEGATO B
ELENCO IMMOBILI INCONFERIBILI



ID	Catasto	Comune catastale	Fg	Map.	Sub	Cat.	Qualità
62147	F	ZELO BUON PERSICO	3	361	701	A03	
62148	F	ZELO BUON PERSICO	3	361	702	A03	
62149	F	ZELO BUON PERSICO	3	361	703	A03	
62150	F	ZELO BUON PERSICO	3	361	704	A03	
62151	F	ZELO BUON PERSICO	3	729		BNC	
62058	F	ZELO BUON PERSICO	4	31		D01	
47675	F	ZELO BUON PERSICO	11	16		C04	
46906	F	ZELO BUON PERSICO	11	17		A03	
62798	F	ZELO BUON PERSICO	11	84		F01	
62235	F	ZELO BUON PERSICO	11	A	701	E07	
62236	F	ZELO BUON PERSICO	11	A	702	C04	
62331	F	ZELO BUON PERSICO	20	133		F01	
55516	T	ARLUNO	15	688			INCOLTO
45148	T	BERTONICO	16	90			SEMIN IRRIG
45467	T	BERTONICO	16	143			SEMIN IRRIG
45513	T	BERTONICO	18	115			FU D ACCERT
45541	T	BERTONICO	18	236			SEMIN ARBOR
45542	T	BERTONICO	18	238			SEMIN ARBOR
45543	T	BERTONICO	18	247			SEMIN ARBOR
45544	T	BERTONICO	18	256			SEMIN ARBOR
45545	T	BERTONICO	18	275			SEMIN ARBOR
45546	T	BERTONICO	18	278			SEMIN ARBOR
45547	T	BERTONICO	18	344			SEMIN IRRIG
45548	T	BERTONICO	18	348			SEMIN IRRIG
45550	T	BERTONICO	18	370			SEMIN ARBOR
45551	T	BERTONICO	18	384			SEMIN ARBOR
45552	T	BERTONICO	18	387			SEMIN ARBOR
45553	T	BERTONICO	18	401			SEMIN ARBOR
45558	T	BERTONICO	18	408			SEMIN ARBOR
45561	T	BERTONICO	18	418			SEMIN IRRIG
45565	T	BERTONICO	18	434			SEMIN ARBOR
45566	T	BERTONICO	18	437			SEMIN ARBOR
45567	T	BERTONICO	18	438			SEMIN ARBOR
45514	T	BERTONICO	18	476			FU D ACCERT
45568	T	BERTONICO	18	484			SEMIN ARBOR
45570	T	BERTONICO	18	509			INCOLT PROD
45571	T	BERTONICO	18	510			INCOLT PROD
45151	T	BERTONICO	18	513			CORTE
48820	T	BERTONICO	23	129			RELIT STRAD
46070	T	BERTONICO	24	69			REL ACC COM
45250	T	BERTONICO	25	40			RELIT STRAD
45356	T	BREGNANO	9	384			SEMIN ARBOR
45351	T	BREGNANO	9	1225			SEMIN ARBOR
45357	T	BREGNANO	9	1252			SEMIN ARBOR
45515	T	BRESSO	11	211			AREA FAB DM
46186	T	CAVARIA CON PREMEZZO	2	678			FABB RURALE
43614	T	CERANO D'INTELVI	9	843			SEMINATIVO
43615	T	CERANO D'INTELVI	9	863			PRATO
43616	T	CERANO D'INTELVI	9	864			PRATO

Handwritten signature or mark.

ALLEGATO B
ELENCO IMMOBILI INCONFERIBILI



ID	Catasto	Comune catastale	Fg	Map.	Sub	Cat.	Qualità
43617	T	CERANO D'INTELV	9	876			PRATO ARBOR
43618	T	CERANO D'INTELV	9	2135			PRATO
43619	T	CERANO D'INTELV	9	2137			SEMIN ARBOR
43620	T	CERANO D'INTELV	9	2143			PRATO
43621	T	CERANO D'INTELV	9	2144			PRATO
43622	T	CERANO D'INTELV	9	2151			SEMIN ARBOR
43623	T	CERANO D'INTELV	9	2653			PRATO
43624	T	CERANO D'INTELV	9	2656			SEMIN ARBOR
43625	T	CERANO D'INTELV	9	2674			PRATO
43626	T	CERANO D'INTELV	9	2751			PRATO
46187	T	CORMANO	8	43			FU D ACCERT
45345	T	LENTATE SUL SEVESO	11	98			SEMINATIVO
45346	T	LENTATE SUL SEVESO	11	99			REL ACC COM
45000	T	LINAROLO	1	48			SEMIN IRRIG
45001	T	LINAROLO	1	81			SEMINATIVO
45844	T	LINAROLO	2	144			SEMIN IRRIG
45845	T	LINAROLO	2	148			SEMIN IRRIG
45353	T	LINAROLO	3	53			FABB RURALE
45354	T	LINAROLO	3	54			FABB RURALE
45002	T	LINAROLO	3	150			SEMIN IRRIG
45852	T	LINAROLO	3	957			FABB RURALE
45856	T	LINAROLO	3	1052			SEMIN IRRIG
45003	T	LINAROLO	3	1137			SEMIN IRRIG
45847	T	LINAROLO	5	107			SEM IRR ARB
44243	T	LINAROLO	5	110			SEM IRR ARB
45848	T	LINAROLO	5	276			SEM IRR ARB
45849	T	LINAROLO	5	277			SEM IRR ARB
45850	T	LINAROLO	5	279			SEM IRR ARB
45851	T	LINAROLO	5	280			SEM IRR ARB
55278	T	LOMAZZO	1	8031			SEMINATIVO
55280	T	LOMAZZO	1	8032			SEMINATIVO
45520	T	MILANO	99	5			FU D ACCERT
45521	T	MILANO	99	11			FU D ACCERT
45522	T	MILANO	99	16			FU D ACCERT
45523	T	MILANO	99	20			FU D ACCERT
45524	T	MILANO	99	22			FU D ACCERT
45525	T	MILANO	391	299			AREA FAB DM
45526	T	MILANO	425	175			FU D ACCERT
45527	T	MILANO	425	176			FU D ACCERT
45528	T	MILANO	425	177			FU D ACCERT
45529	T	MILANO	425	178			FU D ACCERT
56285	T	MILANO	671	92			CORTE
46446	T	MORIMONDO	9	80			BOSCO ALTO
46447	T	MORIMONDO	9	82			SEMIN IRRIG
46448	T	MORIMONDO	9	84			BOSCO MISTO
46451	T	MORIMONDO	9	87			BOSCO MISTO
46153	T	MORIMONDO	23	13			FU D ACCERT
45835	T	NERVIANO	2	111			FABB RURALE
57527	T	NOVATE MILANESE	1	144			SEMIN IRRIG

12

ALLEGATO B
ELENCO IMMOBILI INCONFERIBILI



ID	Catasto	Comune catastale	Fg	Map.	Sub	Cat.	Qualità
55517	T	OPERA	2	52			FABB DIRUTO
55518	T	OPERA	2	53			FABB DIRUTO
46456	T	OPERA	9	289			SEMIN IRRIG
45096	T	OSSONA	2	437			REL ENTE UR
45097	T	OSSONA	2	438			REL ENTE UR
45098	T	OSSONA	2	439			REL ENTE UR
45472	T	OSSONA	4	318			BOSCO CEDUO
45473	T	OSSONA	4	320			SEMIN IRRIG
45474	T	OSSONA	4	332			BOSCO CEDUO
45517	T	OSSONA	5	436			REL ENTE UR
46171	T	OSSONA	5	437			INCOLT PROD
46172	T	OSSONA	5	439			INCOLT STER
45958	T	OSSONA	6	255			BOSCO ALTO
45468	T	OSSONA	6	791			SEMINATIVO
45469	T	OSSONA	6	793			SEMIN IRRIG
43371	T	PAULLO	6	120			PRATO
46398	T	ROZZANO	12	61			RELIT STRAD
45379	T	ROZZANO	12	202			PRATO MARC
45380	T	ROZZANO	12	204			SEMIN IRRIG
45381	T	ROZZANO	12	206			SEMIN IRRIG
45382	T	ROZZANO	12	207			SEMIN IRRIG
45383	T	ROZZANO	12	208			BOSCO ALTO
45384	T	ROZZANO	12	209			BOSCO ALTO
45385	T	ROZZANO	12	211			BOSCO ALTO
44499	T	ROZZANO	16	34			INCOLT STER
46399	T	ROZZANO	16	56			SEMIN IRRIG
46401	T	ROZZANO	16	57			SEMIN IRRIG
46404	T	ROZZANO	16	109			PRATO IRRIG
46400	T	ROZZANO	16	110			SEMIN IRRIG
41037	T	SEGRATE	46	55			PASCOLO
45352	T	SESTO CALENDE	1	1169			IMPRODUTT
43724	T	TREMEZZINA	9	48			SEMIN ARBOR
43725	T	TREMEZZINA	9	336			INCOLT PROD
45573	T	TREMEZZINA	9	341			PRATO ARBOR
43726	T	TREMEZZINA	9	444			SEMIN ARBOR
45575	T	VEDANO AL LAMBRO	3	5			SEMINATIVO
45576	T	VEDANO AL LAMBRO	3	6			SEMINATIVO
45577	T	VEDANO AL LAMBRO	3	28			PRATO
43510	T	VERNATE	13	32			SEMIN IRRIG
45460	T	VERNATE	13	34			FABB RURALE
45091	T	VERNATE	13	35			CORTE
45461	T	VERNATE	13	36			FABB RURALE
43514	T	VERNATE	13	212			SEMIN IRRIG
45323	T	VERNATE	14	115			SEMINATIVO
45929	T	VERNATE	14	128			SEMIN IRRIG
45931	T	VERNATE	14	238			FU D ACCERT
45932	T	VERNATE	14	239			FU D ACCERT
45933	T	VERNATE	14	269			FU D ACCERT
45934	T	VERNATE	14	271			FU D ACCERT

Handwritten signature or mark.

ALLEGATO B
ELENCO IMMOBILI INCONFERIBILI



ID	Catasto	Comune catastale	Fg	Map.	Sub	Cat.	Qualità
45935	T	VERNATE	14	274			FU D ACCERT
45936	T	VERNATE	14	278			FU D ACCERT
45937	T	VERNATE	14	279			FU D ACCERT
45938	T	VERNATE	14	292			FABB RURALE
45939	T	VERNATE	14	356			FABB RURALE
45940	T	VERNATE	14	430	1		PORZ ACC FU
45007	T	VERNATE	14	666			SEMINATIVO
45008	T	VERNATE	14	668			SEMINATIVO
45941	T	VERNATE	14	670			FABB RURALE
39982	T	VERNATE	17	75			SEMIN IRRIG
39983	T	VERNATE	17	76			SEMIN IRRIG
45707	T	VERNATE	17	77			INCOLT STER
39984	T	VERNATE	17	78			BOSCO ALTO
46342	T	ZELO BUON PERSICO	4	176			SEMIN IRRIG
46343	T	ZELO BUON PERSICO	7	44			SEMIN IRRIG
46344	T	ZELO BUON PERSICO	7	55			SEMIN IRRIG
45236	T	ZELO BUON PERSICO	7	57			PRATO MARC
45237	T	ZELO BUON PERSICO	7	60			BOSCO ALTO
46345	T	ZELO BUON PERSICO	7	66			SEMIN IRRIG
46346	T	ZELO BUON PERSICO	7	67			SEMIN IRRIG
62692	T	ZELO BUON PERSICO	7	68			CORTE