

COMUNE DI BELVEDERE MARITTIMO

PROVINCIA DI COSENZA

DELIBERAZIONE DELLA GIUNTA COMUNALE

☐ ORIGINALE ☐ COPIA

N. 111 Data 03/11/2022

OGGETTO:

LEGGE QUADRO 21.11.2000 N. 353 IN MATERIA DI INVENDI BOSCHIVI – L.R. N. 45 DEL 12/10/2012 E S.M.I. – APPROVAZIONE ELENCO PROVVISORIO DEI SOPRASSUOLI PERCORSI DA INCENDIO “LINEE DI FUOCO” – AGGIORNAMENTO ANNO 2021 – PROPOSTA DI DELIBERAZIONE

L'anno duemila VENTIDUE , il giorno TRE del mese di NOVEMBRE alle ore 10,20 regolarmente convocati, all'appello nominale risultano i Signori:

N.	Cognome e Nome		Presenti	Assenti
1	CASCINI VINCENZO	Sindaco	X	
2	IMPIERI FRANCESCA	Vice Sindaco	X	
3	SANSONI RAFFAELA	Assessore	X	
4	GRECO EUGENIO	Assessore		X
5	CARROZZINO MARCO	Assessore	X	
			4	1

Presiede il Dott. Vincenzo Cascini nella sua qualità di SINDACO

Partecipa alla seduta il Segretario Comunale Dott. Antonio Marino.

Il Presidente, accertato il numero legale, dichiara aperta la seduta per la trattazione dell'oggetto sopra indicato, premettendo che sulla proposta della presente deliberazione da parte:

☐

X ☐ del Responsabile del servizio interessato, in ordine alla regolarità tecnica;

☐ del Responsabile di ragioneria, in ordine alla regolarità contabile,

è stato espresso parere favorevole ai sensi dell'art. 49 del D.Lgs. n. 267/2000.

VISTA la proposta di deliberazione come predisposta dal Responsabile del Settore V° TECNICO - URBANISTICA avente ad oggetto: **LEGGE QUADRO 21.11.2000 N. 353 IN MATERIA DI INVENDI BOSCHIVI – L.R. N. 45 DEL 12/10/2012 E S.M.I. – APPROVAZIONE ELENCO PROVVISORIO DEI SOPRASSUOLI PERCORSI DA INCENDIO “LINEE DI FUOCO” – AGGIORNAMENTO ANNO 2021 – PROPOSTA DI DELIBERAZIONE**

DATO ATTO dell'avvenuta acquisizione:

- a. del parere favorevole, in ordine alla regolarità tecnica, espresso dal Responsabile del Settore Tecnico Urbanistica - ai sensi dell' art. 49 comma 1 del D.Lgs. 18/08/2000, n. 267 (T.U.E.L.); allegato alla presente per farne parte integrante e sostanziale;

RITENUTA la proposta in parola rispondente alle esigenze dell'Ente e quindi meritevole di approvazione

CON VOTI UNANIMI ESPRESSI NELLA FORMA DI LEGGE

DELIBERA

APPROVARE, come approva, la proposta di deliberazione come predisposta dal Responsabile del Settore Tecnico -Urbanistica avente ad oggetto: **“LEGGE QUADRO 21.11.2000 N. 353 IN MATERIA DI INVENDI BOSCHIVI – L.R. N. 45 DEL 12/10/2012 E S.M.I. – APPROVAZIONE ELENCO PROVVISORIO DEI SOPRASSUOLI PERCORSI DA INCENDIO “LINEE DI FUOCO” – AGGIORNAMENTO ANNO 2021 – PROPOSTA DI DELIBERAZIONE”**

LA GIUNTA COMUNALE

Stante l'urgenza di provvedere;

Sulla proposta del Presidente

Con separata, unanime votazione

DELIBERA

Dichiarare la presente IMMEDIATAMENTE ESECUTIVA ai sensi dell'art. 134, comma 4 del D.Lgs. 18/08/2000, n. 267 (T.U.E.L.)

La presente deliberazione viene rimessa:

All'Ufficio proponente ed agli altri uffici interessati, per i provvedimenti di rispettiva competenza.

Ai Capigruppo consiliari viene data informativa dell'avvenuta adozione del presente atto ai sensi dell'art. 125 TUEL

COMUNE DI BELVEDERE MARITTIMO

Via M. Mistorni n. 1 - 87021 (Provincia di Cosenza)

Ufficio Tecnico - 5° Settore Urbanistica

Tel. 0985/887423-28 Fax 0985/887409

mail:belvedereurbanistica@virgilio.it - pec:belvederemarittimo.cs.utc@pec.it

PROPOSTA DI DELIBERAZIONE DELLA GIUNTA COMUNALE

OGGETTO:

LEGGE QUADRO 21.11.2000 N. 353 "IN MATERIA DI INCENDI BOSCHIVI – L.R. N. 45 DEL 12.10.2012 E S.M.I." APPROVAZIONE ELENCO PROVVISORIO DEI SOPRASSUOLI. PERCORSI DA INCENDIO "LINEE DI . FUOCO"- AGGIORNAMENTO ANNO 2021. PROPOSTA DI DELIBERAZIONE.

Il Responsabile del 5° Settore Tecnico-Urbanistica

VISTA la Deliberazione della Giunta Comunale n. 86 del 14.09.2017, di istituzione del Catasto Incendi, ai sensi della legge 21/11/2000, n. 353;

VISTO il comma 2 dell'art. 10 della legge n. 353 del 21/11/2000 "Legge quadro in materia di incendi boschivi", che impone ai comuni di censire, tramite apposito catasto, i soprassuoli percorsi dal fuoco nell'ultimo quinquennio, avvalendosi dei rilievi effettuati dal Corpo Forestale dello Stato, al fine di applicare i vincoli temporali previsti dal comma 1 della medesima legge, garantendo l'aggiornamento annuale dello stesso;

CONSIDERATO che l'istituzione di detto catasto prevede l'apposizione di vincoli che limitano l'uso del suolo solo per quelle aree che sono individuate come boscate o destinate a pascolo, aventi scadenze temporali differenti, ovvero:

- **vincoli quindicennali:** la destinazione delle zone boscate e dei pascoli i cui soprassuoli siano stati percorsi dal fuoco non può essere modificata rispetto a quella preesistente l'incendio per almeno quindici anni. In tali aree è consentita la realizzazione solamente di opere pubbliche che si rendano necessarie per la salvaguardia della pubblica incolumità e dell'ambiente. Ne consegue l'obbligo di inserire sulle aree predette un vincolo esplicito da trasferire in tutti gli atti di compravendita stipulati entro quindici anni dall'evento;

- **vincoli decennali:** nelle zone boscate e nei pascoli i cui soprassuoli siano stati percorsi dal fuoco, è vietata per dieci anni la realizzazione di edifici nonché di strutture e infrastrutture finalizzate ad insediamenti civili ed attività produttive, fatti salvi i casi in cui per detta realizzazione siano stati già rilasciati atti autorizzativi comunali in data precedente l'incendio sulla base degli strumenti urbanistici vigenti a tale data. In tali aree è vietato il pascolo e la caccia;

- **vincoli quinquennali:** sui predetti soprassuoli è vietato lo svolgimento di attività di rimboschimento e di ingegneria ambientale sostenute con risorse finanziarie pubbliche, salvo il caso di specifica autorizzazione-concessa o dal Ministro dell'Ambiente, per le aree naturali protette statali, o dalla regione competente, per documentate situazioni di dissesto idrogeologico o per particolari situazioni in cui sia urgente un intervento di tutela su valori ambientali e paesaggistici;

Ritenuto dover procedere ad aggiornare il catasto delle aree percorse dal fuoco, ai sensi del comma 2 dell'art. 10 della L. 353/2000;

VISTA la legge 21/11/2000 n. 353, art. 10;

VISTO il decreto del Presidente del Consiglio dei Ministri del 20 dicembre 2001, recante «Linee guida in materia di predisposizione dei Piani Regionali per il contrasto agli incendi boschivi»;

VISTO il testo aggiornato della L.R. 21.03.2000 n.39, ed in particolare gli artt.70 ter e 76, inerenti il Catasto delle aree percorse dal fuoco e i relativi vincoli;

VISTA la direttiva del Presidente del Consiglio dei Ministri del 22 ottobre 2004, recante: «Indirizzi in materia di protezione civile in relazione all'attività contrattuale riguardante gli appalti pubblici di lavori, di servizi e di forniture di rilievo comunitario»;

VISTO il decreto del Presidente del Consiglio dei Ministri del 24 luglio 2007, recante «Dichiarazione dell'eccezionale rischio di compromissione degli interessi primari a causa del propagarsi di incendi su tutto il territorio nazionale ai sensi dell'art.3 comma 1, del decreto-legge 4 novembre 2002, n.245, convertito, con modificazioni, dall'art. 1 della legge 27 dicembre 2002, n.286;

VISTO il decreto del Presidente del Consiglio dei Ministri in data 27 luglio 2007, recante «Dichiarazione dello stato di emergenza in relazione ad eventi calamitosi dovuti alla diffusione di incendi e fenomeni di combustione nei territori delle regioni dell'Italia centromeridionale»;

VISTA la direttiva del Presidente del Consiglio dei Ministri del 1 giugno 2007;

VISTE le ordinanze del Presidente del Consiglio dei Ministri n. 3606 del 28 agosto 2007 e n.3624 del 22 ottobre 2007;

VISTO il decreto del Presidente del Consiglio dei Ministri in data 1 aprile 2008, recante « Proroga dello stato di emergenza in relazione ad eventi calamitosi dovuti alla diffusione di incendi e fenomeni di combustione nei territori delle regioni dell'Italia centro-meridionale» fino al 30 settembre 2008;

VISTA l'Ordinanza del Presidente del Consiglio dei Ministri n. 3680 del 5 giugno 2008 (G.U. n.137 del13.06.2008);

VISTA la nota della Regione Calabria n. 290704 del 19/09/2017, avente ad oggetto: catasto incendi boschivi ed individuazione aree a maggior rischio idrogeologico;

CONSIDERATO che con la suddetta nota la Regione Calabria ha comunicato di aver reso disponibile lo strumento di gestione territoriale "ForDis" al fine di consentire ai Comuni di deliberare sull'aggiornamento del catasto incendi;

DATO ATTO che la presente proposta non comporta impegno finanziario in quanto le procedure tecniche per l'aggiornamento del catasto delle aree percorse dal fuoco è stata effettuata dall'UTC;

CONSIDERATO che a seguito del lavoro svolto dall'UTC è stata redatta la documentazione tecnica che si allega alla presente proposta di deliberazione costituita da:

- lista delle particelle catastali interessate percorse dal fuoco estratti dal Sistema Informativo della Montagna (SIM);
- elaborato cartografico "ortofoto" con individuazione su mappa catastale delle linee percorse dal fuoco, per come riportato sul SIM (Sistema Informativo della Montagna), disponibile dallo strumento di gestione territoriale;
- estratti di mappa (EDM) dei fogli di mappa catastali interessati dalle "linee percorse dal fuoco" estratti dall'Agenzia del Territorio di Cosenza tramite il sistema digitale SISTER;

VISTO il D.Lvo n. 267/2000 e s.m.i.;

VISTO il vigente statuto comunale;

TUTTO CIO' PREMESSO E CONSIDERATO PROPONE

- 1. DI APPROVARE** la premessa narrativa quale parte integrante e sostanziale della presente proposta;
- 2. DI PROCEDERE** all'aggiornamento del catasto incendi ai sensi e per gli effetti della legge 353/2000, della normativa regionale vigente, e conseguenti adempimenti amministrativi, utilizzando i dati relativi al censimento dei soprassuoli già percorsi dal fuoco secondo i rilievi effettuati dal Corpo Forestale dello Stato e consultabili sul sito internet SIM - Sistema Informativo della Montagna;
- 3. DI INDIVIDUARE**, conseguentemente, negli elaborati cartografici predisposti dall'UTC, allegati alla presente proposta di deliberazione per la giunta comunale, l'elenco provvisorio dei terreni da sottoporre a procedura di pubblicazione con le modalità previste dall'art. 10, comma 2, della legge 21/11/2000, n. 353 e successive modifiche ed integrazioni, per il loro inserimento definitivo nel catasto dei soprassuoli percorsi dal fuoco;
- 4. DI DISPORRE**, ai sensi di quanto prescritto dall'art.10, comma 2, della legge 21/11/2000 n. 353 e successive modificazioni:
 - a).** che gli elaborati tecnici costituenti l'aggiornamento del catasto dei predetti soprassuoli percorsi dal fuoco saranno pubblicati per n. 30 (trenta) giorni consecutivi all'Albo Pretorio Comunale, durante i quali chiunque avrà facoltà di prenderne visione negli orari di ufficio;
 - b).** che nel suddetto periodo di pubblicazione e non oltre, potranno essere presentate osservazioni da parte degli interessati e/o degli enti o organismi istituzionali e competenti, le quali dovranno essere avanzate, per iscritto, al protocollo generale del Comune;
 - c)** che decorso il suddetto termine di n. 30 (trenta) giorni di pubblicazione degli atti, il Comune valuterà le eventuali osservazioni presentate regolarmente e nei termini prescritti ed, entro i successivi 60 (sessanta) giorni, approverà definitivamente l'aggiornamento del catasto degli incendi, con le relative

perimetrazioni cartografiche sulle quali varranno i divieti e le prescrizioni previste per legge;

5. DI DEMANDARE al Responsabile del 5° Settore Tecnico Urbanistica l'adozione dell'istruttoria consequenziale a tale proposta di deliberazione;

6. DI DARE ATTO che la presente proposta di deliberazione per la giunta comunale non comporta impegni di spesa.

Belvedere M.mo lì, 27.10.2022

Il Responsabile del 5° Settore Tecnico-Urbanistica
Geom. Giacomo Amendola





COMUNE DI BELVEDERE MARITTIMO

(PROVINCIA DI COSENZA)

OGGETTO: PROPOSTA DI DELIBERAZIONE LEGGE QUADRO 21.11.2000 N. 353 "IN MATERIA DI INCENDI BOSCHIVI – L.R. N. 45 DEL 12.10.2012 E S.M.I." APPROVAZIONE ELENCO PROVVISORIO DEI SOPRASSUOLI PERCORSI DA INCENDIO "LINEE DI FUOCO"- AGGIORNAMENTO ANNO 2021.


PARERE DI REGOLARITÀ TECNICA

Il Responsabile del Settore Tecnico Urbanistico in ordine alla regolarità tecnica del presente provvedimento, ai sensi degli articoli 49 comma 1 e 147-bis, comma 1, del D.Lgs. n. 267/2000 rilascia **PARERE FAVOREVOLE** sulla presente proposta.

Data 27/10/2022



Il Responsabile del 5° Settore Tecnico Urbanistico
geom. Giacomo Amendola

**Ministero delle Politiche Agricole Alimentari e Forestali**

Corpo Forestale dello Stato
Rilevo delle aree percorse dal fuoco

Regione CALABRIA **Provincia** COSENZA
Comune BELVEDERE MARITTIMO
Località PIANO DELLE DONNE

Data incendio 09/08/2021

Superficie boschiva percorsa dal fuoco (Ha) 87.48.16

Superficie non boschiva percorsa dal fuoco (Ha) 00.00.00

Di cui superficie pascoliva percorsa dal fuoco (Ha) 00.00.00

Totale superficie percorsa dal fuoco (Ha) 87.48.16

Lista delle particelle interessate

Codice Nazionale	Foglio	Particella	Sub	Allegato	Sviluppo	Superficie in mq	
						Percorsa	Totale
A773	2	00010		0	0	0	0
A773	2	00041		0	0	0	0
A773	2	00042		0	0	0	0
A773	2	00068		0	0	0	0
A773	2	00069		0	0	0	0
A773	2	00070		0	0	0	0
A773	2	00071		0	0	0	0
A773	2	00072		0	0	0	0
A773	2	00078		0	0	0	0
A773	2	00079		0	0	0	0
A773	2	00080		0	0	0	0
A773	2	00081		0	0	0	0
A773	2	00084		0	0	881	6948
A773	2	00108		0	0	0	0
A773	2	00109		0	0	0	0
A773	2	00123		0	0	11464	14709
A773	2	00136		0	0	0	0
A773	2	00138		0	0	0	0
A773	2	00139		0	0	0	0
A773	2	00155		0	0	0	0

La cartografia catastale di sfondo, messa a disposizione dall'Agenzia del Territorio, nelle zone non interessate da controlli agricoli comunitari può non essere aggiornata alla attualità oppure non essere digitalizzata (presenza dei soli centroidi particella) pertanto in taluni casi l'elenco delle particelle deve essere considerato indicativo e non esaustivo. Si invita quindi l'utente a visualizzare l'incendio su cartografia catastale per verificare in modo puntuale le particelle interessate e ricomprese nel perimetro. Per quanto riguarda i dati delle superfici indicati, sono stati desunti mediante rilievi (scala 1:2.000-1:5.000) effettuati con strumentazione speditiva a precisione metrica per finalità interne al servizio d'istituto e suscettibili di errori sia strumentali sia di carattere tecnico e pertanto, al fine della redazione del Catasto Incendi, tali superfici devono essere ricontrollate e verificate

**Ministero delle Politiche Agricole Alimentari e Forestali**

Corpo Forestale dello Stato
Rilievo delle aree percorse dal fuoco

Regione CALABRIA **Provincia** COSENZA
Comune BELVEDERE MARITTIMO
Località PIANO DELLE DONNE

Data incendio 09/08/2021

Superficie boschiva percorsa dal fuoco (Ha) 87.48.16
Superficie non boschiva percorsa dal fuoco (Ha) 00.00.00
Di cui superficie pascoliva percorsa dal fuoco (Ha) 00.00.00
Totale superficie percorsa dal fuoco (Ha) 87.48.16

Lista delle particelle interessate

Codice Nazionale	Foglio	Particella	Sub	Allegato	Sviluppo	Superficie in mq	
						Percorsa	Totale
A773	2	00156		0	0	0	0
A773	2	00161		0	0	0	0
A773	2	00163		0	0	0	0
A773	2	00164		0	0	0	0
A773	2	00165		0	0	0	0
A773	2	00166		0	0	0	0
A773	2	00167		0	0	0	0
A773	2	00168		0	0	0	0
A773	2	00171		0	0	0	0
A773	2	00172		0	0	0	0
A773	2	00173		0	0	337	582
A773	2	00177		0	0	0	0
A773	2	00181		0	0	1416	1812
A773	2	00189		0	0	0	0
A773	2	00222		0	0	0	0
A773	2	00225		0	0	0	0
A773	2	00229		0	0	330	2468
A773	2	00269		0	0	982	2170
A773	2	00270		0	0	0	0
A773	2	00272		0	0	0	0

La cartografia catastale di sfondo, messa a disposizione dall'Agenzia del Territorio, nelle zone non interessate da controlli agricoli comunitari può non essere aggiornata alla attualità oppure non essere digitalizzata (presenza dei soli centroidi particella) pertanto in taluni casi l'elenco delle particelle deve essere considerato indicativo e non esaustivo. Si invita quindi l'utente a visualizzare l'incendio su cartografia catastale per verificare in modo puntuale le particelle interessate e ricomprese nel perimetro. Per quanto riguarda i dati delle superfici indicati, sono stati desunti mediante rilievi (scala 1:2.000-1:5.000) effettuati con strumentazione speditiva a precisione metrica per finalità interne al servizio d'Istituto e suscettibili di errori sia strumentali sia di carattere tecnico e pertanto, al fine della redazione del Catasto Incendi, tali superfici devono essere ricontrollate e verificate.

**Ministero delle Politiche Agricole Alimentari e Forestali**

Corpo Forestale dello Stato
Rilievo delle aree percorse dal fuoco

Regione	CALABRIA	Provincia	COSENZA
Comune	BELVEDERE MARITTIMO		
Località	PIANO DELLE DONNE		

Data incendio 09/08/2021

Superficie boschiva percorsa dal fuoco (Ha) 87.48.16

Superficie non boschiva percorsa dal fuoco (Ha) 00.00.00

Di cui superficie pascoliva percorsa dal fuoco (Ha) 00.00.00

Totale superficie percorsa dal fuoco (Ha) 87.48.16

Lista delle particelle interessate

Codice Nazionale	Foglio	Particella	Sub	Allegato	Sviluppo	Superficie in mq	
						Percorsa	Totale
A773	2	00274		0	0	0	0
A773	2	00277		0	0	0	0
A773	2	00284		0	0	0	0
A773	2	00285		0	0	1479	1479
A773	2	00323		0	0	0	0
A773	2	00324		0	0	0	0
A773	2	00326		0	0	3270	3270
A773	2	00327		0	0	2794	2794
A773	2	00328		0	0	3163	3163
A773	2	00361		0	0	0	0
A773	2	00362		0	0	0	0
A773	2	00363		0	0	0	0
A773	2	00365		0	0	0	0
A773	2	00366		0	0	0	0
A773	2	00368		0	0	0	0
A773	2	00372		0	0	0	0
A773	2	00374		0	0	479	645
A773	2	00375		0	0	0	0
A773	2	00378		0	0	658	1228
A773	2	00386		0	0	0	0

La cartografia catastale di sfondo, messa a disposizione dall'Agenzia del Territorio, nelle zone non interessate da controlli agricoli comunitari può non essere aggiornata alla attualità oppure non essere digitalizzata (presenza dei soli centroidi particella) pertanto in taluni casi l'elenco delle particelle deve essere considerato indicativo e non esaustivo. Si invita quindi l'utente a visualizzare l'incendio su cartografia catastale per verificare in modo puntuale le particelle interessate e ricomprese nel perimetro. Per quanto riguarda i dati delle superfici indicati, sono stati desunti mediante rilievi (scala 1:2.000-1:5.000) effettuati con strumentazione speditiva a precisione metrica per finalità interne al servizio d'istituto e suscettibili di errori sia strumentali sia di carattere tecnico e pertanto, al fine della redazione del Catasto Incendi, tali superfici devono essere ricontrollate e verificate

**Ministero delle Politiche Agricole Alimentari e Forestali**

Corpo Forestale dello Stato
Rilievo delle aree percorse dal fuoco

Regione	CALABRIA	Provincia	COSENZA
Comune	BELVEDERE MARITTIMO		
Località	PIANO DELLE DONNE		

Data incendio 09/08/2021

Superficie boschiva percorsa dal fuoco (Ha) 87.48.16

Superficie non boschiva percorsa dal fuoco (Ha) 00.00.00

Di cui superficie pascoliva percorsa dal fuoco (Ha) 00.00.00

Totale superficie percorsa dal fuoco (Ha) 87.48.16

Lista delle particelle interessate

Codice Nazionale	Foglio	Particella	Sub	Allegato	Sviluppo	Superficie in mq	
						Percorsa	Totale
A773	2	00397		0	0	9413	9413
A773	2	00398		0	0	329	329
A773	2	00409		0	0	2471	2471
A773	2	00410		0	0	165	594
A773	2	00411		0	0	135	507
A773	2	00412		0	0	170	605
A773	2	00414		0	0	149	503
A773	2	00419		0	0	148	266
A773	2	00420		0	0	163	360
A773	2	00423		0	0	0	0
A773	2	00424		0	0	0	0
A773	2	00425		0	0	0	0
A773	2	00426		0	0	1577	1577
A773	2	00427		0	0	0	0
A773	2	00428		0	0	0	0
A773	2	00475		0	0	0	0
A773	2	00499		0	0	0	0
A773	2	00501		0	0	0	0
A773	2	00568		0	0	0	0
A773	2	00569		0	0	0	0

La cartografia catastale di sfondo, messa a disposizione dall'Agenzia del Territorio, nelle zone non interessate da controlli agricoli comunitari può non essere aggiornata alla attualità oppure non essere digitalizzata (presenza dei soli centroidi particella) pertanto in taluni casi l'elenco delle particelle deve essere considerato indicativo e non esaustivo. Si invita quindi l'utente a visualizzare l'incendio su cartografia catastale per verificare in modo puntuale le particelle interessate e ricomprese nel perimetro. Per quanto riguarda i dati delle superfici indicati, sono stati desunti mediante rilievi (scala 1:2.000-1:5.000) effettuati con strumentazione speditiva a precisione metrica per finalità interne al servizio d'istituto e suscettibili di errori sia strumentali sia di carattere tecnico e pertanto, al fine della redazione del Catasto Incendi, tali superfici devono essere ricontrollate e verificate

**Ministero delle Politiche Agricole Alimentari e Forestali**

Corpo Forestale dello Stato
Rilievo delle aree percorse dal fuoco

Regione CALABRIA **Provincia** COSENZA
Comune BELVEDERE MARITTIMO
Località PIANO DELLE DONNE

Data incendio 09/08/2021

Superficie boschiva percorsa dal fuoco (Ha) 87.48.16

Superficie non boschiva percorsa dal fuoco (Ha) 00.00.00

Di cui superficie pascoliva percorsa dal fuoco (Ha) 00.00.00

Totale superficie percorsa dal fuoco (Ha) 87.48.16

Lista delle particelle interessate

Codice Nazionale	Foglio	Particella	Sub	Allegato	Sviluppo	Superficie in mq	
						Percorsa	Totale
A773	2	00599		0	0	0	0
A773	2	00612		0	0	0	0
A773	2	00635		0	0	0	0
A773	2	00656		0	0	235	412
A773	2	00681		0	0	0	0
A773	2	00682		0	0	0	0
A773	2	00688		0	0	0	0
A773	2	00689		0	0	0	0
A773	2	00692		0	0	0	0
A773	2	00702		0	0	0	0
A773	2	00703		0	0	0	0
A773	2	00704		0	0	0	0
A773	3	00001		0	0	13050	13050
A773	3	00003		0	0	0	0
A773	3	00004		0	0	10704	11640
A773	3	00005		0	0	0	0
A773	3	00007		0	0	0	0
A773	3	00013		0	0	0	0
A773	3	00014		0	0	3502	3502
A773	3	00018		0	0	0	0

La cartografia catastale di sfondo, messa a disposizione dall'Agenzia del Territorio, nelle zone non interessate da controlli agricoli comunitari può non essere aggiornata alla actualità oppure non essere digitalizzata (presenza dei soli centroidi particella) pertanto in taluni casi l'elenco delle particelle deve essere considerato indicativo e non esaustivo. Si invita quindi l'utente a visualizzare l'incendio su cartografia catastale per verificare in modo puntuale le particelle interessate e ricomprese nel perimetro. Per quanto riguarda i dati delle superfici indicati, sono stati desunti mediante rilievi (scala 1:2.000-1:5.000) effettuati con strumentazione speditiva a precisione metrica per finalità interne al servizio d'istituto e suscettibili di errori sia strumentali sia di carattere tecnico e pertanto, al fine della redazione del Catasto Incendi, tali superfici devono essere ricontrollate e verificate

**Ministero delle Politiche Agricole Alimentari e Forestali**

Corpo Forestale dello Stato
Rilievo delle aree percorse dal fuoco

Regione	CALABRIA	Provincia	COSENZA
Comune	BELVEDERE MARITTIMO		
Località	PIANO DELLE DONNE		

Data incendio 09/08/2021

Superficie boschiva percorsa dal fuoco (Ha) 87.48.16

Superficie non boschiva percorsa dal fuoco (Ha) 00.00.00

Di cui superficie pascoliva percorsa dal fuoco (Ha) 00.00.00

Totale superficie percorsa dal fuoco (Ha) 87.48.16

Lista delle particelle interessate

Codice Nazionale	Foglio	Particella	Sub	Allegato	Sviluppo	Superficie in mq	
						Percorsa	Totale
A773	3	00019		0	0	0	0
A773	3	00020		0	0	0	0
A773	3	00021		0	0	0	0
A773	3	00023		0	0	4812	6526
A773	3	00025		0	0	0	0
A773	3	00041		0	0	0	0
A773	3	00054		0	0	8493	24536
A773	3	00055		0	0	55731	60060
A773	3	00061		0	0	59731	59731
A773	3	00063		0	0	0	0
A773	3	00064		0	0	0	0
A773	3	00067		0	0	0	0
A773	3	00069		0	0	12927	12927
A773	3	00070		0	0	0	0
A773	3	00071		0	0	0	0
A773	3	00073		0	0	0	0
A773	3	00074		0	0	0	0
A773	3	00076		0	0	0	0
A773	3	00077		0	0	0	0
A773	3	00078		0	0	0	0

La cartografia catastale di sfondo, messa a disposizione dall'Agenzia del Territorio, nelle zone non interessate da controlli agricoli comunitari può non essere aggiornata alla attualità oppure non essere digitalizzata (presenza dei soli centroidi particella) pertanto in taluni casi l'elenco delle particelle deve essere considerato indicativo e non esaustivo. Si invita quindi l'utente a visualizzare l'incendio su cartografia catastale per verificare in modo puntuale le particelle interessate e ricomprese nel perimetro. Per quanto riguarda i dati delle superfici indicati, sono stati desunti mediante rilievi (scala 1:2.000-1:5.000) effettuati con strumentazione speditiva a precisione metrica per finalità interne al servizio d'istituto e suscettibili di errori sia strumentali sia di carattere tecnico e pertanto, al fine della redazione del Catasto Incendi, tali superfici devono essere ricontrollate e verificate

**Ministero delle Politiche Agricole Alimentari e Forestali**

Corpo Forestale dello Stato
Rilievo delle aree percorse dal fuoco

Regione	CALABRIA	Provincia	COSENZA
Comune	BELVEDERE MARITTIMO		
Località	PIANO DELLE DONNE		

Data incendio 09/08/2021

Superficie boschiva percorsa dal fuoco (Ha) 87.48.16

Superficie non boschiva percorsa dal fuoco (Ha) 00.00.00

Di cui superficie pascoliva percorsa dal fuoco (Ha) 00.00.00

Totale superficie percorsa dal fuoco (Ha) 87.48.16

Lista delle particelle interessate

Codice Nazionale	Foglio	Particella	Sub	Allegato	Sviluppo	Superficie in mq	
						Percorsa	Totale
A773	3	00079		0	0	0	0
A773	3	00082		0	0	0	0
A773	3	00083		0	0	0	0
A773	3	00084		0	0	0	0
A773	3	00085		0	0	726	726
A773	3	00086		0	0	0	0
A773	3	00089		0	0	0	0
A773	3	00091		0	0	3	1010
A773	3	00092		0	0	0	0
A773	3	00093		0	0	0	0
A773	3	00095		0	0	0	0
A773	3	00096		0	0	0	0
A773	3	00097		0	0	2392	2392
A773	3	00098		0	0	0	0
A773	3	00099		0	0	0	0
A773	3	00102		0	0	0	0
A773	3	00103		0	0	0	0
A773	3	00104		0	0	0	0
A773	3	00106		0	0	0	0
A773	3	00107		0	0	0	0

La cartografia catastale di fondo, messa a disposizione dall'Agenzia del Territorio, nelle zone non interessate da controlli agricoli comunitari può non essere aggiornata alla attualità oppure non essere digitalizzata (presenza dei soli centroidi particella) pertanto in taluni casi l'elenco delle particelle deve essere considerato indicativo e non esaustivo. Si invita quindi l'utente a visualizzare l'incendio su cartografia catastale per verificare in modo puntuale le particelle interessate e ricomprese nel perimetro. Per quanto riguarda i dati delle superfici indicati, sono stati desunti mediante rilievi (scala 1:2.000-1:5.000) effettuati con strumentazione speditiva a precisione metrica per finalità interne al servizio d'istituto e suscettibili di errori sia strumentali sia di carattere tecnico e pertanto, al fine della redazione del Catasto Incendi, tali superfici devono essere ricontrollate e verificate

**Ministero delle Politiche Agricole Alimentari e Forestali****Corpo Forestale dello Stato****Rilievo delle aree percorse dal fuoco**

Regione CALABRIA **Provincia** COSENZA
Comune BELVEDERE MARITTIMO
Località PIANO DELLE DONNE

Data incendio 09/08/2021

Superficie boschiva percorsa dal fuoco (Ha) 87.48.16

Superficie non boschiva percorsa dal fuoco (Ha) 00.00.00

Di cui superficie pascoliva percorsa dal fuoco (Ha) 00.00.00

Totale superficie percorsa dal fuoco (Ha) 87.48.16

Lista delle particelle interessate

Codice Nazionale	Foglio	Particella	Sub	Allegato	Sviluppo	Superficie in mq	
						Percorsa	Totale
A773	3	00108		0	0	0	0
A773	3	00109		0	0	0	0
A773	3	00110		0	0	0	0
A773	3	00112		0	0	0	0
A773	3	00119		0	0	0	0
A773	3	00120		0	0	0	0
A773	3	00121		0	0	0	0
A773	3	00137		0	0	3141	3141
A773	3	00138		0	0	0	0
A773	3	00152		0	0	0	0
A773	3	00154		0	0	0	0
A773	3	00156		0	0	0	0
A773	3	00158		0	0	0	0
A773	3	00160		0	0	0	0
A773	3	00221		0	0	0	0
A773	3	00222		0	0	0	0
A773	3	00224		0	0	0	0
A773	3	00225		0	0	8672	18431
A773	3	00A76		0	0	0	0
A773	3	00A78		0	0	0	0

La cartografia catastale di fondo, messa a disposizione dall'Agenzia del Territorio, nelle zone non interessate da controlli agricoli comunitari può non essere aggiornata alla attualità oppure non essere digitalizzata (presenza dei soli centroidi particella) pertanto in taluni casi l'elenco delle particelle deve essere considerato indicativo e non esaustivo. Si invita quindi l'utente a visualizzare l'incendio su cartografia catastale per verificare in modo puntuale le particelle interessate e ricomprese nel perimetro. Per quanto riguarda i dati delle superfici indicati, sono stati desunti mediante rilievi (scala 1:2.000-1:5.000) effettuati con strumentazione speditiva a precisione metrica per finalità interne al servizio d'istituto e suscettibili di errori sia strumentali sia di carattere tecnico e pertanto, al fine della redazione del Catasto Incendi, tali superfici devono essere ricontrollate e verificate

**Ministero delle Politiche Agricole Alimentari e Forestali**

Corpo Forestale dello Stato
Rilievo delle aree percorse dal fuoco

Regione CALABRIA **Provincia** COSENZA
Comune BELVEDERE MARITTIMO
Località PIANO DELLE DONNE

Data incendio 09/08/2021

Superficie boschiva percorsa dal fuoco (Ha) 87.48.16

Superficie non boschiva percorsa dal fuoco (Ha) 00.00.00

Di cui superficie pascoliva percorsa dal fuoco (Ha) 00.00.00

Totale superficie percorsa dal fuoco (Ha) 87.48.16

Lista delle particelle interessate

Codice Nazionale	Foglio	Particella	Sub	Allegato	Sviluppo	Superficie in mq	
						Percorsa	Totale
A773	3	A0076		0	0	0	0
A773	3	A0078		0	0	0	0
A773	5	00051		0	0	0	0
A773	5	00052		0	0	0	0
A773	5	00053		0	0	0	0
A773	5	00054		0	0	2036	2429
A773	5	00057		0	0	0	0
A773	5	00058		0	0	0	0
A773	5	00059		0	0	0	0
A773	5	00060		0	0	0	0
A773	5	00061		0	0	0	0
A773	5	00062		0	0	0	0
A773	5	00063		0	0	0	0
A773	5	00064		0	0	0	0
A773	5	00068		0	0	0	0
A773	5	00069		0	0	0	0
A773	5	00070		0	0	0	0
A773	5	00078		0	0	585	4249
A773	5	00097		0	0	0	0
A773	5	00104		0	0	0	0

La cartografia catastale di sfondo, messa a disposizione dall'Agenzia del Territorio, nelle zone non interessate da controlli agricoli comunitari può non essere aggiornata alla attualità oppure non essere digitalizzata (presenza dei soli centroidi particella) pertanto in taluni casi l'elenco delle particelle deve essere considerato indicativo e non esaustivo. Si invita quindi l'utente a visualizzare l'incendio su cartografia catastale per verificare in modo puntuale le particelle interessate e ricomprese nel perimetro. Per quanto riguarda i dati delle superfici indicati, sono stati desunti mediante rilievi (scala 1:2.000-1:5.000) effettuati con strumentazione speditiva a precisione metrica per finalità interne al servizio d'istituto e suscettibili di errori sia strumentali sia di carattere tecnico e pertanto, al fine della redazione del Catasto Incendi, tali superfici devono essere ricontrollate e verificate

**Ministero delle Politiche Agricole Alimentari e Forestali**

Corpo Forestale dello Stato
Rilievo delle aree percorse dal fuoco

Regione CALABRIA **Provincia** COSENZA
Comune BELVEDERE MARITTIMO
Località PIANO DELLE DONNE

Data incendio 09/08/2021

Superficie boschiva percorsa dal fuoco (Ha) 87.48.16

Superficie non boschiva percorsa dal fuoco (Ha) 00.00.00

Di cui superficie pascoliva percorsa dal fuoco (Ha) 00.00.00

Totale superficie percorsa dal fuoco (Ha) 87.48.16

Lista delle particelle interessate

Codice Nazionale	Foglio	Particella	Sub	Allegato	Sviluppo	Superficie in mq	
						Percorsa	Totale
A773	5	00106		0	0	0	0
A773	5	00108		0	0	0	0
A773	5	00116		0	0	0	0
A773	5	00121		0	0	4043	4043
A773	5	00122		0	0	0	0
A773	5	00123		0	0	1268	1268
A773	5	00134		0	0	239	1974
A773	5	00168		0	0	0	0
A773	5	00188		0	0	0	0
A773	5	00231		0	0	0	0
A773	5	00278		0	0	2549	4328
A773	5	00287		0	0	0	0
A773	5	00288		0	0	0	0

La cartografia catastale di sfondo, messa a disposizione dall'Agenzia del Territorio, nelle zone non interessate da controlli agricoli comunitari può non essere aggiornata alla attualità oppure non essere digitalizzata (presenza dei soli centroidi particella) pertanto in taluni casi l'elenco delle particelle deve essere considerato indicativo e non esaustivo. Si invita quindi l'utente a visualizzare l'incendio su cartografia catastale per verificare in modo puntuale le particelle interessate e ricomprese nel perimetro. Per quanto riguarda i dati delle superfici indicati, sono stati desunti mediante rilievi (scala 1:2.000-1:5.000) effettuati con strumentazione speditiva a precisione metrica per finalità interne al servizio d'istituto e suscettibili di errori sia strumentali sia di carattere tecnico e pertanto, al fine della redazione del Catasto Incendi, tali superfici devono essere ricontrollate e verificate

Catasto incendi

Data incendio:09/08/2021

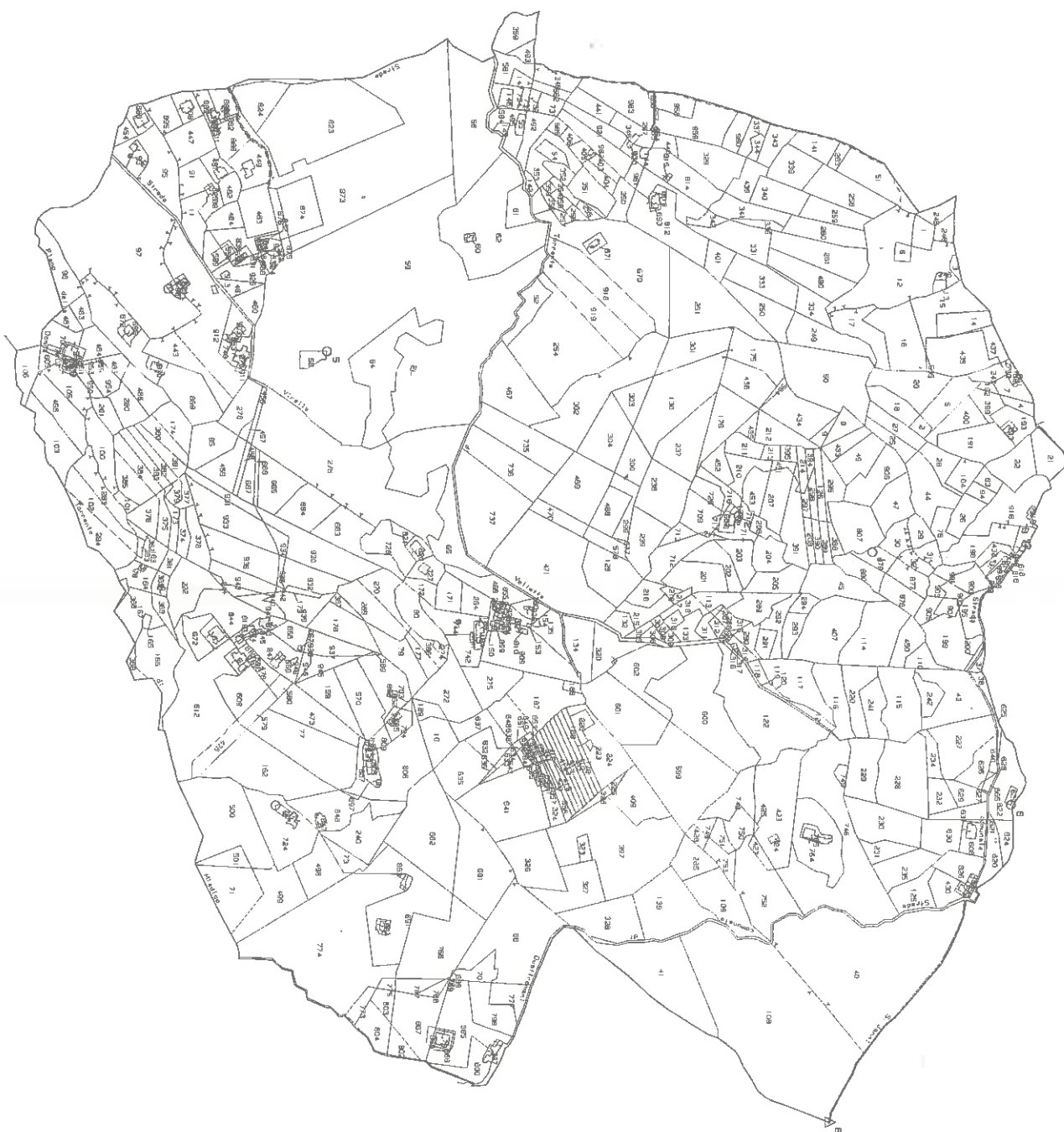
Data rilevamento:10/08/2021

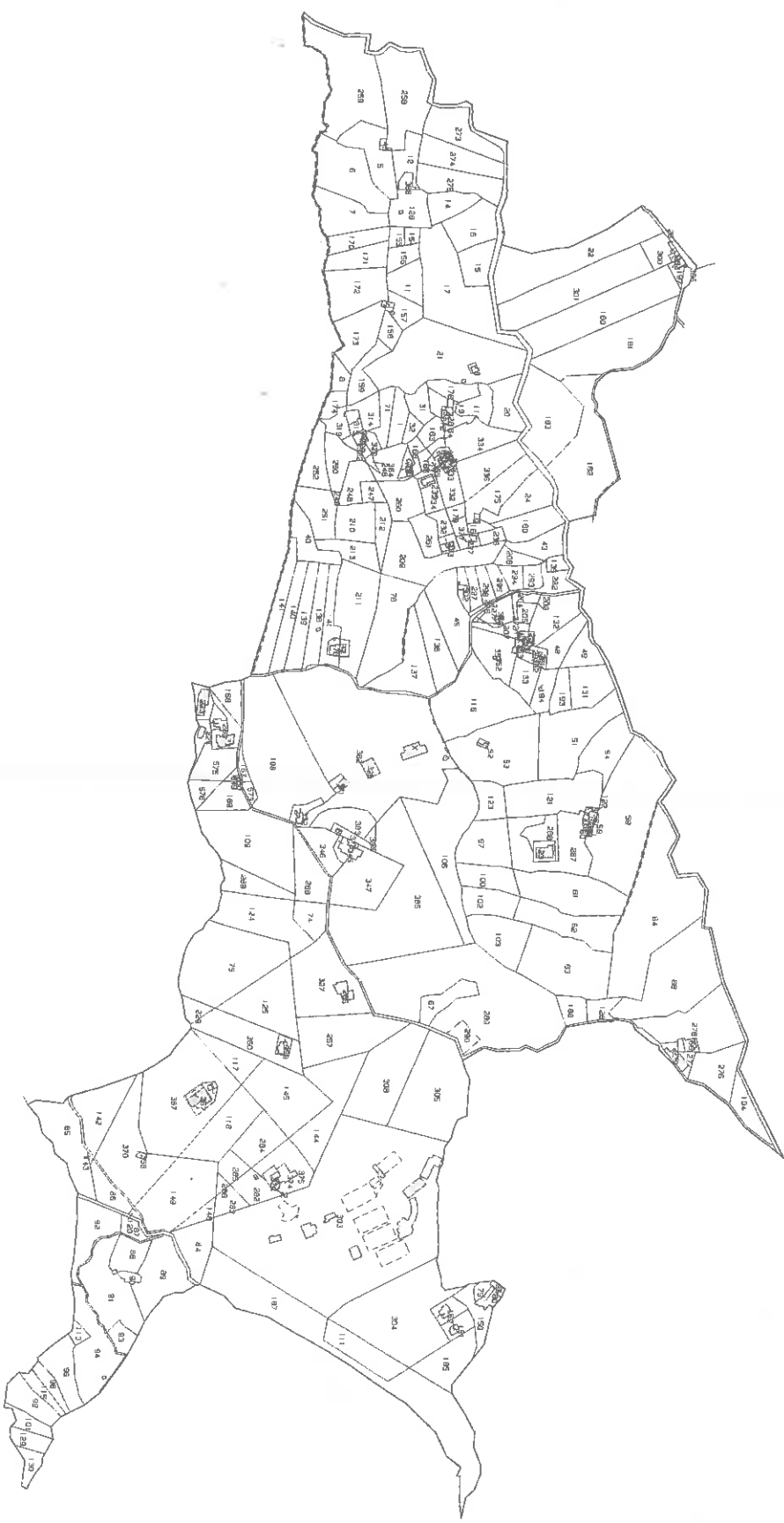
Strumento:GPSped

Localita:PLANO DELLE DONNE

Area incendio:87.4816







Scala originale 1:2000
Dimensione cartacea 1000 x 1000 metri

Provincia Provinciale di Cosenza
Ufficio Provinciale - Territorio - Direzione Sintonia Giuridica

► Il Presidente
Dott. Vincenzo Cascini

► Il Segretario Comunale
DOTT. Antonio Marino

PUBBLICAZIONE

In data odierna, la presente deliberazione viene pubblicata all'Albo Pretorio informatico comunale per 15 giorni consecutivi (art. 124, comma 1, del D.Lgs. n. 267/2000)

Data 04 NOV. 2022



► Il Responsabile
DANIELE PONTE

ATTESTAZIONE

Il sottoscritto, visti gli atti d'ufficio, attesta che la presente deliberazione:

è stata pubblicata all'albo pretorio informatico comunale per 15 giorni consecutivi (art. 124, D.Lgs. n. 267/2000);

☐ è stata dichiarata immediatamente eseguibile ai sensi dell'art. 134 del D.Lgs. n. 267/2000;

☐ è divenuta esecutiva il, decorsi dieci giorni dalla pubblicazione (art. 134, comma 3, D.Lgs. n. 267/2000).

Data 04 NOV. 2022



► Il Responsabile
DANIELE PONTE

È copia conforme all'originale.

Data

► Il Responsabile
.....

