

# COMUNE DI Belvedere Marittimo

PROVINCIA DI Cosenza

## DELIBERAZIONE DELLA GIUNTA COMUNALE

☐ ORIGINALE ☐ COPIA

N. 66

Data 11.1 LUG. 2019

**OGGETTO:** Legge Quadro 21.11.2000 - n° 353 " in Materia di Incendi Boschivi - Legge Regionale n° 45 del 12.10.2012 e s.m.i. - Approvazione elenco provvisorio dei soprassuoli percorsi da Incendio - Aggiornamento anno 2018 -

L'anno duemila diciannove, il giorno 11, del mese di luglio, alle ore 9.30, nella residenza comunale, in apposita sala, regolarmente convocati, all'appello nominale risultano i Signori:

N.	Nome e Cognome		Presenti	Assenti
1	Vincenzo CASCINI	Sindaco	X	
2	Francesca IMPIERI	Vice Sindaco	X	
3	Maria Rosa SCAVELLA	Assessore	X	
4	Marco LIPORACE	Assessore	X	
5	Vincenzo CRISTOFARO	Assessore	X	

Fra gli assenti sono giustificati i Signori: .....

Presiede il Sig. Dott. Vincenzo Cascini,  
nella sua qualità di Sindaco

Partecipa alla seduta il dott. Nicola **FALCONE**, segretario comunale, anche con funzioni di verbalizzante.

Il Presidente, accertato il numero legale, dichiara aperta la seduta per la trattazione dell'oggetto sopra indicato, premettendo che sulla proposta della presente deliberazione da parte:

- ☐ del Segretario comunale, in ordine alla regolarità tecnica;  
☒ del Responsabile del servizio interessato, in ordine alla regolarità tecnica;  
☐ del Responsabile di ragioneria, in ordine alla regolarità contabile,

è stato espresso parere favorevole ai sensi dell'art. 49 del D.Lgs. n. 267/2000.

LA GIUNTA COMUNALE

**VISTA** la Deliberazione della Giunta Comunale n. 86 del 14.09.2017, di istituzione del "Catasto degli Incendi", ai sensi della legge 21/11/2000, n. 353;

**VISTO** il comma 2 dell'art. 10 della legge n. 352 del 21/11/2000 "Legge quadro in materia di incendi boschivi", che impone ai comuni di censire, tramite apposito catasto, i soprassuoli percorsi dal fuoco nell'ultimo quinquennio, avvalendosi dei rilievi effettuati dal Corpo Forestale dello Stato, al fine di applicare i vincoli temporali previsti dal comma 1 della medesima legge, garantendo l'aggiornamento annuale dello stesso;

**CONSIDERATO** che l'istituzione di detto catasto prevede l'apposizione di vincoli destinate a pascolo, aventi scadenze temporali differenti, ovvero:

- **vincoli quindicennali:** *la destinazione delle zone boscate e dei pascoli i cui soprassuoli siano stati percorsi dal fuoco non può essere modificata rispetto a quella preesistente l'incendio per almeno quindici anni. In tali aree è consentita la realizzazione solamente di opere pubbliche che si rendano necessarie per la salvaguardia della pubblica incolumità e dell'ambiente. Ne consegue l'obbligo di inserire sulle aree predette un vincolo esplicito da trasferire in tutti gli atti di compravendita stipulati entro quindici anni dall'evento;*

- **vincoli decennali:** *nelle zone boscate e nei pascoli i cui soprassuoli siano stati percorsi dal fuoco, è vietata per dieci anni la realizzazione di edifici nonché di strutture e infrastrutture finalizzate ad insediamenti civili ed attività produttive, fatti salvi i casi in cui per detta realizzazione siano stati già rilasciati atti autorizzativi comunali in data precedente l'incendio sulla base degli strumenti urbanistici vigenti a tale data. In tali aree è vietato il pascolo e la caccia;*

- **vincoli quinquennali:** *sui predetti soprassuoli è vietato lo svolgimento di attività di rimboschimento e di ingegneria ambientale sostenute con risorse finanziarie pubbliche, salvo il caso di specifica autorizzazione-concessa o dal Ministro dell'Ambiente, per le aree naturali protette statali, o dalla regione competente, per documentate situazioni di dissesto idrogeologico o per particolari situazioni in cui sia urgente un intervento di tutela su valori ambientali e paesaggistici;*

**Ritenuto** dover procedere ad aggiornare il catasto delle aree percorse dal fuoco, ai sensi del comma 2 dell'art. 10 della L. 353/2000;

**VISTA** la legge 21/11/2000 n.353, art.10;

**VISTO** il decreto del Presidente del Consiglio dei Ministri del 20 dicembre 2001, recante «Linee guida in materia di predisposizione dei Piani regionali per il contrasto agli incendi boschivi»;

**VISTO** il testo aggiornato della L.R. 21.03.2000 n.39, ed in particolare gli artt.70 ter e 76, inerenti il Catasto delle aree percorse dal fuoco e i relativi vincoli;

**VISTA** la direttiva del Presidente del Consiglio dei Ministri del 22 ottobre 2004, recante: «Indirizzi in materia di protezione civile in relazione all'attività contrattuale riguardante gli appalti pubblici di lavori, di servizi e di forniture di rilievo comunitario»;

**VISTO** il decreto del Presidente del Consiglio dei Ministri del 24 luglio 2007, recante «Dichiarazione dell'eccezionale rischio di compromissione degli interessi primari a causa del propagarsi di incendi su tutto il territorio nazionale ai sensi dell'art.3, comma 1, del decreto-legge 4 novembre 2002, n.245, convertito, con modificazioni, dall'art. 1 della legge 27 dicembre 2002, n.286;

**VISTO** il decreto del Presidente del Consiglio dei Ministri in data 27 luglio 2007, recante «Dichiarazione dello stato di emergenza in relazione ad eventi calamitosi dovuti alla diffusione di incendi e fenomeni di combustione nei territori delle regioni dell'Italia centromeridionale»;

**VISTA** la direttiva del Presidente del Consiglio dei Ministri del 1 giugno 2007;

**VISTE** le ordinanze del Presidente del Consiglio dei Ministri n. 3606 del 28 agosto 2007 e n.3624 del 22 ottobre 2007;

**VISTO** il decreto del Presidente del Consiglio dei Ministri in data 1 aprile 2008, recante «Proroga dello stato di emergenza in relazione ad eventi calamitosi dovuti alla diffusione di incendi e fenomeni di combustione nei territori delle regioni dell'Italia centro-meridionale» fino al 30 settembre 2008;

**VISTA** l'Ordinanza del Presidente del Consiglio dei Ministri n.3680 del 5 giugno 2008 (G.U. n.137 del13.06.2008);

**VISTA** la nota della Regione Calabria n. 290704 del 19/09/2017, avente ad oggetto: catasto incendi boschivi ed individuazione aree a maggior rischio idrogeologico;

**CONSIDERATO** che con la suddetta nota la Regione Calabria ha comunicato di aver reso disponibile lo strumento di gestione territoriale ForDis al fine di consentire ai Comuni di deliberare sull'aggiornamento del catasto incendi;

**DATO ATTO** che la presente proposta non comporta impegno finanziario in quanto le procedure tecniche per l'aggiornamento del catasto delle aree percorse dal fuoco è stata effettuata dall'UTC;

**CONSIDERATO** che a seguito del lavoro svolto dall'UTC è stata redatta la documentazione tecnica che si allega alla presente proposta di deliberazione costituita da: elaborato cartografico con individuazione su mappa catastale di ogni singolo incendio, per come riportato sul SIM (sistema informativo della Montagna), disponibile dallo strumento di gestione territoriale ForDis;

- tabella riassuntiva delle particelle percorse dal fuoco per ogni singolo incendio;
- visure catastali;

**VISTO** il D.Lvo no 267/2000 e s.m.i.;

**VISTO** il vigente statuto comunale;

#### **DELIBERA**

- 1) **DI APPROVARE** la premessa narrativa quale parte integrante e sostanziale della presente proposta;
- 2) **DI PROCEDERE** all'aggiornamento del catasto incendi ai sensi e per gli effetti della legge 353/2000, della normativa regionale vigente, e conseguenti adempimenti amministrativi, utilizzando i dati relativi al censimento dei soprassuoli già percorsi dal fuoco secondo i rilievi effettuati dal Corpo Forestale dello Stato e consultabili sul sito internet SIM - Sistema Informativo della Montagna;
- 3) **DI INDIVIDUARE**, conseguentemente, negli elaborati cartografici predisposti dall'UTC, allegati alla presente proposta di deliberazione per la giunta comunale, l'elenco provvisorio dei terreni da sottoporre a procedura di pubblicazione con le modalità previste dall'art. 10, comma 2, della legge 21/11/2000, n. 353 e successive modifiche ed integrazioni, per il loro inserimento definitivo nel catasto dei soprassuoli percorsi dal fuoco;
- 4) **DI DISPORRE**, ai sensi di quanto prescritto dall'art.10, comma 2, della legge 21/11/2000 n. 353 e successive modificazioni:
  - a) che gli elaborati tecnici costituenti l'aggiornamento del catasto dei predetti soprassuoli percorsi dal fuoco saranno pubblicati per n. 30 (trenta) giorni consecutivi all'Albo Pretorio Comunale, durante i quali chiunque avrà facoltà di prenderne visione negli orari di ufficio;
  - b) che nel suddetto periodo di pubblicazione e non oltre, potranno essere presentate osservazioni da parte degli interessati e/o degli enti o organismi istituzionali e competenti, le quali dovranno essere avanzate, per iscritto, al protocollo generale del Comune;
  - c) che decorso il suddetto termine di n.30 (trenta) giorni di pubblicazione degli atti, il Comune valuterà le eventuali osservazioni presentate regolarmente e nei termini prescritti ed, entro i successivi 60 (sessanta) giorni, approverà definitivamente l'aggiornamento del catasto degli incendi, con le relative perimetrazioni cartografiche sulle quali varranno i divieti e le prescrizioni previste per legge;
- 5) **DI DEMANDARE** al Responsabile dell'UTC settore "Urbanistica" l'adozione dell'istruttoria consequenziale a tale proposta di deliberazione;
- 6) **DI DARE ATTO** che la presente proposta di deliberazione per la giunta comunale non comporta impegni di spesa.

#### **A GIUNTA COMUNALE**

ai sensi dell'art. 134 - 4° comma del D. lgs 267/2000;

con ulteriore votazione unanime e palese,

#### **DICHIARA**

la presente deliberazione immediatamente esecutiva.

Approvato e sottoscritto

Il Presidente  
.....



Il Segretario Comunale  
.....

### PUBBLICAZIONE

In data odierna, la presente deliberazione viene pubblicata all'Albo Pretorio informatico comunale per 15 giorni consecutivi (art. 124, comma 1, del D.lgs. n. 267/2000)

Data ..... 16 LUG, 2019



Il Responsabile  
RESPONSABILE DEL SETTORE  
AFFARI ISTITUZIONALI  
.....  
Daniele Ponte

### ATTESTAZIONE

Il sottoscritto, visti gli atti d'ufficio, attesta che la presente deliberazione:

è stata pubblicata all'albo pretorio informatico comunale per 15 giorni consecutivi (art. 124, D.lgs. n. 267/2000);

☒ è stata dichiarata immediatamente eseguibile ai sensi dell'art. 134 del D.lgs. n. 267/2000;

☐ è divenuta esecutiva il ....., decorsi dieci giorni dalla pubblicazione (art. 134, comma 3, D.lgs. n. 267/2000).

Data ..... 16 LUG, 2019



Il Responsabile  
RESPONSABILE DEL SETTORE  
AFFARI ISTITUZIONALI  
.....  
Daniele Ponte

È copia conforme all'originale.

Data .....



Il Responsabile  
.....

# COMUNE DI BELVEDERE MARITTIMO

(Provincia di Cosenza)

**Ufficio Tecnico - 3° Servizio - Urbanistica**

Via M. Mistorni, 1 - 87021 Belvedere M. mo (CS)

tel. 0985/8874123/120 - Fax 0985/8874109

[www.comune.belvedere-marittimo.cs.it](http://www.comune.belvedere-marittimo.cs.it) - [belvedereurbanistica@virgilio.it](mailto:belvedereurbanistica@virgilio.it)

## II RESPONSABILE DEL SERVIZIO

PER QUANTO CONCERNE LA REGOLARITA' TECNICA, ESPRIME PARERE FAVOREVOLE, AI SENSI DELL'ART. 49 COMMA 1 - D.LGS N. 267/2000 E SS.MM.II ALLA PROPOSTA DI DELIBERAZIONE DI GIUNTA COMUNALE, AVENTE AD OGGETTO:

" Legge Quadro 21.11.2000 - n° 353 " in Materia di Incendi Boschivi - Legge Regionale n° 45 del 12.10.2012 e s.m.i. - Approvazione elenco provvisorio dei soprassuoli percorsi da Incendio - Aggiornamento anno 2018 -

Belvedere Marittimo lì, 09.07.2019

L'Istruttore Direttivo  
(Geom. Antonio LEO)



**Ministero delle Politiche Agricole Alimentari e Forestali**

Corpo Forestale dello Stato  
Rilievo delle aree percorse dal fuoco

**Regione** CALABRIA **Provincia** COSENZA  
**Comune** BELVEDERE MARITTIMO  
**Località** Olivella

**Data incendio** 12/07/2018

**Superficie boschiva percorsa dal fuoco (Ha)** 00.21.05

**Superficie non boschiva percorsa dal fuoco (Ha)** 00.00.00

**Di cui superficie pascoliva percorsa dal fuoco (Ha)**

**Totale superficie percorsa dal fuoco (Ha)** 00.21.05

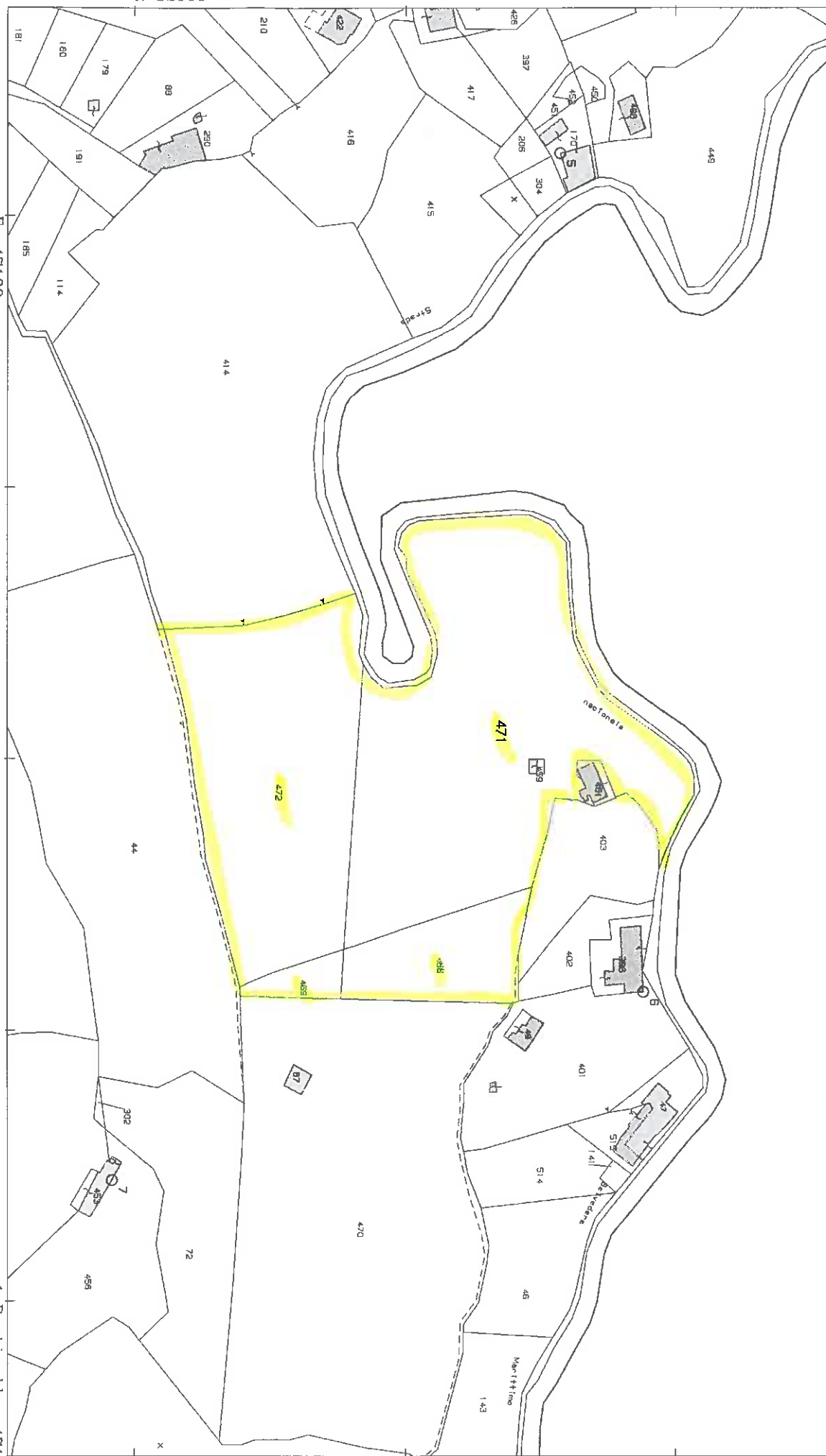
**Lista delle particelle interessate**

Codice Nazionale	Foglio	Particella	Sub	Allegato	Sviluppo	Superficie in mq	
						Percorsa	Totale
A773	43	00086		0	0	1293	18750


La cartografia catastale di sfondo, messa a disposizione dall'Agenzia del Territorio, nelle zone non interessate da controlli agricoli comunitari può non essere aggiornata alla attualità oppure non essere digitalizzata (presenza dei soli centroidi particella) pertanto in taluni casi l'elenco delle particelle deve essere considerato indicativo e non esaustivo. Si invita quindi l'utente a visualizzare l'incendio su cartografia catastale per verificare in modo puntuale le particelle interessate e ricomprese nel perimetro. Per quanto riguarda i dati delle superfici indicati, sono stati desunti mediante rilievi (scala 1:2.000-1:5.000) effettuati con strumentazione speditiva a precisione metrica per finalità interne al servizio d'istituto e suscettibili di errori sia strumentali sia di carattere tecnico e pertanto, al fine della redazione del Catasto Incendi, tali superfici devono essere ricontrollate e verificate

$E = -47100$

1 Particella: 471







Direzione Provinciale di Cosenza  
Ufficio Provinciale - Territorio  
Servizi Catastali

## Visura storica per immobile

Situazione degli atti informatizzati dall'impianto meccanografico al 18/06/2019

Data: 18/06/2019 - Ora: 10.28.15  
Visura n.: T74029 Pag: 1  
Segue

Dati della richiesta	Comune di BELVEDERE MARITTIMO ( Codice: A773)
Catasto Terreni	Provincia di COSENZA Foglio: 43 Particella: 472

### INTESTATI

1	AMOROSO Filippo nato a BELVEDERE MARITTIMO il 25/05/1970	MRSFPP70E25A773M*	(1) Proprietà per 1/2 in regime di separazione dei beni
2	AMOROSO Gianfranco Ciriacò nato a BELVEDERE MARITTIMO il 11/04/1968	MRSGFRR68D11A773P*	(1) Proprietà per 1/2

### Situazione dell'Immobile dal 02/11/2009

N.	DATI IDENTIFICATIVI			DATI CLASSAMENTO			DATI DERIVANTI DA
	Foglio	Particella	Sub	Porz	Qualità Classe	Superficie(m²) ha are ca	
1	43	472		-	SEMIN ARBOR	1 74 29	FRAZIONAMENTO del 02/11/2009 protocollo n. CS0425046 in atti dal 02/11/2009 presentato il 02/11/2009 (n. 425046.1/2009)
Notifica				Partita			

Nella variazione sono stati soppressi i seguenti immobili:

- foglio 43 particella 45 - foglio 43 particella 460

Sono stati inoltre variati i seguenti immobili:

- foglio 43 particella 468 - foglio 43 particella 469 - foglio 43 particella 470 - foglio 43 particella 471

EX 86

L' intestazione alla data della richiesta deriva dai seguenti atti:

Situazione degli intestati dal 24/11/2012		DATI ANAGRAFICI		CODICE FISCALE		DIRITTI E ONERI REALI	
N.							
1	AMOROSO Filippo nato a BELVEDERE MARITTIMO il 25/05/1970			MRSFPP70E25A773M*		(1) Proprietà per 1/2 in regime di separazione dei beni	
2	AMOROSO Gianfranco Ciriacò nato a BELVEDERE MARITTIMO il 11/04/1968			MRSGFRR68D11A773P*		(1) Proprietà per 1/2	
DATI DERIVANTI DA		ISTRUMENTO (ATTO PUBBLICO) del 24/11/2012 Nota presentata con Modello Unico in atti dal 07/12/2012 Repertorio n.: 39535 Rogante: CAMILLERI STEFANO Sede: COSENZA					
		Registrazione: Sede: DONAZIONE ACCETTATA (n. 25747.1/2012)					





Direzione Provinciale di Cosenza  
Ufficio Provinciale - Territorio  
Servizi Catastali

Data: 18/06/2019 - Ora: 10.28.15 Segue

## Visura storica per immobile

Visura n.: T74029 Pag: 2

Situazione degli atti informatizzati dall'impianto meccanografico al 18/06/2019

### Situazione degli intestati dal 02/11/2009

N.	DATI IDENTIFICATIVI	DATI ANAGRAFICI	CODICE FISCALE	DIRITTI E ONERI REALI
1	RICCIO Maria nata a BELVEDERE MARITTIMO il 27/01/1920		RCCMRA20A67A773R*	(1) Proprietà per 1000/1000 fino al 24/11/2012
DATI DERIVANTI DA FRAZIONAMENTO del 02/11/2009 protocollo n. CS0425046 in atti dal 02/11/2009 Registrazione: presentato il 02/11/2009 (n. 425046.1/2009)				

### Situazione dell'immobile che ha originato il precedente dal 15/01/2009

N.		DATI IDENTIFICATIVI			DATI CLASSAMENTO					DATI DERIVANTI DA									
Foglio		Particella		Sub		Porz		Qualità Classe		Superficie(m²)		Deduz		Reddito		Agrario			
1		43		460		-		SEMIN ARBOR		1		1 87 79		ha are ca		Dedicale Euro 58,19		Euro 24,25	
Notifica												Partita						Tipo mappale del 15/01/2009 protocollo n. CS0509213 in atti dal 15/01/2009 (n. 509213.1/2008)	

Nella variazione sono stati soppressi i seguenti immobili:

- foglio 43 particella 43 - foglio 43 particella 86

Sono stati inoltre variati i seguenti immobili:

- foglio 43 particella 459 - foglio 43 particella 461

L'intestazione alla data della richiesta deriva dai seguenti atti:

### Situazione degli intestati dal 15/01/2009

N.	DATI IDENTIFICATIVI	DATI ANAGRAFICI	CODICE FISCALE	DIRITTI E ONERI REALI
1	RICCIO Maria nata a BELVEDERE MARITTIMO il 27/01/1920		RCCMRA20A67A773R*	(1) Proprietà per 1000/1000 fino al 02/11/2009
DATI DERIVANTI DA del 15/01/2009 protocollo n. CS0509213 in atti dal 15/01/2009 Registrazione: (n. 509213.1/2008)				

### Situazione dell'immobile che ha originato il precedente dall'impianto meccanografico

N.	DATI IDENTIFICATIVI				DATI CLASSAMENTO				DATI DERIVANTI DA	
	Foglio	Particella	Sub	Porz	Qualità Classe	Superficie(m²)	Deduz	Reddito		
1	43	86		-		SEMIN ARBOR			1 ha are ca 87 90	
Notifica					Partita	1477				

L'intestazione alla data della richiesta deriva dai seguenti atti:



Direzione Provinciale di Cosenza  
Ufficio Provinciale - Territorio  
Servizi Catastali

Data: 18/06/2019 - Ora: 10.28.15      Fine

Visura n.: T74029 Pag: 3

## Visura storica per immobile

### Situazione degli atti informatizzati dall'impianto meccanografico al 18/06/2019

#### Situazione degli intestati dall'impianto meccanografico

N.	DATI ANAGRAFICI	CODICE FISCALE	DIRITTI E ONERI REALI
1	RICCIO Maria nata a BELVEDERE MARITTIMO il 27/01/1920	RCCMR20A67A773R*	(1) Proprietà per 1000/1000 fino al 15/01/2009
DATI DERIVANTI DA			
	Impianto meccanografico del 16/04/1985		

Unità immobiliari n. 1

Visura telematica esente per fini istituzionali

\* Codice Fiscale Validato in Anagrafe Tributaria

**Ministero delle Politiche Agricole Alimentari e Forestali**

Corpo Forestale dello Stato  
Rilievo delle aree percorse dal fuoco

**Regione** CALABRIA **Provincia** COSENZA  
**Comune** BELVEDERE MARITTIMO  
**Località** OLIVELLA

**Data incendio** 02/07/2018

**Superficie boschiva percorsa dal fuoco (Ha)** 00.38.17

**Superficie non boschiva percorsa dal fuoco (Ha)** 00.00.00

**Di cui superficie pascoliva percorsa dal fuoco (Ha)**

**Totale superficie percorsa dal fuoco (Ha)** 00.38.17

**Lista delle particelle interessate**

Codice Nazionale	Foglio	Particella	Sub	Allegato	Sviluppo	Superficie in mq	
						Percorsa	Totale
A773	40	00042		0	0	3358	10373
A773	40	00101		0	0	7	2316

La cartografia catastale di sfondo, messa a disposizione dall'Agenzia del Territorio, nelle zone non interessate da controlli agricoli comunitari può non essere aggiornata alla attualità oppure non essere digitalizzata (presenza dei soli centroidi particella) pertanto in taluni casi l'elenco delle particelle deve essere considerato indicativo e non esaustivo. Si invita quindi l'utente a visualizzare l'incendio su cartografia catastale per verificare in modo puntuale le particelle interessate e ricomprese nel perimetro. Per quanto riguarda i dati delle superfici indicati, sono stati desunti mediante rilievi (scala 1:2.000-1:5.000) effettuati con strumentazione speditiva a precisione metrica per finalità interne al servizio d'istituto e suscettibili di errori sia strumentali sia di carattere tecnico e pertanto, al fine della redazione del Catasto Incendi, tali superfici devono essere ricontrollate e verificate

**Ministero delle Politiche Agricole Alimentari e Forestali**

Corpo Forestale dello Stato  
Rilievo delle aree percorse dal fuoco

**Regione** CALABRIA **Provincia** COSENZA

**Comune** BELVEDERE MARITTIMO

**Località** PIANA - OLIVELLA

**Data incendio** 03/07/2018

**Superficie boschiva percorsa dal fuoco (Ha)** 02.91.61

**Superficie non boschiva percorsa dal fuoco (Ha)** 00.00.00


**Di cui superficie pascoliva percorsa dal fuoco (Ha)**

**Totale superficie percorsa dal fuoco (Ha)** 02.91.61

**Lista delle particelle interessate**

Codice Nazionale	Foglio	Particella	Sub	Allegato	Sviluppo	Superficie in mq	
						Percorsa	Totale
A773	40	00067		0	0	0	0
A773	40	00068		0	0	0	0
A773	40	00072		0	0	0	0
A773	40	00142		0	0	0	0
A773	40	00222		0	0	0	0
A773	40	00223		0	0	0	0
A773	40	00224		0	0	0	0
A773	40	00225		0	0	0	0
A773	40	00534		0	0	0	0
A773	40	00535		0	0	0	0
A773	40	00536		0	0	0	0

La cartografia catastale di sfondo, messa a disposizione dall'Agenzia del Territorio, nelle zone non interessate da controlli agricoli comunitari può non essere aggiornata alla attualità oppure non essere digitalizzata (presenza dei soli centroidi particella) pertanto in taluni casi l'elenco delle particelle deve essere considerato indicativo e non esaustivo. Si invita quindi l'utente a visualizzare l'incendio su cartografia catastale per verificare in modo puntuale le particelle interessate e ricomprese nel perimetro. Per quanto riguarda i dati delle superfici indicati, sono stati desunti mediante rilievi (scala 1:2.000-1:5.000) effettuati con strumentazione speditiva a precisione metrica per finalità interne al servizio d'istituto e suscettibili di errori sia strumentali sia di carattere tecnico e pertanto, al fine della redazione del Catasto Incendi, tali superfici devono essere ricontrollate e verificate



Direzione Provinciale di Cosenza  
Ufficio Provinciale - Territorio  
Servizi Catastali

## Visura per immobile

Situazione degli atti informatizzati al 18/06/2019

Data: 18/06/2019 - Ora: 12.24.26    Fine  
Visura n.: T156704 Pag: 1

<b>Dati della richiesta</b>	<b>Comune di BELVEDERE MARITTIMO ( Codice: A773)</b>		
	<b>Provincia di COSENZA</b>		
<b>Catasto Terreni</b>	<b>Foglio: 40 Particella: 42</b>		

### Immobile

N.	DATI IDENTIFICATIVI			DATI CLASSAMENTO					DATI DERIVANTI DA		
	Foglio	Particella	Sub	Porz	Qualità Classe	Superficie(m²)	Deduz	Reddito			
1	40	42		-	PASCOLO	3	1	04	40		
Notifica					Partita						
Annotazioni				di stadio: variazione di qualità su dichiarazione di parte							
Variazione del 08/07/2014 protocollo n. CS0106349 in atti dal 08/07/2014 (n. 1915.1/2014)											

### INTESTATO

N.	DATI ANAGRAFICI		CODICE FISCALE	DIRITTI E ONERI REALI
1	LEO SERVIDIO Enrichetta nata a BELVEDERE MARITTIMO il 13/08/1933		LSRNCH33M53A773W*	(1) Proprietà per 1000/1000
DATI DERIVANTI DA		DENUNZIA (NEI PASSAGGI PER CAUSA DI MORTE) del 11/10/1970 protocollo n. CS0215816 in atti dal 22/09/2005 Registrazione: Sede: RIUNIONE DI USUFRUTTO (n. 26532.1/2005)		

Unità immobiliari n. 1

Visura telematica esente per fini istituzionali

\* Codice Fiscale Validato in Agenrate Tributaria



Direzione Provinciale di Cosenza  
Ufficio Provinciale - Territorio  
Servizi Catastali

## Visura per immobile

Situazione degli atti informatizzati al 18/06/2019

Data: 18/06/2019 - Ora: 12.25.03    Fine  
Visura n.: T157117 Pag: 1

<b>Dati della richiesta</b>	<b>Comune di BELVEDERE MARITTIMO ( Codice: A773)</b>		
	<b>Provincia di COSENZA</b>		
<b>Catasto Terreni</b>	<b>Foglio: 40 Particella: 101</b>		

### Immobile

N.	DATI IDENTIFICATIVI			DATI CLASSAMENTO					DATI DERIVANTI DA			
	Foglio	Particella	Sub	Porz	Qualità Classe	Superficie(m²) ha are ca	Deduz	Reddito				
1	40	101		-	PASCOLO	3	24 00		Dominicale Euro 0,74	Agrario Euro 0,12	Variazione del 08/07/2014 protocollo n. CS0106349 in atti dal 08/07/2014 (n. 1915.1/2014)	
Notifica												
Partita												
Annotazioni												
di stadio: variazione di qualità su dichiarazione di parte												

### INTESTATO

N.	DATI ANAGRAFICI	CODICE FISCALE	DIRITTI E ONERI REALI
1	LEO SERVIDIO Enrichetta nata a BELVEDERE MARITTIMO il 13/08/1933	LSRNCH33M53A773W*	(1) Proprietà per 1000/1000
<b>DATI DERIVANTI DA</b>			
DENUNZIA (NEI PASSAGGI PER CAUSA DI MORTE) del 11/10/1970 protocollo n. CS0215816 in atti dal 22/09/2005 Registrazione: Sede: RITURNO DI USUFRUTTO (n. 26532.1/2005)			

Unità immobiliari n. 1

Visura telematica esente per fini istituzionali

\* Codice Fiscale Validato in Anagrafe Tributaria

## Visura per immobile

Situazione degli atti informatizzati al 18/06/2019

Data: 18/06/2019 - Ora: 12.25.59 Fine  
Visura n.: T157867 Pag: 1

<b>Dati della richiesta</b>	<b>Comune di BELVEDERE MARITTIMO ( Codice: A773)</b>	
	<b>Provincia di COSENZA</b>	
<b>Catasto Terreni</b>	<b>Foglio: 40 Particella: 67</b>	

### Immobile

N.	DATI IDENTIFICATIVI			DATI CLASSAMENTO						DATI DERIVANTI DA
	Foglio	Particella	Sub	Perz.	Qualità Classe	Superficie(m²) ha are ca	Deduz	Reddito		
1	40	67		-	PASCOLO	3	35 00	Dominicale Euro 1,08	Agrario Euro 0,18	Variazione del 08/07/2014 protocollo n. CS0106349 in atti dal 08/07/2014 (n. 1915.1/2014)
Notifica					Partita					
Annotazioni		di studio: variazione di qualità su dichiarazione di parte								

### INTESTATO


DATI ANAGRAFICI		CODICE FISCALE	DIRITTI E ONERI REALI
N.			
1	LEO SERVIDIO Enrichetta nata a BELVEDERE MARITTIMO il 13/08/1933	LSRNCH33M53A773W*	(1) Proprietà per 1000/1000
DATI DERIVANTI DA			
	DENUNZIA (NEI PASSAGGI PER CAUSA DI MORTE) del 11//0/1970 protocollo n. CS0215816 in atti dal 22/09/2005 Registrazione: Sede: RIUNIONE DI USUFRUTTO (n. 26532.1/2005)		

Unità immobiliari n. 1

Visura telematica esente per fini istituzionali

\* Codice Fiscale Validato in Anagrafe Tributaria





Direzione Provinciale di Cosenza  
Ufficio Provinciale - Territorio  
Servizi Catastali

# Visura per immobile

Situazione degli atti informatizzati al 18/06/2019

Data: 18/06/2019 - Ora: 12.26.41 Fine  
Visura n.: T158471 Pag: 1

<b>Dati della richiesta</b>	<b>Comune di BELVEDERE MARITTIMO ( Codice: A773)</b>
<b>Catasto Terreni</b>	<b>Provincia di COSENZA</b>
	<b>Foglio: 40 Particella: 68</b>

## Immobile

DATI IDENTIFICATIVI				DATI CLASSAMENTO					DATI DERIVANTI DA	
N.	Foglio	Particella	Sub	Porz	Qualità Classe	Superficie(m²)	Deduc	Reddito		
1	40	68		-	FABB DIRUTO	ha are ca 01 00		Dominicale	Agrario	VARIAZIONE D'UFFICIO del 12/04/2018 protocollo n. CS0049124 In atti dal 12/04/2018 VERIFICA IMMOBILE RURALE (n. 2110.1/2018)
Notifica						Partita				
Annotazioni	di stadio: classamento aggiornato a seguito di verifica di ufficio di immobile rurale									


## INTESTATO

N.	DATI ANAGRAFICI			CODICE FISCALE		DIRITTI E ONERI REALI	
1	LEO SERVIDIO	Enrichetta nata a BELVEDERE MARITTIMO il 13/08/1933		LSRNC	33M53A773W*	(1) Proprietà per 1000/1000	
DATI DERIVANTI DA		DENUNZIA (NEI PASSAGGI PER CAUSA DI MORTE) del 11/10/1970 protocollo n. CS0215816 in atti dal 22/09/2005 Registrazione: Sede: RIUNIONE DI USUFRUTTO (n. 26532.1/2005)					

Unità immobiliari n. 1

Visura telematica esente per fini istituzionali

\* Codice Fiscale Validato in Anagrafe Tributaria



Direzione Provinciale di Cosenza  
Ufficio Provinciale - Territorio  
Servizi Catastali

## Visura per immobile

Situazione degli atti informatizzati al 18/06/2019

Data: 18/06/2019 - Ora: 12.27.19    Fine  
Visura n.: T158989 Pag: 1

<b>Dati della richiesta</b>	<b>Comune di BELVEDERE MARITTIMO ( Codice: A773)</b>	
	<b>Provincia di COSENZA</b>	
<b>Catasto Terreni</b>	<b>Foglio: 40 Particella: 72</b>	

Immobile										
N.	DATI IDENTIFICATIVI			DATI CLASSAMENTO					DATI DERIVANTI DA	
	Foglio	Particella	Sub	Porz	Qualità Classe	Superficie(m²)	Deduz	Reddito		Agrario
1	40	72		-	PASCOLO	3	99 40	Dominicale Euro 3,08 L. 5,964	Euro 0,51 L. 994	FRAZIONAMENTO in atti dal 04/03/1991 (n. 390081)
Notifica					Partita					

INTESTATO			
N.	DATI ANAGRAFICI		
1	LEO SERVIDIO Enrichetta nata a BELVEDERE MARITTIMO il 13/08/1933	CODICE FISCALE	DIRITTI E ONERI REALI
		LSRNCH33M53A773W*	(1) Proprietà per 1000/1000
DATI DERIVANTI DA	DENUNZIA (NEI PASSAGGI PER CAUSA DI MORTE) del 11/10/1970 protocollo n. CS021.5816 in atti dal 22/09/2005 Registrazione: Sede: RIUNIONE DI USUFRUTTO (n. 26532.1/2005)		

Unità immobiliari n. 1

Visura telematica esente per fini istituzionali

\* Codice Fiscale Validato in Anagrafe Tributaria

# Visura per immobile

## Situazione degli atti informatizzati al 18/06/2019

Data: 18/06/2019 - Ora: 12.27.50    Fine  
Visura n.: T159333 Pag: 1

<b>Dati della richiesta</b>	<b>Comune di BELVEDERE MARITTIMO ( Codice: A773)</b>		
	<b>Provincia di COSENZA</b>		
<b>Catasto Terreni</b>	<b>Foglio: 40 Particella: 142</b>		

Immobile										
N.	DATI IDENTIFICATIVI				DATI CLASSAMENTO					DATI DERIVANTI DA
	Foglio	Particella	Sub	Porz.	Qualità Classe	Superficie(m²)	Deduz	Reddito		
1	40	142		-		VIGNETO U		ha are ca 17 60		Dominicale Euro 7,27 L. 14.080
Notifica					Partita					

INTESTATI			
N.	DATI ANAGRAFICI	CODICE FISCALE	DIRITTI E ONERI REALI
1	RIZZARO Antonia nata a BELVEDERE MARITTIMO il 10/01/1954	RZZNTN54A50A773V*	(1) Proprietà per 1/6
2	RIZZARO Giuseppe nato a BELVEDERE MARITTIMO il 07/07/1951	RZZGPP51L07A773Q*	(1) Proprietà per 1/6
3	RIZZARO Luigi nato a BELVEDERE MARITTIMO il 20/06/1959	RZZLGU59H20A773T*	(1) Proprietà per 1/6
4	RIZZARO Maria nata a BELVEDERE MARITTIMO il 21/09/1948	RZZMRA48P61A773D*	(1) Proprietà per 1/6
5	RIZZARO Rosa nata a BELVEDERE MARITTIMO il 14/11/1956	RZZRSO56S54A773T*	(1) Proprietà per 1/6
6	RIZZARO Salvatore nato a BELVEDERE MARITTIMO il 15/02/1946	RZZSVT46B15A773H*	(1) Proprietà per 1/6
DATI DERIVANTI DA		RETTIFICA DI INTESAZIONE ALL'ATTUALITA' del 24/04/2009 protocollo n. CS0253918 in atti dal 16/10/2012 Registrazione: UR Sede: BELVEDERE MARITTIMO Volume: 9990 n. 493 del 04/07/2012 DENUNCIA DI SUCCESIONE (n. 22408.1/2012)	

Unità immobiliari n. 1

Visura telematica esente per fini istituzionali

\* Codice Fiscale Validato in Anagrafe Tributaria



Direzione Provinciale di Cosenza  
Ufficio Provinciale - Territorio  
Servizi Catastali

Data: 18/06/2019 - Ora: 12.28.36 Fine

Visura n.: T159807 Pag: 1

## Visura per immobile

Situazione degli atti informatizzati al 18/06/2019

<b>Dati della richiesta</b>	<b>Comune di BELVEDERE MARITTIMO ( Codice: A773)</b> <b>Provincia di COSENZA</b>
<b>Catasto Terreni</b>	<b>Foglio: 40 Particella: 222</b>

Immobile					
N.	DATI IDENTIFICATIVI			DATI CLASSAMENTO	
	Foglio	Particella	Sub	Porz	Quantità Classe
1	40	222		-	PASCOLO 3
Notifica					
				Superficie(m²) ha are ca	Deduz
				06 40	
				Partita	6027

INTESTATO			
N.	DATI ANAGRAFICI		
1	CASSA PER IL MEZZOGIORNO RIPARTIZIONE DIECI COORDINAMENTO REGIONALE DIPARTIMENTO PER	CODICE FISCALE	DIRITTI E ONERI REALI
(1) Proprieta` per 1000/1000			
DATI DERIVANTI DA	DECRETO (DISPOSIZIONI DELLE AUTORITA') del 23/01/1980 Voltura in atti dal 04/03/1991 Repertorio n.: 310 Rogante: CASSA PER IL MEZZO Sede: BELVEDERE		
	MARITTIMO Registrazione: UR Sede: COSENZA Volume: 307 n: 129 del 06/02/1980 (n. 39682		

Unità immobiliari n. 1

Visura telematica esente per fini istituzionali



Direzione Provinciale di Cosenza  
Ufficio Provinciale - Territorio  
Servizi Catastali

# Visura per immobile

Situazione degli atti informatizzati al 18/06/2019

Data: 18/06/2019 - Ora: 12.29.20    Fine  
Visura n.: T160264 Pag: 1

Dati della richiesta	Comune di BELVEDERE MARITTIMO ( Codice: A773) Provincia di COSENZA
Catasto Terreni	Foglio: 40 Particella: 223

Immobile											
N.		DATI IDENTIFICATIVI			DATI CLASSAMENTO						DATI DERIVANTI DA
		Foglio	Particella	Sub	Porz	Qualità Classe	Superficie(m²)	Deduz	Reddito		
							ha are ca		Dominicale	Agrario	
1		40	223		-	PASCOIO 3	82 90		Euro 2,57	Euro 0,43	FRAZIONAMENTO del 11/11/2002 protocollo n. 379360 in atti dal 11/11/2002 TIP RIV DOM VOLT MOD.8 N.75453 DEL 13/10/82 (n. 2.1/2002)
Notifica		Partita									

INTESTATO			
N.	DATI ANAGRAFICI		
1	LEO SERVIDIO Enrichetta nata a BELVEDERE MARITTIMO il 13/08/1933	CODICE FISCALE LSRNCH33M53A773W*	DIRITTI E ONERI REALI (1) Proprietà per 1000/1000
DATI DERIVANTI DA	DENUNZIA (NEI PASSAGGI PER CAUSA DI MORTE) del 11/10/1970 protocollo n. CS021.5816 in atti dal 22/09/2005 Registrazione: Sede: RIUNIONE DI USUFRUTTO (n. 26332.1/2005)		

Unità immobiliari n. 1

Visura telematica esente per fini istituzionali

\* Codice Fiscale Validato in Anagrafe Tributaria



Direzione Provinciale di Cosenza  
Ufficio Provinciale - Territorio  
Servizi Catastali

Data: 18/06/2019 - Ora: 12.29.49 Fine

Visura n.: T160589 Pag: 1

## Visura per immobile

Situazione degli atti informatizzati al 18/06/2019

<b>Dati della richiesta</b>	<b>Comune di BELVEDERE MARITTIMO ( Codice: A773)</b> <b>Provincia di COSENZA</b>
<b>Catasto Terreni</b>	<b>Foglio: 40 Particella: 224</b>

### Immobile

N.	DATI IDENTIFICATIVI			DATI CLASSAMENTO				DATI DERIVANTI DA
	Foglio	Particella	Sub	Porz	Quantità Classe	Superficie(m²) ha are ca	Deduz	
1	40	224		-	PASCOLO 3	07 10		
Notifica						Partita		
FRAZIONAMENTO del 11/11/2002 protocollo n. 379350 in atti del 11/11/2002 TIP RIV DOM VOLT MOD.8 N.75453 DEL 13/10/82 (n. 2,1/2802)								


### INTESTATO

N.	DATI ANAGRAFICI		CODICE FISCALE	DIRITTI E ONERI REALI
1	LEO SERVIDIO Enrichetta nata a BELVEDERE MARITTIMO il 13/08/1933		LSRNCH33M53A773W*	(1) Proprietà per 1000/1000
DATI DERIVANTI DA		DENUNZIA (NEI PASSAGGI PER CAUSA DI MORTE) del 11/10/1970 protocollo n. CS0215816 in atti dal 22/09/2005 Registrazione: Sede: RIUNIONE DI USUFRUTTO (n. 26532.1/2005)		

Unità immobiliari n. 1

Visura telematica esente per fini istituzionali

\* Codice Fiscale Validato in Anagrafe Tributaria



Direzione Provinciale di Cosenza  
Ufficio Provinciale - Territorio  
Servizi Catastrali

Data: 18/06/2019 - Ora: 12.30.19 Fine

Visura n.: T160919 Pag: 1

## Visura per immobile

Situazione degli atti informatizzati al 18/06/2019

<b>Dati della richiesta</b>	<b>Comune di BELVEDERE MARITTIMO ( Codice: A773)</b>	
	<b>Provincia di COSENZA</b>	
<b>Catasto Terreni</b>	<b>Foglio: 40 Particella: 225</b>	

Immobile			DATI CLASSAMENTO				DATI DERIVANTI DA	
N.	DATI IDENTIFICATIVI		Porz	Qualità Classe	Superficie(m²) ha are ca	Deduz	Reddito	
1	Foglio 40 Particella 225	Sub	-	VIGNETO U	00 40		Dominicale Euro 0,17 Agrario Euro 0,12	FRAZIONAMENTO del 11/11/2002 protocollo n. 379335 in atti dal 11/11/2002 TIP RIV DOM VOLT MOD.8 N.75453 DEL 13/10/82 (n. 2.1/2002)
Notifica								

INTESTATI								
N.	DATI ANAGRAFICI							
1	RIZZARO Antonia nata a BELVEDERE MARITTIMO il 10/01/1954						RZZNTN54A50A773V*	DIRITTI E ONERI REALI (1) Proprietà per 1/6
2	RIZZARO Giuseppe nato a BELVEDERE MARITTIMO il 07/07/1951						RZZGPP51L07A773Q*	(1) Proprietà per 1/6
3	RIZZARO Luigi nato a BELVEDERE MARITTIMO il 20/06/1959						RZZLGU59H20A773T*	(1) Proprietà per 1/6
4	RIZZARO Maria nata a BELVEDERE MARITTIMO il 21/09/1948						RZZMRA48P61A773D*	(1) Proprietà per 1/6
5	RIZZARO Rosa nata a BELVEDERE MARITTIMO il 14/11/1956						RZZRSO56S54A773T*	(1) Proprietà per 1/6
6	RIZZARO Salvatore nato a BELVEDERE MARITTIMO il 15/02/1946						RZZSVT46B15A773H*	(1) Proprietà per 1/6
DATI DERIVANTI DA								
RETTIFICA DI INTESTAZIONE ALL'ATTUALITA' del 24/04/2009 protocollo n. CS0253918 in atti dal 16/10/2012 Registrazione: UR Sede: BELVEDERE MARITTIMO Volume: 9990 n. 493 del 04/07/2012 DENUNCIA DI SUCCESSIONE (n. 22408.1/2012)								

Unità immobiliari n. 1

Visura telematica esente per fini istituzionali

\* Codice Fiscale Validato in Anagrafe Tributaria





Direzione Provinciale di Cosenza  
Ufficio Provinciale - Territorio  
Servizi Catastali

Data: 18/06/2019 - Ora: 12.30.53 Fine

Visura n.: T161277 Pag: 1

## Visura per immobile

Situazione degli atti informatizzati al 18/06/2019

Dati della richiesta	Comune di BELVEDERE MARITTIMO ( Codice: A773) Provincia di COSENZA
Catasto Terreni	Foglio: 40 Particella: 534

### Immobile

N.	DATI IDENTIFICATIVI			DATI CLASSAMENTO					DATI DERIVANTI DA	
	Foglio	Particella	Sub	Porz.	Qualità Classe	Superficie(m²) ha are ca	Deduz.	Reddito		
1	40	534		-	VIGNETO U	00 20		Dominicale Euro 0,08	Agrario Euro 0,06	FRAZIONAMENTO del 11/11/2002 protocollo n. 379335 in atti dal 11/11/2002 TIP RIV DOM VOLT MOD.8 N.75453 DEL 13/10/82 (n. 2.1/2002)
Notifica	Partita									

### INTESTATO

N.	DATI ANAGRAFICI		CODICE FISCALE	DIRITTI E ONERI REALI
1	REGIONE CALABRIA	ASSESSORATO ALLAVORI PUBBLICI con sede in CATANZARO	00783280795*	(1) Proprietà per 1/1
DATI DERIVANTI DA		DECRETO (DISPOSIZIONI DELLE AUTORITÀ) del 14/12/1995 protocollo n. 460930 Voltura in atti dal 13/12/2002 Repertorio n.: 5137 Rogante: COMMISSARIO Sede: ROMA	Registrazione: Sede: DECRETO (n. 451885.1/2002)	

Unità immobiliari n. 1

Visura telematica esente per fini istituzionali

\* Codice Fiscale Validato in Anagrafe Tributaria



Direzione Provinciale di Cosenza  
Ufficio Provinciale - Territorio  
Servizi Catastali

## Visura per immobile

Situazione degli atti informatizzati al 18/06/2019

Data: 18/06/2019 - Ora: 12.31.25 Fine  
Visura n.: T161659 Pag: 1

<b>Dati della richiesta</b>	<b>Comune di BELVEDERE MARITTIMO ( Codice: A773)</b> <b>Provincia di COSENZA</b>
<b>Catasto Terreni</b>	<b>Foglio: 40 Particella: 535</b>

Immobile										
N.	DATI IDENTIFICATIVI			DATI CLASSAMENTO						DATI DERIVANTI DA
	Foglio	Particella	Sub	Perz	Qualità Classe	Superficie(m²) ha are ca	Deduz	Reddito		
1	40	535		-	PASCOLO 3	00 90		Dominicale Euro 0,03	Agrario Euro 0,01	FRAZIONAMENTO del 11/11/2002 protocollo n. 379350 in atti dal 11/11/2002 TIP RIV DOM VOLT MOD.8 N.75453 DEL 13/10/82 (n. 2.1/2002)
Notifica	Partita									

INTESTATO				
N	DATI ANAGRAFICI		CODICE FISCALE	DIRITTI E ONERI REALI
1	REGIONE CALABRIA ASSESSORATO AI LAVORI PUBBLICI con sede in CATANZARO		00783280795*	(1) Proprietà per 1/1
DATI DERIVANTI DA		DECRETO (DISPOSIZIONI DELLA AUTORITÀ) del 14/12/1995 protocollo n. 460930 Voltura in atti dal 13/12/2002. Repertorio n.: 5137 Rogante: COMMISSARIO Sede: ROMA		
		Registrazione: Sede: DECRETO (n. 451885.1/2002)		

Unità immobiliari n. 1

Visura telematica esente per fini istituzionali

\* Codice Fiscale Validato in Anagrafe Tributaria



Direzione Provinciale di Cosenza  
Ufficio Provinciale - Territorio  
Servizi Catastali

Data: 18/06/2019 - Ora: 12.31.55 Fine

Visura n.: T161959 Pag: 1

## Visura per immobile

Situazione degli atti informatizzati al 18/06/2019

<b>Dati della richiesta</b>	<b>Comune di BELVEDERE MARITTIMO ( Codice: A773)</b> <b>Provincia di COSENZA</b>
<b>Catasto Terreni</b>	<b>Foglio: 40 Particella: 536</b>

### Immobile

N.	DATI IDENTIFICATIVI			DATI CLASSAMENTO				DATI DERIVANTI DA
	Foglio	Particella	Sub	Porz	Qualità Classe	Superficie(m²) ha are ca	Deduz	
1	40	536		-	PASCOLO 3	02 70		
						Dominicale Euro 0,08	Agrario Euro 0,01	FRAZIONAMENTO del 11/11/2002 protocollo n. 379360 in atti dal 11/11/2002 TIP RIV DOM VOLT MOD.8 N.75453 DEL 13/10/82 (n. 2.1/2002)
Notifica				Partita				

### INTESTATO

N.	DATI ANAGRAFICI			CODICE FISCALE	DIRITTI E ONERI REALI
1	REGIONE CALABRIA	ASSESSORATO AL LAVORI PUBBLICI con sede in CATANZARO		00783280795*	(1) Proprietà per 1/1
DATI DERIVANTI DA		DECRETO (DISPOSIZIONI DELLE AUTORITÀ) del 14/12/1995 protocollo n. 460930 Voltura in atti dal 13/12/2002 Repertorio n.: 5137 Rogante: COMMISSARIO Sede: ROMA			
		Registrazione. Sede: DECRETO (n. 451885.1/2002)			

Unità immobiliari n. 1

Visura telematica esente per fini istituzionali

\* Codice Fiscale Validato in Anagrafe Tributaria

**Ministero delle Politiche Agricole Alimentari e Forestali**

Corpo Forestale dello Stato  
Rilievo delle aree percorse dal fuoco

**Regione** CALABRIA **Provincia** COSENZA  
**Comune** BELVEDERE MARITTIMO  
**Località** ORACCHIO

**Data incendio** 26/09/2018

**Superficie boschiva percorsa dal fuoco (Ha)** 00.35.18

**Superficie non boschiva percorsa dal fuoco (Ha)** 00.00.00

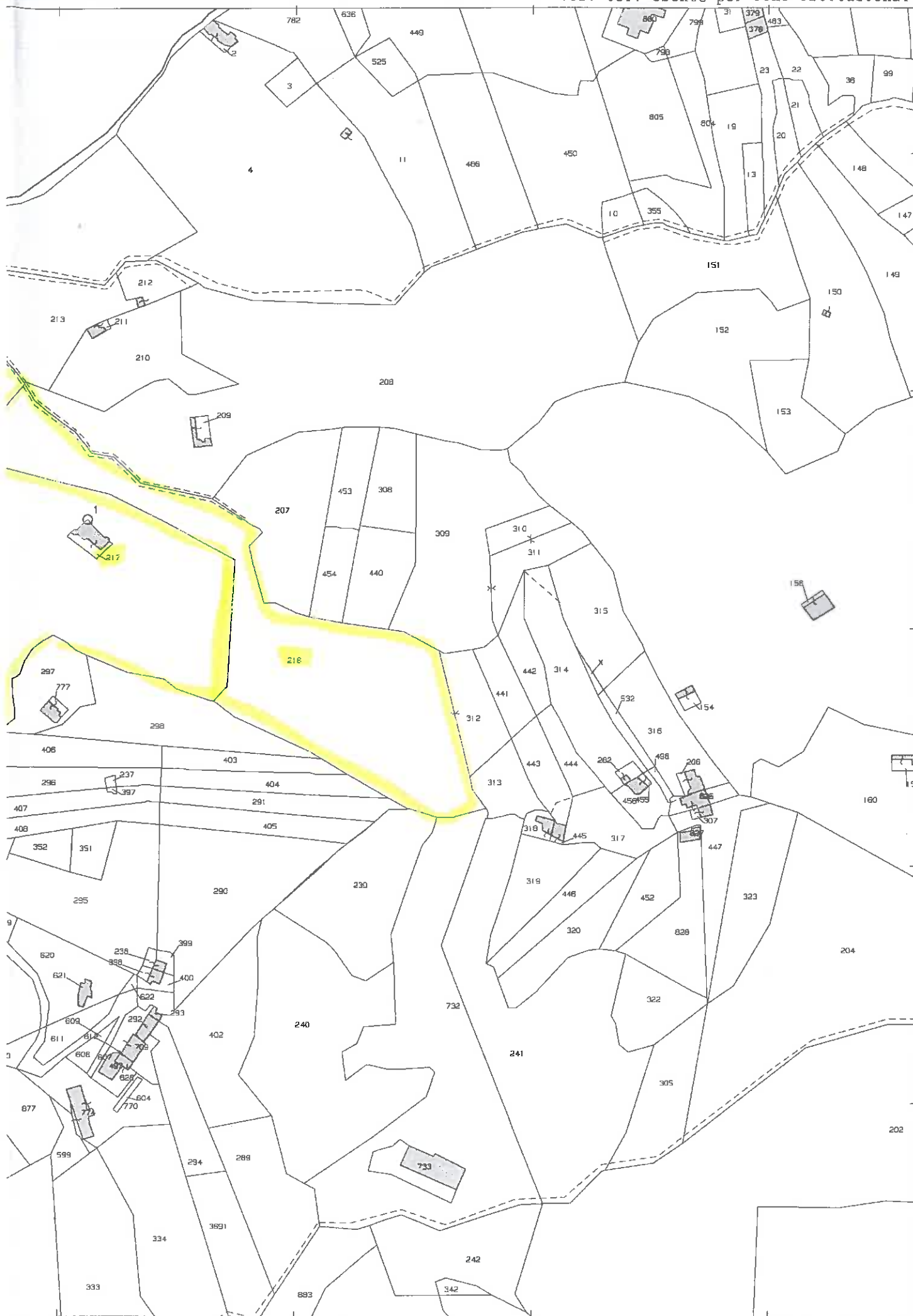
**Di cui superficie pascoliva percorsa dal fuoco (Ha)**

**Totale superficie percorsa dal fuoco (Ha)** 00.35.18

**Lista delle particelle interessate**

Codice Nazionale	Foglio	Particella	Sub	Allegato	Sviluppo	Superficie in mq	
						Percorsa	Totale
A773	38	00217		0	0	151	151
A773	38	00218		0	0	871	8706
A773	38	00874		0	0	2456	18677

La cartografia catastale di sfondo, messa a disposizione dall'Agenzia del Territorio, nelle zone non interessate da controlli agricoli comunitari può non essere aggiornata alla attualità oppure non essere digitalizzata (presenza dei soli centroidi particella) pertanto in taluni casi l'elenco delle particelle deve essere considerato indicativo e non esaustivo. Si invita quindi l'utente a visualizzare l'incendio su cartografia catastale per verificare in modo puntuale le particelle interessate e ricomprese nel perimetro. Per quanto riguarda i dati delle superfici indicati, sono stati desunti mediante rilievi (scala 1:2.000-1:5.000) effettuati con strumentazione speditiva a precisione metrica per finalità interne al servizio d'istituto e suscettibili di errori sia strumentali sia di carattere tecnico e pertanto, al fine della redazione del Catasto Incendi, tali superfici devono essere ricontrollate e verificate





18-Giu-2019 10:16:30  
Prot. n. T65456/2019

Scala originale: 1:2000  
Dimensione cornice: 1552.000 x 1104.000 metri

Comune: BELVEDERE MARITTIMO  
Foglio: 40



Direzione Provinciale di Cosenza  
Ufficio Provinciale - Territorio  
Servizi Catastali

## Visura per immobile

Situazione degli atti informatizzati al 18/06/2019

Data: 18/06/2019 - Ora: 12.33.22    Fine  
Visura n.: T162841 Pag: 1

<b>Dati della richiesta</b>	<b>Comune di BELVEDERE MARITTIMO ( Codice: A773)</b>
	<b>Provincia di COSENZA</b>
<b>Catasto Terreni</b>	<b>Foglio: 38 Particella: 218</b>

### Immobile

N.	DATI IDENTIFICATIVI			DATI CLASSAMENTO				DATI DERIVANTI DA	
	Foglio	Particella	Sub	Porz	Qualità Classe	Superficie(m²) ha are ca	Deduz	Reddito	
1	38	218		-	PASCOLO ARB	86 30		Dominicale Euro 7,58 L. 14.671	Agrario Euro 1,78 L. 3.452
Impianto meccanografico del 16/04/1985									
Notifica									

### INTESTATO

N.	DATI ANAGRAFICI		CODICE FISCALE	DIRITTI E ONERI REALI
1	BRAMBILLA Anna nata a COMO il 19/11/1963		BRMNNA63S59C933B*	(1) Proprietà per 1/1
DATI DERIVANTI DA		ISTRUMENTO (ATTO PUBBLICO) del 29/01/2004 Nota presentata con Modello Unico in atti dal 16/02/2004 Repertorio n.: 102549 Rogante: AMATO STANISLAO Sede: BELVEDERE MARITTIMO Registrazione: Sede: COMPRAVENDITA (n. 3603.1/2004)		

Unità immobiliari n. 1

Visura telematica esente per fini istituzionali

\* Codice Fiscale Validato in Anagrafe Tributaria





Direzione Provinciale di Cosenza  
Ufficio Provinciale - Territorio  
Servizi Catastrali

## Visura per immobile

Situazione degli atti informatizzati al 18/06/2019

Data: 18/06/2019 - Ora: 12.32.53    Fine  
Visura n.: T162546 Pag: 1

<b>Dati della richiesta</b>	<b>Comune di BELVEDERE MARITTIMO ( Codice: A773)</b> <b>Provincia di COSENZA</b>
<b>Catasto Terreni</b>	<b>Foglio: 38 Particella: 217</b>

Immobile							
N.	DATI IDENTIFICATIVI			DATI CLASSAMENTO			
	Foglio	Particella	Sub	Porz.	Qualità Classe	Superficie(m²) ha are ca	Deduz
1	38	217		-	FABB DIRUTTO	01 50	
Notifica				Partita			
Annotazioni				di studio: classamento aggiornato a seguito di verifica di ufficio di immobile rurale			

INTESTATO				
N.	DATI ANAGRAFICI		CODICE FISCALE	DIRITTI E ONERI REALI
1	BRAMBILLA Anna nata a COMO il 19/11/1963		BRMNNNA65S59C933B*	(1) Proprietà per 1/1
DATI DERIVANTI DA		ISTRUMENTO (ATTO PUBBLICO) del 29/01/2004 Nota presentata con Modello Unico in atti dal 16/02/2004 Repertorio n.: 102549 Rogante: AMATO STANISLAO Sede: BELVEDERE MARITTIMO Registrazione: Sede: COMPRAVENDITA (n. 3603.1/2004)		

Unità immobiliari n. 1

Visura telematica esente per fini istituzionali

\* Codice Fiscale Validato in Anagrafe Tributaria



Direzione Provinciale di Cosenza  
Ufficio Provinciale - Territorio  
Servizi Catastali

Data: 18/06/2019 - Ora: 13.00.10    Fine

Visura n.: T178108 Pag: 1

## Visura per immobile

Situazione degli atti informatizzati al 18/06/2019

<b>Dati della richiesta</b>	<b>Comune di BELVEDERE MARITTIMO ( Codice: A773)</b> <b>Provincia di COSENZA</b>
<b>Catasto Terreni</b>	<b>Foglio: 38 Particella: 874</b>

### Immobile

N.	DATI IDENTIFICATIVI			DATI CLASSAMENTO				DATI DERIVANTI DA	
	Foglio	Particella	Sub	Porz	Qualità Classe	Superficie(m²) ha are ca	Deduz	Reddito	
1	38	874		-	ULIVETO 3	1 88 30		Dominicale Euro 34,04	Agrario Euro 53,49
FRAZIONAMENTO del 11/03/2014 protocollo n. CS0039825 in atti dal 11/03/2014 presentato il 11/03/2014 (n. 39825.1/2014)									
Notifica	Partita								

### INTESTATO

N.	DATI ANAGRAFICI			CODICE FISCALE	DIRITTI E ONERI REALI
1	BRAMBILLA Anna nata a COMO il 19/11/1963			BRMNNA63S59C933B*	(1) Proprietà per 1/1

Unità immobiliari n. 1

Visura telematica esente per fini istituzionali

\* Codice Fiscale Validato in Anagrafe Tributaria



Questo non è utilizzabile per fini legali o amministrativi - Copyright © 2015 SIT s.r.l.



Mapa non utilizzabile per fini legali o amministrativi - Copyright © 2015 SIT s.r.l.

Stralcio di mappa estratto da web.sit-puglia.it/webdc

Sistema di Proiezione: UTM33 Nord - WGS84

Coordinate vertice inferiore sinistro: E = 568526,34; N = 4381934,09  
Coordinate vertice superiore destro: E = 581413,78; N = 4389551,90