

**Ministero delle Politiche Agricole Alimentari e Forestali**

Corpo Forestale dello Stato
Rilievo delle aree percorse dal fuoco

Regione CALABRIA **Provincia** COSENZA
Comune BELVEDERE MARITTIMO
Località Oracchio

Data incendio 29/03/2017

Superficie boschiva percorsa dal fuoco (Ha) 10.61.56

Superficie non boschiva percorsa dal fuoco (Ha) 00.00.00

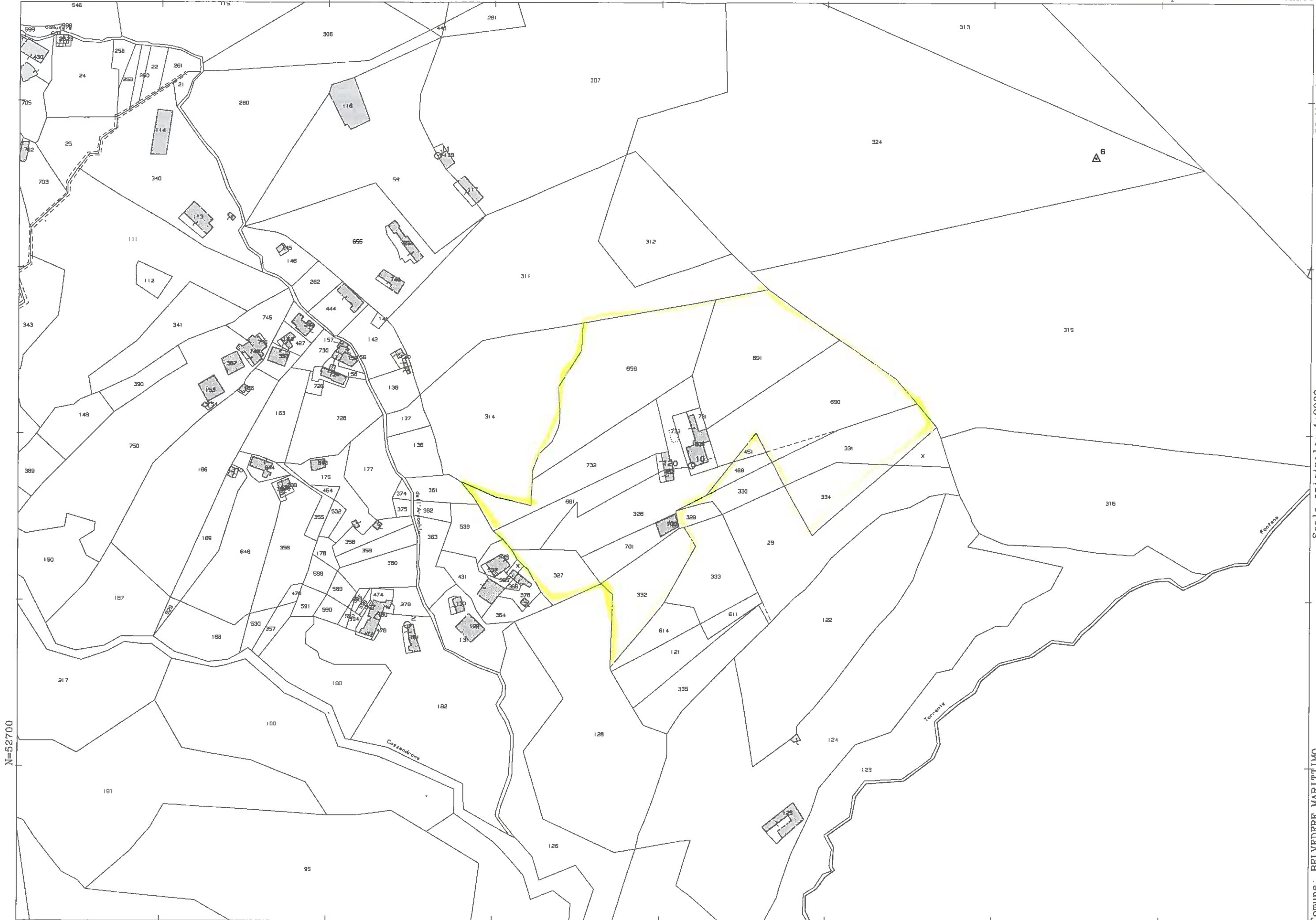
Di cui superficie pascoliva percorsa dal fuoco (Ha)

Totale superficie percorsa dal fuoco (Ha) 10.61.56

Lista delle particelle interessate

Codice Nazionale	Foglio	Particella	Sub	Allegato	Sviluppo	Superficie in mq	
						Percorsa	Totale
A773	41	00119		0	0	2015	18741
A773	41	00312		0	0	0	0
A773	41	00313		0	0	0	0
A773	41	00315		0	0	0	0
A773	41	0A324		0	0	0	0

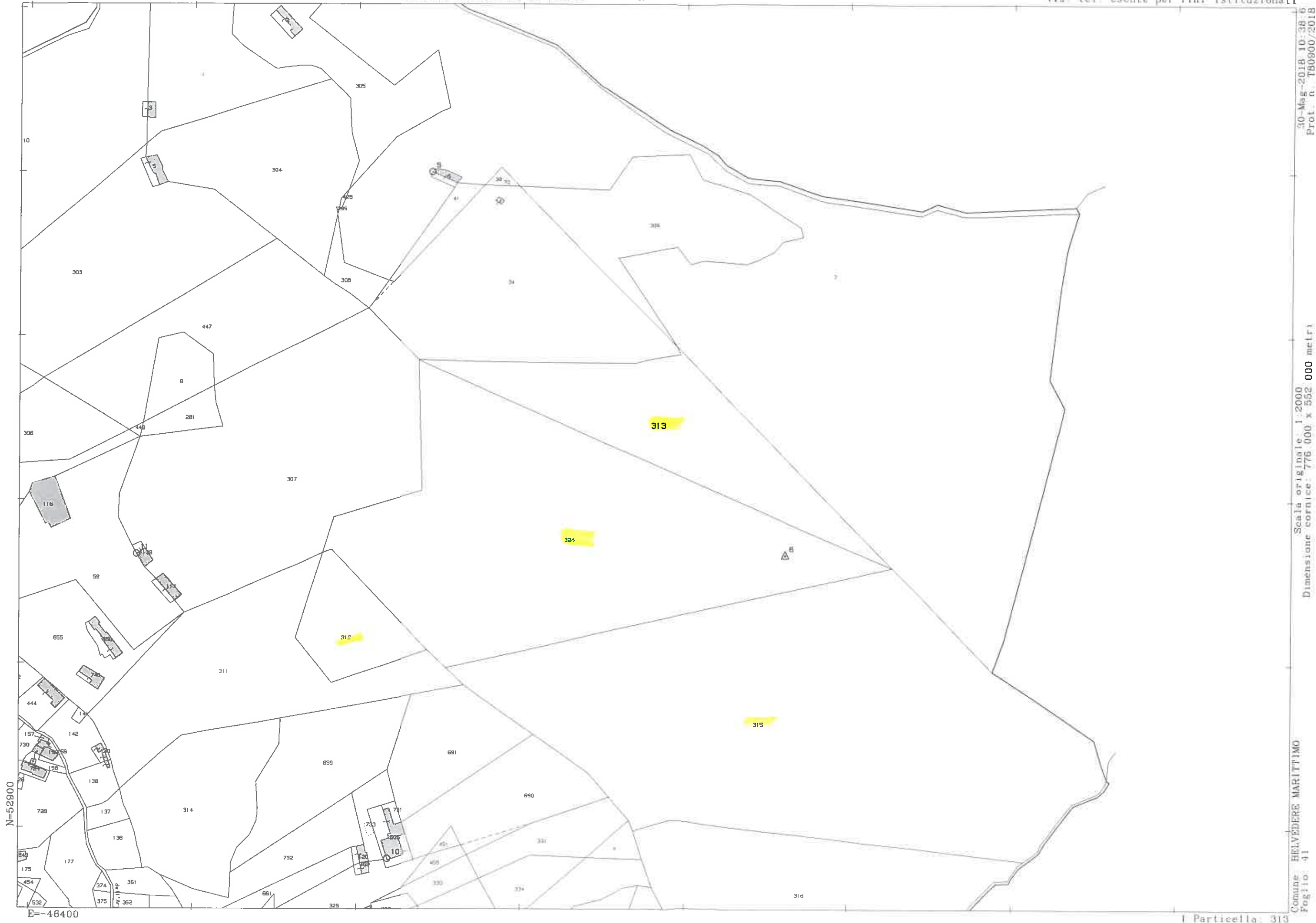
La cartografia catastale di sfondo, messa a disposizione dall'Agenzia del Territorio, nelle zone non interessate da controlli agricoli comunitari può non essere aggiornata alla attualità oppure non essere digitalizzata (presenza dei soli centroidi particella) pertanto in taluni casi l'elenco delle particelle deve essere considerato indicativo e non esaustivo. Si invita quindi l'utente a visualizzare l'incendio su cartografia catastale per verificare in modo puntuale le particelle interessate e ricomprese nel perimetro. Per quanto riguarda i dati delle superfici indicati, sono stati desunti mediante rilievi (scala 1:2.000-1:5.000) effettuati con strumentazione speditiva a precisione metrica per finalità interne al servizio d'istituto e suscettibili di errori sia strumentali sia di carattere tecnico e pertanto, al fine della redazione del Catasto Incendi, tali superfici devono essere ricontrollate e verificate



30-Mag-2018 10:34:13
Prot. n. T78046/2018

Scala originale: 1:2000
Dimensione cornice: 776.000 x 552.000 metri

Comune: BELVEDERE MARITTIMO
Foglio: 41



**Ministero delle Politiche Agricole Alimentari e Forestali**

Corpo Forestale dello Stato
Rilievo delle aree percorse dal fuoco

Regione CALABRIA **Provincia** COSENZA
Comune BELVEDERE MARITTIMO
Località Palazza

Data incendio 27/08/2017

Superficie boschiva percorsa dal fuoco (Ha) 03.02.66

Superficie non boschiva percorsa dal fuoco (Ha) 00.00.00

Di cui superficie pascoliva percorsa dal fuoco (Ha)

Totale superficie percorsa dal fuoco (Ha) 03.02.66

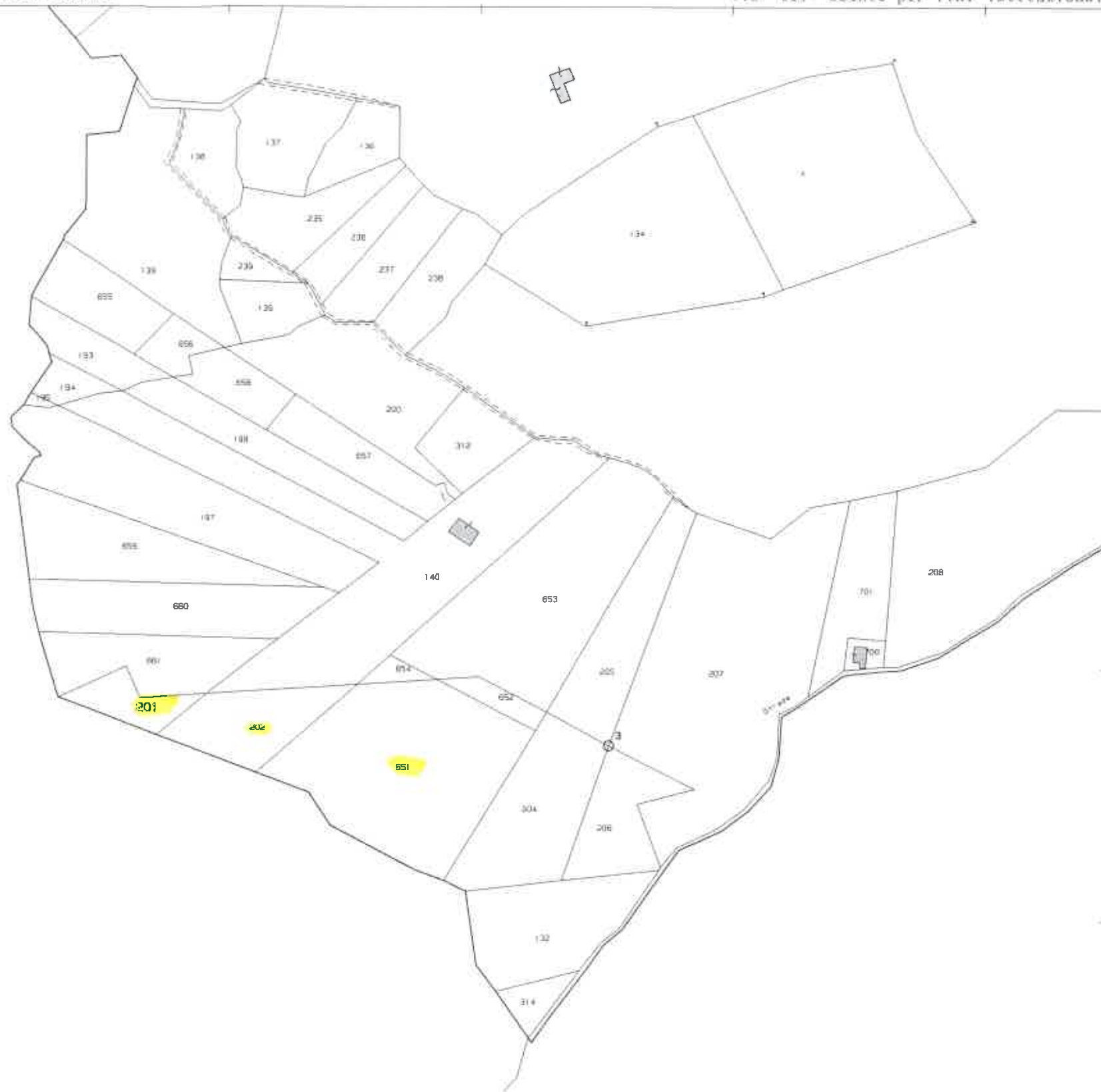
Lista delle particelle interessate

Codice Nazionale	Foglio	Particella	Sub	Allegato	Sviluppo	Superficie in mq	
						Percorsa	Totale
A773	44	00201		0	0	0	0
A773	44	00202		0	0	0	0
A773	44	00651		0	0	3937	5057
A773	45	00031		0	0	3356	3739
A773	45	00107		0	0	0	0
A773	45	00120		0	0	0	0
A773	45	00208		0	0	0	0
A773	45	00209		0	0	527	8616
A773	45	00342		0	0	0	0
A773	45	00344		0	0	0	0
A773	45	00346		0	0	0	0
A773	45	00347		0	0	3128	6000
A773	45	00555		0	0	0	0
A773	45	00595		0	0	0	0
A773	45	01210		0	0	14	8783

La cartografia catastale di fondo, messa a disposizione dall'Agenzia del Territorio, nelle zone non interessate da controlli agricoli comunitari può non essere aggiornata alla attualità oppure non essere digitalizzata (presenza dei soli centroidi particella) pertanto in taluni casi l'elenco delle particelle deve essere considerato indicativo e non esaustivo. Si invita quindi l'utente a visualizzare l'incendio su cartografia catastale per verificare in modo puntuale le particelle interessate e ricomprese nel perimetro. Per quanto riguarda i dati delle superfici indicati, sono stati desunti mediante rilievi (scala 1:2.000-1:5.000) effettuati con strumentazione speditiva a precisione metrica per finalità interne al servizio d'istituto e suscettibili di errori sia strumentali sia di carattere tecnico e pertanto, al fine della redazione del Catasto Incendi, tali superfici devono essere ricontrollate e verificate

N=50800

E=-47300



Scala originale 1:2000
Dimensione cornice: 776 000 x 552 000 metri



Scala originale: 1:2000
Dimensione cornice: 776 000 x 552 000 metri

Comune: BELVEDERE MARITTIMO
Foglio: 45

1 Particella: 31

**Ministero delle Politiche Agricole Alimentari e Forestali**Corpo Forestale dello Stato
Rilievo delle aree percorse dal fuoco**Regione** CALABRIA **Provincia** COSENZA
Comune BELVEDERE MARITTIMO
Località San Nicola**Data incendio** 09/08/2017**Superficie boschiva percorsa dal fuoco (Ha)** 22.93.68**Superficie non boschiva percorsa dal fuoco (Ha)** 00.00.00**Di cui superficie pascoliva percorsa dal fuoco (Ha)****Totale superficie percorsa dal fuoco (Ha)** 22.93.68**Lista delle particelle interessate**

Codice Nazionale	Foglio	Particella	Sub	Allegato	Sviluppo	Superficie in mq	
						Percorsa	Totale
A773	18	00066		0	0	0	0
A773	18	00186		0	0	517	2980
A773	18	00187		0	0	3164	3918
A773	18	00285		0	0	0	0
A773	18	00469		0	0	0	0
A773	18	00470		0	0	1899	1899
A773	18	00471		0	0	0	0
A773	18	00473		0	0	0	0
A773	18	00474		0	0	0	0
A773	18	00475		0	0	4064	10445
A773	18	00476		0	0	1148	1676
A773	18	00766		0	0	0	0
A773	24	00023		0	0	0	0
A773	24	00024		0	0	0	0
A773	24	00025		0	0	0	0
A773	24	00026		0	0	0	0
A773	24	00027		0	0	0	0
A773	24	00028		0	0	0	0
A773	24	00029		0	0	0	0
A773	24	00030		0	0	0	0

La cartografia catastale di sfondo, messa a disposizione dall'Agenzia del Territorio, nelle zone non interessate da controlli agricoli comunitari può non essere aggiornata alla attualità oppure non essere digitalizzata (presenza dei soli centroidi particella) pertanto in taluni casi l'elenco delle particelle deve essere considerato indicativo e non esaustivo. Si invita quindi l'utente a visualizzare l'incendio su cartografia catastale per verificare in modo puntuale le particelle interessate e ricomprese nel perimetro. Per quanto riguarda i dati delle superfici indicati, sono stati desunti mediante rilievi (scala 1:2.000-1:5.000) effettuati con strumentazione speditiva a precisione metrica per finalità interne al servizio d'istituto e suscettibili di errori sia strumentali sia di carattere tecnico e pertanto, al fine della redazione del Catasto Incendi, tali superfici devono essere ricontrollate e verificate

**Ministero delle Politiche Agricole Alimentari e Forestali**Corpo Forestale dello Stato
Rilievo delle aree percorse dal fuoco**Regione** CALABRIA **Provincia** COSENZA
Comune BELVEDERE MARITTIMO
Località San Nicola**Data incendio** 09/08/2017**Superficie boschiva percorsa dal fuoco (Ha)** 22.93.68**Superficie non boschiva percorsa dal fuoco (Ha)** 00.00.00**Di cui superficie pascoliva percorsa dal fuoco (Ha)****Totale superficie percorsa dal fuoco (Ha)** 22.93.68**Lista delle particelle interessate**

Codice Nazionale	Foglio	Particella	Sub	Allegato	Sviluppo	Superficie in mq	
						Percorsa	Totale
A773	24	00031		0	0	0	0
A773	24	00032		0	0	0	0
A773	24	00035		0	0	0	0
A773	24	00036		0	0	0	0
A773	24	00037		0	0	0	0
A773	24	00038		0	0	0	0
A773	24	00039		0	0	0	0
A773	24	00040		0	0	0	0
A773	24	00041		0	0	0	0
A773	24	00042		0	0	0	0
A773	24	00043		0	0	0	0
A773	24	00046		0	0	0	0
A773	24	00047		0	0	0	0
A773	24	00048		0	0	0	0
A773	24	00049		0	0	0	0
A773	24	00050		0	0	0	0
A773	24	00051		0	0	0	0
A773	24	00052		0	0	0	0
A773	24	00053		0	0	0	0
A773	24	00054		0	0	0	0

La cartografia catastale di sfondo, messa a disposizione dall'Agenzia del Territorio, nelle zone non interessate da controlli agricoli comunitari può non essere aggiornata alla attualità oppure non essere digitalizzata (presenza dei soli centroidi particella) pertanto in taluni casi l'elenco delle particelle deve essere considerato indicativo e non esaustivo. Si invita quindi l'utente a visualizzare l'incendio su cartografia catastale per verificare in modo puntuale le particelle interessate e ricomprese nel perimetro. Per quanto riguarda i dati delle superfici indicati, sono stati desunti mediante rilievi (scala 1:2.000-1:5.000) effettuati con strumentazione speditiva a precisione metrica per finalità interne al servizio d'istituto e suscettibili di errori sia strumentali sia di carattere tecnico e pertanto, al fine della redazione del Catasto Incendi, tali superfici devono essere ricontrollate e verificate

**Ministero delle Politiche Agricole Alimentari e Forestali**Corpo Forestale dello Stato
Rilievo delle aree percorse dal fuoco

Regione	CALABRIA	Provincia	COSENZA
Comune	BELVEDERE MARITTIMO		
Località	San Nicola		

Data incendio 09/08/2017

Superficie boschiva percorsa dal fuoco (Ha) 22.93.68

Superficie non boschiva percorsa dal fuoco (Ha) 00.00.00

Di cui superficie pascoliva percorsa dal fuoco (Ha)

Totale superficie percorsa dal fuoco (Ha) 22.93.68

Lista delle particelle interessate

Codice Nazionale	Foglio	Particella	Sub	Allegato	Sviluppo	Superficie in mq	
						Percorsa	Totale
A773	24	00055		0	0	0	0
A773	24	00056		0	0	0	0
A773	24	00057		0	0	0	0
A773	24	00059		0	0	0	0
A773	24	00060		0	0	0	0
A773	24	00077		0	0	0	0
A773	24	00083		0	0	0	0
A773	24	00139		0	0	0	0
A773	24	00141		0	0	0	0
A773	24	00143		0	0	0	0
A773	24	00145		0	0	0	0
A773	24	00146		0	0	0	0
A773	24	00151		0	0	0	0
A773	24	00152		0	0	0	0
A773	24	00154		0	0	0	0
A773	24	00155		0	0	0	0
A773	24	00156		0	0	0	0
A773	24	00157		0	0	0	0
A773	24	00158		0	0	3073	3073
A773	24	00159		0	0	0	0

La cartografia catastale di sfondo, messa a disposizione dall'Agenzia del Territorio, nelle zone non interessate da controlli agricoli comunitari può non essere aggiornata alla attualità oppure non essere digitalizzata (presenza dei soli centroidi particella) pertanto in taluni casi l'elenco delle particelle deve essere considerato indicativo e non esaustivo. Si invita quindi l'utente a visualizzare l'incendio su cartografia catastale per verificare in modo puntuale le particelle interessate e ricomprese nel perimetro. Per quanto riguarda i dati delle superfici indicati, sono stati desunti mediante rilievi (scala 1:2.000-1:5.000) effettuati con strumentazione speditiva a precisione metrica per finalità interne al servizio d'istituto e suscettibili di errori sia strumentali sia di carattere tecnico e pertanto, al fine della redazione del Catasto Incendi, tali superfici devono essere ricontrollate e verificate

**Ministero delle Politiche Agricole Alimentari e Forestali**Corpo Forestale dello Stato
Rilievo delle aree percorse dal fuoco**Regione** CALABRIA **Provincia** COSENZA
Comune BELVEDERE MARITTIMO
Località San Nicola**Data incendio** 09/08/2017**Superficie boschiva percorsa dal fuoco (Ha)** 22.93.68**Superficie non boschiva percorsa dal fuoco (Ha)** 00.00.00**Di cui superficie pascoliva percorsa dal fuoco (Ha)****Totale superficie percorsa dal fuoco (Ha)** 22.93.68**Lista delle particelle interessate**

Codice Nazionale	Foglio	Particella	Sub	Allegato	Sviluppo	Superficie in mq	
						Percorsa	Totale
A773	24	00160		0	0	0	0
A773	24	00161		0	0	0	0
A773	24	00162		0	0	0	0
A773	24	00163		0	0	0	0
A773	24	00165		0	0	0	0
A773	24	00166		0	0	0	0
A773	24	00167		0	0	0	0
A773	24	00168		0	0	0	0
A773	24	00171		0	0	0	0
A773	24	00173		0	0	0	0
A773	24	00174		0	0	0	0
A773	24	00175		0	0	0	0
A773	24	00176		0	0	0	0
A773	24	00179		0	0	0	0
A773	24	00180		0	0	0	0
A773	24	00181		0	0	0	0
A773	24	00183		0	0	0	0
A773	24	00184		0	0	0	0
A773	24	00186		0	0	0	0
A773	24	00187		0	0	0	0

La cartografia catastale di sfondo, messa a disposizione dell'Agenzia del Territorio, nelle zone non interessate da controlli agricoli comunitari può non essere aggiornata alla attualità oppure non essere digitalizzata (presenza dei soli centroidi particella) pertanto in taluni casi l'elenco delle particelle deve essere considerato indicativo e non esaustivo. Si invita quindi l'utente a visualizzare l'incendio su cartografia catastale per verificare in modo puntuale le particelle interessate e ricomprese nel perimetro. Per quanto riguarda i dati delle superfici indicati, sono stati desunti mediante rilievi (scala 1:2.000-1:5.000) effettuati con strumentazione speditiva a precisione metrica per finalità interne al servizio d'istituto e suscettibili di errori sia strumentali sia di carattere tecnico e pertanto, al fine della redazione del Catasto Incendi, tali superfici devono essere ricontrollate e verificate

**Ministero delle Politiche Agricole Alimentari e Forestali**Corpo Forestale dello Stato
Rilievo delle aree percorse dal fuoco**Regione** CALABRIA **Provincia** COSENZA
Comune BELVEDERE MARITTIMO
Località San Nicola**Data incendio** 09/08/2017**Superficie boschiva percorsa dal fuoco (Ha)** 22.93.68**Superficie non boschiva percorsa dal fuoco (Ha)** 00.00.00**Di cui superficie pascoliva percorsa dal fuoco (Ha)****Totale superficie percorsa dal fuoco (Ha)** 22.93.68**Lista delle particelle interessate**

Codice Nazionale	Foglio	Particella	Sub	Allegato	Sviluppo	Superficie in mq	
						Percorsa	Totale
A773	24	00189		0	0	0	0
A773	24	00192		0	0	0	0
A773	24	00194		0	0	0	0
A773	24	00196		0	0	0	0
A773	24	00199		0	0	0	0
A773	24	00200		0	0	0	0
A773	24	00202		0	0	0	0
A773	24	00204		0	0	0	0
A773	24	00231		0	0	0	0
A773	24	00248		0	0	527	7143
A773	24	00249		0	0	0	0
A773	24	00250		0	0	0	0
A773	24	00257		0	0	971	8054
A773	24	00275		0	0	0	0
A773	24	00276		0	0	0	0
A773	24	00277		0	0	0	0
A773	24	00281		0	0	0	0
A773	24	00288		0	0	0	0
A773	24	00289		0	0	0	0
A773	24	00290		0	0	3226	3226

La cartografia catastale di sfondo, messa a disposizione dall'Agenzia del Territorio, nelle zone non interessate da controlli agricoli comunitari può non essere aggiornata alla attualità oppure non essere digitalizzata (presenza dei soli centroidi particella) pertanto in taluni casi l'elenco delle particelle deve essere considerato indicativo e non esaustivo. Si invita quindi l'utente a visualizzare l'incendio su cartografia catastale per verificare in modo puntuale le particelle interessate e ricomprese nel perimetro. Per quanto riguarda i dati delle superfici indicati, sono stati desunti mediante rilievi (scala 1:2.000-1:5.000) effettuati con strumentazione speditiva a precisione metrica per finalità interne al servizio d'istituto e suscettibili di errori sia strumentali sia di carattere tecnico e pertanto, al fine della redazione del Catasto Incendi, tali superfici devono essere ricontrollate e verificate

**Ministero delle Politiche Agricole Alimentari e Forestali**Corpo Forestale dello Stato
Rilievo delle aree percorse dal fuoco**Regione** CALABRIA **Provincia** COSENZA
Comune BELVEDERE MARITTIMO
Località San Nicola**Data incendio** 09/08/2017**Superficie boschiva percorsa dal fuoco (Ha)** 22.93.68**Superficie non boschiva percorsa dal fuoco (Ha)** 00.00.00**Di cui superficie pascoliva percorsa dal fuoco (Ha)****Totale superficie percorsa dal fuoco (Ha)** 22.93.68**Lista delle particelle interessate**

Codice Nazionale	Foglio	Particella	Sub	Allegato	Sviluppo	Superficie in mq	
						Percorsa	Totale
A773	24	00296		0	0	0	0
A773	24	00298		0	0	0	0
A773	24	00302		0	0	0	0
A773	24	00317		0	0	0	0
A773	24	00318		0	0	0	0
A773	24	00349		0	0	0	0
A773	24	00353		0	0	0	0
A773	24	00359		0	0	0	0
A773	24	00361		0	0	0	0
A773	24	00362		0	0	0	0
A773	24	00363		0	0	0	0
A773	24	00366		0	0	0	0
A773	24	00367		0	0	0	0
A773	24	00368		0	0	0	0
A773	24	00369		0	0	0	0
A773	24	00370		0	0	0	0
A773	24	00371		0	0	0	0
A773	24	00373		0	0	0	0
A773	24	00374		0	0	0	0
A773	24	00375		0	0	0	0

La cartografia catastale di sfondo, messa a disposizione dall'Agenzia del Territorio, nelle zone non interessate da controlli agricoli comunitari può non essere aggiornata alla attualità oppure non essere digitalizzata (presenza dei soli centroidi particella) pertanto in taluni casi l'elenco delle particelle deve essere considerato indicativo e non esaustivo. Si invita quindi l'utente a visualizzare l'incendio su cartografia catastale per verificare in modo puntuale le particelle interessate e ricomprese nel perimetro. Per quanto riguarda i dati delle superfici indicati, sono stati desunti mediante rilievi (scala 1:2.000-1:5.000) effettuati con strumentazione speditiva a precisione metrica per finalità interne al servizio d'istituto e suscettibili di errori sia strumentali sia di carattere tecnico e pertanto, al fine della redazione del Catasto Incendi, tali superfici devono essere ricontrollate e verificate



Regione	CALABRIA	Provincia	COSENZA
Comune	BELVEDERE MARITTIMO		
Località	San Nicola		

Data incendio	09/08/2017
Superficie boschiva percorsa dal fuoco (Ha)	22.93.68
Superficie non boschiva percorsa dal fuoco (Ha)	00.00.00
Di cui superficie pascoliva percorsa dal fuoco (Ha)	
Totale superficie percorsa dal fuoco (Ha)	22.93.68

Lista delle particelle interessate							
Codice Nazionale	Foglio	Particella	Sub	Allegato	Sviluppo	Superficie in mq	
						Percorsa	Totale
A773	24	00376		0	0	0	0
A773	24	00377		0	0	0	0
A773	24	00378		0	0	0	0
A773	24	00379		0	0	0	0
A773	24	00380		0	0	0	0
A773	24	00381		0	0	0	0
A773	24	00382		0	0	0	0
A773	24	00383		0	0	0	0
A773	24	00384		0	0	0	0
A773	24	00385		0	0	0	0
A773	24	00386		0	0	2529	2529
A773	24	00392		0	0	0	0
A773	24	00416		0	0	0	0
A773	24	00417		0	0	0	0
A773	24	00422		0	0	0	0
A773	24	00424		0	0	0	0
A773	24	00427		0	0	0	0
A773	24	00428		0	0	0	0
A773	24	00429		0	0	0	0
A773	24	00430		0	0	0	0

La cartografia catastale di sfondo, messa a disposizione dall'Agenzia del Territorio, nelle zone non interessate da controlli agricoli comunitari può non essere aggiornata alla attualità oppure non essere digitalizzata (presenza dei soli centroidi particella) pertanto in taluni casi l'elenco delle particelle deve essere considerato indicativo e non esaustivo. Si invita quindi l'utente a visualizzare l'incendio su cartografia catastale per verificare in modo puntuale le particelle interessate e ricomprese nel perimetro. Per quanto riguarda i dati delle superfici indicati, sono stati desunti mediante rilievi (scala 1:2.000-1:5.000) effettuati con strumentazione speditiva a precisione metrica per finalità interne al servizio d'istituto e suscettibili di errori sia strumentali sia di carattere tecnico e pertanto, al fine della redazione del Catasto Incendi, tali superfici devono essere ricontrollate e verificate

**Ministero delle Politiche Agricole Alimentari e Forestali**Corpo Forestale dello Stato
Rilievo delle aree percorse dal fuoco**Regione** CALABRIA **Provincia** COSENZA
Comune BELVEDERE MARITTIMO
Località San Nicola**Data incendio** 09/08/2017**Superficie boschiva percorsa dal fuoco (Ha)** 22.93.68**Superficie non boschiva percorsa dal fuoco (Ha)** 00.00.00**Di cui superficie pascoliva percorsa dal fuoco (Ha)****Totale superficie percorsa dal fuoco (Ha)** 22.93.68**Lista delle particelle interessate**

Codice Nazionale	Foglio	Particella	Sub	Allegato	Sviluppo	Superficie in mq	
						Percorsa	Totale
A773	24	00431		0	0	0	0
A773	24	00456		0	0	0	0
A773	24	00500		0	0	0	0
A773	24	00501		0	0	0	0
A773	24	00502		0	0	0	0
A773	24	00503		0	0	0	0
A773	24	00504		0	0	0	0
A773	24	00505		0	0	0	0
A773	24	00536		0	0	0	0
A773	24	00537		0	0	0	0
A773	24	00560		0	0	0	0
A773	24	00561		0	0	0	0
A773	24	00562		0	0	0	0
A773	24	00563		0	0	0	0
A773	24	00572		0	0	0	0
A773	24	00575		0	0	0	0
A773	24	00576		0	0	0	0
A773	24	00577		0	0	0	0
A773	24	00594		0	0	0	0
A773	24	00595		0	0	0	0

La cartografia catastale di sfondo, messa a disposizione dall'Agenzia del Territorio, nelle zone non interessate da controlli agricoli comunitari può non essere aggiornata alla attualità oppure non essere digitalizzata (presenza dei soli centroidi particella) pertanto in taluni casi l'elenco delle particelle deve essere considerato indicativo e non esaustivo. Si invita quindi l'utente a visualizzare l'incendio su cartografia catastale per verificare in modo puntuale le particelle interessate e ricomprese nel perimetro. Per quanto riguarda i dati delle superfici indicati, sono stati desunti mediante rilievi (scala 1:2.000-1:5.000) effettuati con strumentazione speditiva a precisione metrica per finalità interne al servizio d'istituto e suscettibili di errori sia strumentali sia di carattere tecnico e pertanto, al fine della redazione del Catasto Incendi, tali superfici devono essere ricontrollate e verificate

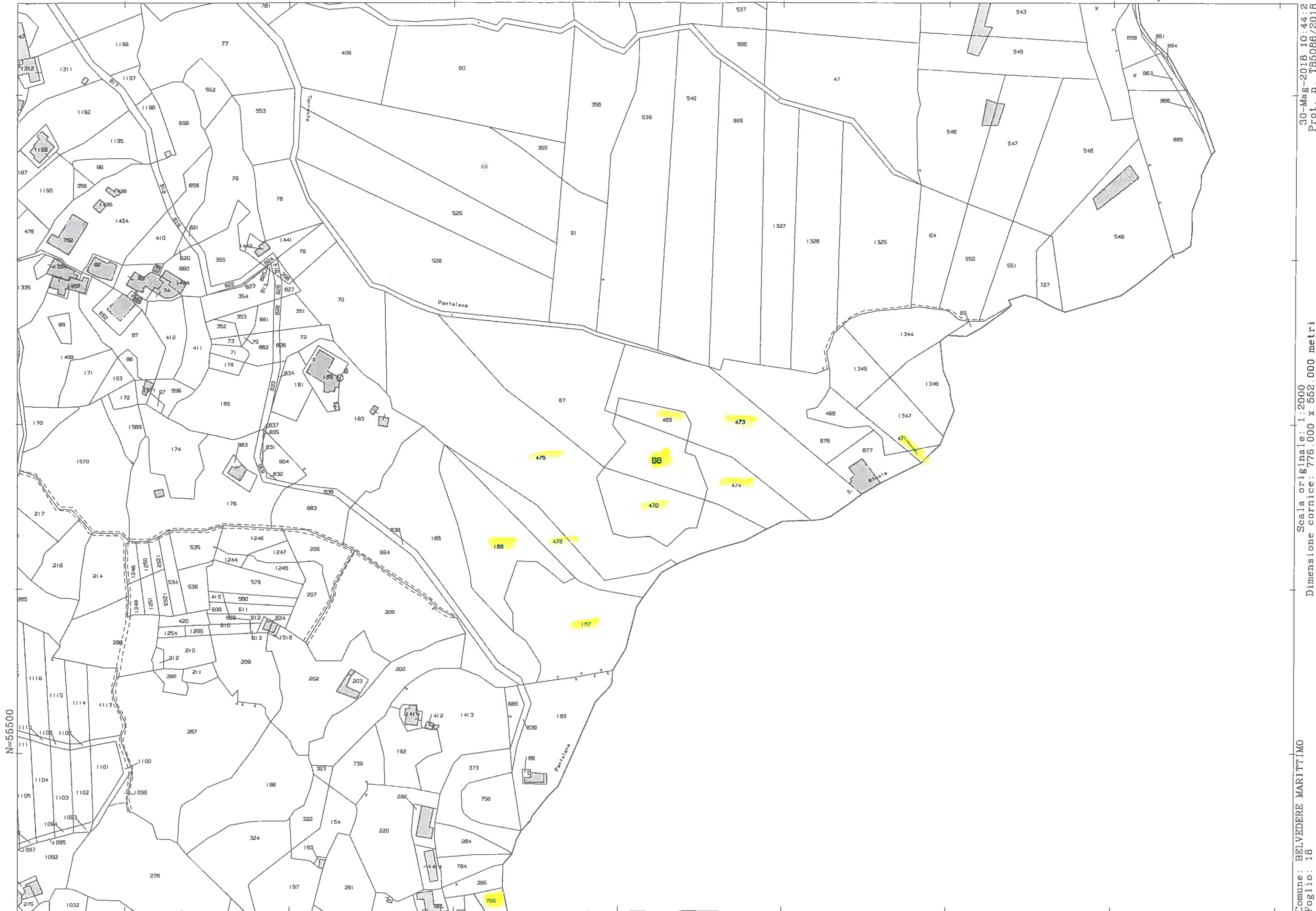


Regione	CALABRIA	Provincia	COSENZA
Comune	BELVEDERE MARITTIMO		
Località	San Nicola		

Data incendio	09/08/2017		
Superficie boschiva percorsa dal fuoco (Ha)	22.93.68		
Superficie non boschiva percorsa dal fuoco (Ha)	00.00.00		
Di cui superficie pascoliva percorsa dal fuoco (Ha)			
Totale superficie percorsa dal fuoco (Ha)	22.93.68		

Lista delle particelle interessate							
Codice Nazionale	Foglio	Particella	Sub	Allegato	Sviluppo	Superficie in mq	
						Percorsa	Totale
A773	24	00604		0	0	4344	4979

La cartografia catastale di sfondo, messa a disposizione dall'Agenzia del Territorio, nelle zone non interessate da controlli agricoli comunitari può non essere aggiornata alla attualità oppure non essere digitalizzata (presenza dei soli centroidi particella) pertanto in taluni casi l'elenco delle particelle deve essere considerato indicativo e non esaustivo. Si invita quindi l'utente a visualizzare l'incendio su cartografia catastale per verificare in modo puntuale le particelle interessate e ricomprese nel perimetro. Per quanto riguarda i dati delle superfici indicati, sono stati desunti mediante rilievi (scala 1:2.000-1:5.000) effettuati con strumentazione speditiva a precisione metrica per finalità interne al servizio d'istituto e suscettibili di errori sia strumentali sia di carattere tecnico e pertanto, al fine della redazione del Catasto Incendi, tali superfici devono essere ricontrollate e verificate



N=55500

E=-48100

30-Mag-2018 10:44:2
Prot. n. T85086/2018
Scala originale: 1:2000
Dimensione cornice: 776.000 x 552.000 metri
Comune: BELVEDERE MARITTIMO
Foglio: 18

1 Particella: 66

E=48200

N=56000



1 Particella: 23