



# COMUNE DI BELVEDERE MARITTIMO

## DELIBERAZIONE DELLA GIUNTA COMUNALE

n.

33

in data

31 MAR. 2017

COPIA

PROPONENTE:

OGGETTO: BILANCIO DI PREVISIONE 2017 - RICOGNIZIONE DEGLI IMMOBILI DI PROPRIETA' COMUNALE SUSCETTIBILI DI ALIENAZIONE E/O VALORIZZAZIONE - ART. 58 LEGGE N. 133/08. DETERMINAZIONI

PARERI

ARTT. 49 E 147 BIS D. LGS. 18/08/2000 N° 267 ESS MM.

### REGOLARITA' TECNICA

☒ FAVOREVOLE

☐ CONTRARIO

31 MAR. 2017

IL RESPONSABILE

F.to LEO-LOGGIONE - SCRIVANO

### REGOLARITA' CONTABILE

☒ FAVOREVOLE

☐ CONTRARIO

☐ NON DOVUTO

31 MAR. 2017

IL RESPONSABILE

F.to EMMA LA PENSA

L'anno duemila , il giorno del mese di dalle ore presso la Sede Municipale, convocata con le formalità di legge e di Statuto, si è riunita la Giunta Comunale con la presenza dei Signori:

		SI	NO
Enrico GRANATA	Sindaco	X	
Vincenzo SPINELLI	Assessore	X	
Francesca IMPIERI	Assessore	X	
Marco LIPORACE	Assessore		X
Maria Rachele FILICETTI	Assessore		X

Presiede l'ing. Enrico GRANATA nella qualità di Sindaco che, riconosciuto il numero legale degli intervenuti, introduce il punto posto all'ordine del giorno.

Partecipa per l'esercizio delle funzioni verbalizzanti il Segretario Generale dr. Ernesto GAGLIARDI.

## LA GIUNTA COMUNALE

- Vista la proposta di deliberazione presentata dal Sindaco avente ad oggetto *"Bilancio di Previsione 2017 - RICOGNIZIONE DEGLI IMMOBILI DI PROPRIETA' COMUNALE SUSCETTIBILI DI ALIENAZIONE E/O VALORIZZAZIONE - ART. 58 LEGGE N.133/08. DETERMINAZIONI"* ed *allegata alla presente per esserne parte integrante e sostanziale;*
- Ritenuta:
  - La conformità della stessa proposta di deliberazione ai dettami legislativi in essa citati;
  - La necessità di provvedere;
- Acquisito il parere favorevole reso dal Responsabile del Settore Tecnico - Urbanistica ai sensi dell'art. 49 del D.Lgs 18.08.2000 n. 267 e ss.mm.ii.;

con voti unanimi, favorevoli, resi nei modi di legge

### DELIBERA

per tutto quanto in narrativa

- Di **APPROVARE**, si come approva ad ogni effetto di legge, la proposta di deliberazione avente ad oggetto *"Bilancio di Previsione 2017 - RICOGNIZIONE DEGLI IMMOBILI DI PROPRIETA' COMUNALE SUSCETTIBILI DI ALIENAZIONE E/O VALORIZZAZIONE - ART. 58 LEGGE N.133/08. DETERMINAZIONI"* formulata dal Sindaco ed *allegata alla presente per esserne parte integrante e sostanziale;*

# COMUNE DI BELVEDERE MARITTIMO

(PROVINCIA DI COSENZA)

## PROPOSTA di DELIBERAZIONE alla GIUNTA COMUNALE

**OGGETTO: BILANCIO DI PREVISIONE 2017 - RICOGNIZIONE DEGLI IMMOBILI DI PROPRIETA' COMUNALE SUSCETTIBILI DI ALIENAZIONE E/O VALORIZZAZIONE - ART. 58 LEGGE N.133/08. DETERMINAZIONI.**

### IL SINDACO

#### PREMESSO:

CHE il decreto legge n. 112 del 25 giugno 2008, convertito con legge n. 133 del 6 agosto 2008, che all'art. 58, rubricato «Ricognizione e valorizzazione del patrimonio immobiliare di regioni, comuni e altri enti locali», al comma 1 prevede che per procedere al riordino, gestione e valorizzazione del patrimonio immobiliare di regioni, province, comuni e altri enti locali, ciascun ente con delibera dell'organo di governo individua, redigendo apposito elenco, sulla base e nei limiti della documentazione esistente presso i propri archivi e uffici, i singoli beni immobili ricadenti nel territorio di competenza, non strumentali all'esercizio delle proprie funzioni istituzionali, suscettibili di valorizzazione ovvero di dismissione, redigendo il piano delle alienazioni e valorizzazioni immobiliari da allegare al bilancio di previsione;

CHE il successivo comma 2, prevede

- che "l'inserimento degli immobili nel piano ne determina la conseguente classificazione come patrimonio disponibile e ne dispone espressamente la destinazione urbanistica;
- che la deliberazione del consiglio comunale di approvazione del piano delle alienazioni e/o valorizzazioni costituisce variante allo strumento urbanistico generale. Tale variante, in quanto relativa a singoli immobili, non necessita di verifiche di conformità agli eventuali atti di pianificazione sovraordinata di competenza delle province e delle regioni.
- che la verifica di conformità è comunque richiesta e deve essere effettuata entro il termine perentorio di 30 giorni dalla data di ricevimento della richiesta, nei casi di varianti relative a terreni classificati come agricoli dallo strumento urbanistico generale vigente, ovvero nei casi che comportano variazioni volumetriche superiori al 10% dei volumi previsti dal medesimo strumento urbanistico vigente»;

#### CONSIDERATO:

CHE necessita operare il «riordino, la gestione e valorizzazione del patrimonio immobiliare» in modo da addivenire a una migliore economicità nell'impiego degli asset (cespiti immobiliari) di proprietà comunale che possano avere positivi effetti sul bilancio;

CHE L'Ufficio Tecnico Comunale, di concerto con questa Giunta Comunale, ha proceduto alla formazione degli elenchi degli immobili da valorizzare o dismettere, redatti sulla base e nei limiti della documentazione esistente presso i propri archivi e uffici e dell'inventario generale del patrimonio risultante alla data odierna, anche in considerazione della delibera di Giunta Comunale n. 153 del 13.07.2010;

CHE sul piano operativo è stata effettuata una rilevazione analitica del patrimonio, nelle sue differenti componenti, tenendo conto che questo comprende:

- a) beni destinati a usi istituzionali;
- b) beni deputati a usi non istituzionali;

c) beni destinati a uso abitativo, distinguibili a loro volta con riferimento a destinazioni di uso comune o di edilizia residenziale pubblica;

d) beni particolari deputati ad altri usi istituzionali (per esempio impianti sportivi).

**CHE** per ogni gruppo o classe di immobili non strumentali all'esercizio delle funzioni istituzionali sono stati individuati gli immobili suscettibili di valorizzazione, anche mediante le procedure previste dall'art. 3-bis della legge n. 351/2001 e gli immobili suscettibili di dismissione per i quali sono state redatte apposite stime e indicate le destinazioni urbanistiche anche in variante alla vigente strumentazione urbanistica;

**CHE** gli elenchi saranno inseriti nel Piano delle alienazioni e delle valorizzazioni degli immobili comunali da allegarsi al Bilancio di Previsione e da approvarsi da parte del Consiglio Comunale, ai sensi dell'art. 58 del D.L. 25.06.2008, n.112 convertito con modificazioni dalla Legge 6.08.2008, n.133;

**VISTE** le schede relative degli immobili terreni e fabbricati inseriti nell'inventario patrimoniale suscettibili di valorizzazione e/o dismissione, non strumentale all'esercizio delle funzioni istituzionali;

**RILEVATO** che l'elenco di immobili, da pubblicare ha effetto dichiarativo della proprietà, in assenza di precedenti trascrizioni, e produce gli effetti previsti all'art. 2644 del codice civile, nonché effetti, sostitutivi dell'iscrizione del bene in catasto;

**CONSIDERATO** che la disciplina sulla valorizzazione e utilizzazione a fini economici dei beni immobili tramite concessione o locazione, ai sensi dell'art. 3-bis del d.l. n. 351/2001, prevista per lo stato si estende anche ai beni immobili inclusi nell'elenco approvato con il presente provvedimento;

**DATO ATTO** che è intenzione di questa Amministrazione procedere alla stesura di un primo elenco dei beni immobili disponibili in quanto non essenziali all'esercizio delle proprie funzioni istituzionali e quindi suscettibili di valorizzazione ovvero di dismissione;

**CHE** eseguita la ricognizione, da parte della Giunta Comunale, degli immobili di proprietà Comunale, sono state elaborate le varie tabelle esplicative dei beni suscettibili di alienazione e/o valorizzazione:

- Tab. A - Inventario beni comunali;
- Tab. B - Terreni e pertinenze, Fabbricati non strumentali alle funzioni istituzionali dell'Ente;
- Tab. C - Pratiche in corso di definizione;
- Tab. D - Terreni e Fabbricati suscettibili di valorizzazione.

**VISTO** lo Statuto comunale;

per i suesposti motivi

**PROPONE**

**alla GIUNTA COMUNALE**

1) di **APPROVARE** la proposta, da presentare al Consiglio Comunale, del Piano delle Alienazioni e Valorizzazioni degli immobili ai sensi dell'art. 58 del D.L. 25-06-2008, n.112 convertito in Legge 6-08-2008, n. 133, di ricognizione degli immobili non strumentali all'esercizio delle funzioni istituzionali dell'Ente suscettibili di dismissione nel periodo 2016-2017-2018, come sotto indicato:

**IMMOBILI DA DISMETTERE-ALIENARE**

- Gli immobili da dismettere - sono quelli riportati nell' allegata Tabella B;

2) **di DARE ATTO** che l'inserimento degli immobili di cui sopra nel Piano:

a) ne determina la classificazione come patrimonio "disponibile" e la destinazione urbanistica, anche in variante ai vigenti strumenti urbanistici, che infatti viene trasformata da verde pubblico a verde privato.

b) ha effetto dichiarativo della proprietà anche in assenza di precedenti trascrizioni e produce gli effetti previsti dall'art. 2644 del Codice Civile., nonché effetti sostitutivi dell'iscrizione del bene in catasto, ai sensi dell'art. 58, comma 3, del D.L. n. 112/2008 convertito dalla Legge n. 133/2008;

3) **di DARE ATTO** altresì

a) che gli elenchi saranno pubblicati all'Albo Pretorio per 30 giorni consecutivi e sul sito internet del Comune;

b) che, ai sensi dell'art. 58, comma 5, del D.L. n. 112/2008 convertito dalla Legge n. 133/2008, contro l'iscrizione del bene negli elenchi è ammesso ricorso amministrativo entro sessanta (60) giorni dalla loro pubblicazione, fermi gli altri rimedi di legge;

c) che gli uffici competenti provvederanno, qualora si rendesse necessario, alle conseguenti attività di trascrizione, intavolazione e voltura catastale, oltre alle opportune variazioni al conto del patrimonio;

d) che il Piano sarà sottoposto al Consiglio Comunale per essere approvato contestualmente al Bilancio di Previsione per l'esercizio corrente, di cui è parte integrante;

4) **di COMUNICARE** "in elenco" ai Capogruppo Consiliari, il presente atto deliberativo, contestualmente alla sua pubblicazione all'albo pretorio, ai sensi dell'art. 125 del Decreto Legislativo 18.08.2000, n. 267;

5) **di DICHIARARE**, attesa l'urgenza, l'adottanda deliberazione immediatamente eseguibile ai sensi e per gli effetti dell'art. 134, 4° comma, del D.Lgs. 18.08.2000, n. 267.

Belvedere Marittimo 30.03.2017


IL SINDACO  
Ing. Enrico GRANATA





**COMUNE DI BELVEDERE MARITTIMO**  
**Provincia di Cosenza**

**PIANO DELLE ALIENAZIONI IMMOBILIARI**  
(art. 58 Decreto Legge 112 del 25.06.2008- Legge 133 del 06.08.2008)



**PIANO DELLE ALIENAZIONI IMMOBILIARI**  
(art. 58 Decreto Legge 112 del 25/06/2008- Legge 133 del 06.08.2008)

**Allegato al bilancio di previsione 2016**

**1 – Premesse**

Ai sensi dell'art. 58 del decreto legge 112 del 25 giugno 2008, modificato è convertito con D.Lgs. 113 del 06 giugno 2008; il presente piano delle alienazioni prevede l'elenco degli immobili che l'Amministrazione ritiene suscettibili di dismissione.

L'inserimento degli immobili nel piano determina la conseguente classificazione degli immobili nel patrimonio disponibile dell'Ente, avviando a tutti gli effetti la procedura di alienazione.

L'inserimento degli immobili nel Piano delle Alienazioni ha inoltre, in assenza di precedenti trascrizioni, effetto dichiarativo, ai sensi dell'art. 2644 del Codice Civile, della proprietà nonché quelli sostitutivi dell'iscrizione dei beni al catasto, fatte ovviamente salve le conseguenti attività di trascrizione, e voltura a seguito di un passaggio di proprietà.

Contro l'iscrizione dei beni nel presente piano è ammesso ricorso amministrativo entro 60 dalla pubblicazioni, fatti salvi gli altri rimedi di legge.

Il Comune di Belvedere Marittimo con delibera di Consiglio Comunale n° 17 del 29.05.2007 e successive modifiche n° 76 del 19/10/2010, si è dotata del Regolamento delle Alienazioni Immobiliare, dove si sono individuati i metodi e le procedure tecnico-amministrative relative all'individuazione del valore ed all'alienazione dei beni di proprietà dell'Ente.

In ogni caso eventuali integrazioni e/o rettifiche al presente Piano potranno essere apportate, ogni qualvolta si renderanno necessarie, tramite un'adozione di apposito provvedimento Consigliare, con conseguente variazione da apportare al bilancio di cui il presente Piano è un allegato.

La scelta degli immobili non suscettibili di utilizzo istituzionale è stata effettuata tenendo conto di diversi elementi ed in particolare:

- il grado di vetustà degli immobili, da cui ne deriverebbero costosi interventi di manutenzione
- la loro specifica dislocazione sul territorio in funzione dell'accessibilità e delle infrastrutture Esistenti
- il progetto della " Cittadella Scolastica " che prevede la realizzazione di una unica struttura atta ad ospitare gli Istituti Scolastici del Comune quali la Scuola Secondaria di Primo Grado e Scuola Primaria; l'impegno è stato assunto con la delibera di C.C. n. 2 del 09/01/2013. Il



finanziamento avverrà attraverso la permuta degli attuali edifici scolastici sopra citati ed ubicati in Via della Repubblica

- diverse richieste di acquisto già pervenute dai cittadini e/o da utilizzatori/conducenti ritenute accoglibili in quanto trattasi di immobili che, in fase di istruttoria della predisposizione del presente Piano, non sono stati ritenuti indispensabili per le finalità istituzionali dell'Ente.

Gli immobili che indicativamente presentano i predetti requisiti sono individuati nelle tabelle facenti parte integrante e sostanziale del presente piano, come segue:

- Fabbricati non strumentali alle funzioni istituzionali dell'Ente
- Terreni non Strumentali alle funzioni istituzionali dell'Ente

L'utilizzo delle somme derivanti dalle alienazioni inserite nel presente piano dovrà rispettare gli obiettivi e le finalità indicate dalla Decreto Legge 112 del 25.06.2008 modificato e convertito in legge nr. 133 del 06.08.2008.

## 2- Fabbricati non strumentali alle funzioni Istituzionali dell'Ente

I fabbricati previsti nel Piano, compresi nell' allegato "B", riguardano un immobile sito in via G. Fortunato, che il C.C. ha approvato la relativa richiesta d' acquisto ed attualmente risulta locato; due fabbricati siti in Via della Repubblica, attualmente adibiti a scuola Elementare e Media Marina ed un fabbricato, anch' esso adibito a scuola Elementare e Materna, in C.da Castromurro. I quali saranno interessati nel progetto della Cittadella Scolastica dove è prevista la loro permuta esclusivamente per la realizzazione della stessa. Infine gli alloggi costruiti per famiglie rimaste senza tetto a seguito delle alluvioni del 1940 e che l' Ente ha ottenuto, ai sensi dell' art. 1 comma 441 della Legge n. 311/2004, il relativo trasferimento a titolo non oneroso, con Decreto, dell' Agenzia del Demanio – Direzione Regionale Calabria Servizi Territoriali provincia di Cosenza, del 27/05/2015 prot. n. 4375. Il valore degli stessi è stato calcolato, provvisoriamente, con le rispettive rendite presunte acquisite da fabbricati vicini ed all' atto della vendita verranno valutati ai sensi del regolamento vigente, si valuteranno anche eventuali titoli detenuti dagli attuali possessori.

## 3- Terreni non strumentali alle funzioni Istituzionali dell'Ente

I terreni alienabili dell'Amministrazione riguardano terreni individuati come reliquati stradali, in gran parte già inseriti nel piano delle alienazioni 2014.

La tabella "B" del presente piano individua le particelle di terreni e fabbricati inseriti nel patrimonio disponibile dell' Ente e passibili di alienazione ai sensi del Regolamento



approvato con delibera di Consiglio Comunale n° 17 del 29.05.2007 e successive modifiche n° 26 del 19.10.2010.

La tabella "C" , riporta invece gli atti di compravendita avvenuti oppure attualmente in fase di alienazione od in corso di perfezionamento.

#### **4- Terreni ed immobili strumentali alle funzioni Istituzionali dell'Ente**

I terreni ed i fabbricati strumentali alle funzioni Istituzionali dell'Ente, indicate nella tabella " D", saranno suscettibili di valorizzazione.

Inoltre vi sono altri due nuovi immobili " Palazzo Franco", sito nel centro storico e recentemente ristrutturato con finanziamenti europei, e " Museo del Mare " ubicato in prossimità di Capo Tirone, realizzato anch' esso con finanziamenti europei.

www.Albopretorionline.it




**COMUNE DI BELVEDERE MARITTIMO**  
**Provincia di Cosenza**

**PIANO DELLE ALIENAZIONI E VALORIZZAZIONI  
IMMOBILIARI**

(art. 58 Decreto Legge 112 del 25.06.2008- Legge 133 del 06.08.2008)  
(tabella A)

**INVENTARIO BENI COMUNALI**



**I Responsabili dell' UTC**  
(Geom. Claudio LO GIUDICE)  
(Geom. Antonio LEO)  
(P.A. Antonio SCRIVANO)



COMUNE DI BELVEDERE MARITTIMO  
BENI DI PROPRIETA' COMUNALE

TABELLA " A "

Foglio	Particella	SUB	Categoria	Consist. Mq	INDIRIZZO	INTESTATARI	QUALITA'	ZONA	%	ZONA	%	NOTE	IMPORTO
1	695		TERRENO	775,00	PIANO LA DONNA	COMUNALE						EX G. MURAT	€ 76.105,00
1	1314		TERRENO	525,00	PIANO LA DONNA	COMUNALE	INCULTO STER					EX G. MURAT	€ 61.375,00
4	112		TERRENO	87,83	SANTA LITTERATA	COMUNALE						EX G. MURAT	€ 8.624,91
4	113		TERRENO	67,00	SANTA LITTERATA	COMUNALE						EX G. MURAT	€ 6.579,40
4	154/a		TERRENO	99,40	SANTA LITTERATA	COMUNALE						EX G. MURAT	€ 9.761,08
4	154/b		TERRENO	19,60	SANTA LITTERATA	COMUNALE						EX G. MURAT	€ 1.924,72
4	802		TERRENO	40,00	SANTA LITTERATA	COMUNALE						EX G. MURAT	€ 3.928,00
4	803		TERRENO	48,71	SANTA LITTERATA	COMUNALE						EX G. MURAT	€ 4.783,32
4	806		TERRENO	98,81	SANTA LITTERATA	COMUNALE						EX G. MURAT	€ 9.703,14
4	807		TERRENO	142,00	SANTA LITTERATA	COMUNALE						EX G. MURAT	€ 13.944,40
4	823/a		TERRENO	57,70	SANTA LITTERATA	COMUNALE						EX G. MURAT	€ 5.666,14
4	823/b		TERRENO	92,80	SANTA LITTERATA	COMUNALE						EX G. MURAT	€ 9.112,96
4	824		TERRENO	5,53	SANTA LITTERATA	COMUNALE						EX G. MURAT	€ 543,05
4	828		TERRENO	47,85	SANTA LITTERATA	COMUNALE						EX G. MURAT	€ 4.698,87
4	830		TERRENO	19,00	SANTA LITTERATA	COMUNALE						EX G. MURAT	€ 1.865,80
7	703 (p.)		TERRENO	51,00	SANTA LITTERATA	COMUNALE						EX G. MURAT	€ 5.008,20
7	702 (p.)		TERRENO	51,80	SANTA LITTERATA	COMUNALE						EX G. MURAT	€ 5.086,76
7	702 (p.)		TERRENO	94,00	SANTA LITTERATA	COMUNALE						EX G. MURAT	€ 9.230,80
7	495 (p.)		TERRENO	75,00	SANTA LITTERATA	COMUNALE						EX G. MURAT	€ 7.168,60
7	495 (p.)		TERRENO	36,00	SANTA LITTERATA	COMUNALE						EX G. MURAT	€ 3.535,20
7	496 (p.)		TERRENO	51,00	SANTA LITTERATA	COMUNALE						EX G. MURAT	€ 5.008,20
7	498-497		TERRENO	28,00	SANTA LITTERATA	COMUNALE						EX G. MURAT	€ 2.749,60
7	498 (p.)		TERRENO	27,00	SANTA LITTERATA	COMUNALE						EX G. MURAT	€ 2.651,40
7	499 (p.)		TERRENO	68,00	SANTA LITTERATA	COMUNALE						EX G. MURAT	€ 6.677,60
7	493		TERRENO	41,00	SANTA LITTERATA	COMUNALE						EX G. MURAT	€ 4.026,20
7	488 (p.)		TERRENO	75,00	SANTA LITTERATA	COMUNALE						EX G. MURAT	€ 7.365,00
7	497		TERRENO	28,00	SANTA LITTERATA	COMUNALE						EX G. MURAT	€ 2.749,60
7	498 (p.)		TERRENO	27,00	SANTA LITTERATA	COMUNALE						EX G. MURAT	€ 2.651,40
7	498 (p.)		TERRENO	53,00	SANTA LITTERATA	COMUNALE						EX G. MURAT	€ 5.204,60
7	499 (p.)		TERRENO	32,00	SANTA LITTERATA	COMUNALE						EX G. MURAT	€ 3.142,40
7	500 (p.)		TERRENO	21,00	SANTA LITTERATA	COMUNALE						EX G. MURAT	€ 2.062,20
7	500 (p.)		TERRENO	29,00	SANTA LITTERATA	COMUNALE						EX G. MURAT	€ 2.847,80
7	489 (p.)		TERRENO	130,00	SANTA LITTERATA	COMUNALE						EX G. MURAT	€ 12.766,00
7	489 (p.)		TERRENO	94,00	SANTA LITTERATA	COMUNALE						EX G. MURAT	€ 3.338,80
7	489 (p.)		TERRENO	35,00	SANTA LITTERATA	COMUNALE						EX G. MURAT	€ 3.437,00
7	489 (p.)		TERRENO	40,00	SANTA LITTERATA	COMUNALE						EX G. MURAT	€ 3.928,00
7	489 (p.)		TERRENO	35,00	SANTA LITTERATA	COMUNALE						EX G. MURAT	€ 3.437,00

[illegible]

22	1308	TERRENO	75,00	SCOGGIO HOREMUS	COMUNALE	CORTE URBAN	A2	72%	STR	25%	PARCHEGGIO / STRADA	€ 1.555,82
22	1338	TERRENO	635,00	SCOGGIO HOREMUS	COMUNALE	RELIT. STRAD.	A2	100%			PARCHEGGIO / STRADA	€ 13.172,57
22	1311	TERRENO	68,00	SCOGGIO HOREMUS	COMUNALE	CORTE URBAN	A2	31%	STR	65%	EX G. MURAT	€ 6.677,60
22	1315	TERRENO	117,00	VETTICELLO	COMUNALE	INCOLT. STER.	A2	100%			EX G. MURAT	€ 11.489,40
22	1316	TERRENO	105,00	VETTICELLO	COMUNALE	CORTE URBAN	A2	100%			EX G. MURAT	€ 10.311,00
22	1332	TERRENO	630,00	TRAV. G. FORTUNATO	COMUNALE	RELIT. STRAD.	A2	100%			G. MURAT / ZONA ARENA	€ 61.866,00
22	1319	TERRENO	181,00	NORD CAPO TIRONE	COMUNALE	CORTE URBAN	A2	50%	VIAB. PRG	50%	EX G. MURAT	€ 17.774,20
22	1318	TERRENO	116,00	NORD CAPO TIRONE	COMUNALE	CORTE URBAN	A2	50%	VIAB. PRG	50%	EX G. MURAT	€ 11.391,20
22	1320	TERRENO	228,00	NORD CAPO TIRONE	COMUNALE	CORTE URBAN	G	50%	VIAB. PRG	50%	EX G. MURAT	€ 22.389,60
22	1337	TERRENO	5,00	NORD CAPO TIRONE	COMUNALE	RELIT. STRAD.	G	100%			RELIQUATO DI STRADA	€ 1.991,44
22	1322	TERRENO	60,00	NORD CAPO TIRONE	COMUNALE	CORTE URBAN	G	96%	STR	4%	STRADA RETRO CAPO TIRONE	€ 1.244,65
22	1323	TERRENO	14,00	NORD CAPO TIRONE	COMUNALE	CORTE URBAN	G	7%	STR	93%	STRADA RETRO CAPO TIRONE	€ 290,42
22	156	TERRENO	432,00	VIA G. FORTUNATO	COMUNALE	TERRENO	B1		STR		STRADA ACCESSO EDIFICI SCOLASTICI MARINA	€ 42.422,40
22	192 (1)	FABBRICATO		VIA G. FORTUNATO	COMUNALE	FABBRICATO P.T.	B1				NON CENS. IN USO SCOGGIO GIUSEPPE	€ 22.126,00
22	192 (2)	FABBRICATO		VIA G. FORTUNATO	COMUNALE	FABBRICATO P.P.	B1				NON CENS. IN USO SCOGGIO GIUSEPPE *	€ 24.890,00
22	192 (3)	FABBRICATO		VIA G. FORTUNATO	COMUNALE	FABBRICATO P.T.	B1				NON CENS. IN USO GRECO MARIA	€ 19.360,00
22	192 (4)	FABBRICATO		VIA G. FORTUNATO	COMUNALE	FABBRICATO P.T.	B1				NON CENS. IN USO EURINGO MARIA	€ 22.126,00
22	193 (1)	FABBRICATO		VIA G. FORTUNATO	COMUNALE	FABBRICATO P.T.	B1				NON CENS. IN USO BORGHESE AGNESE GIUSEPP.	€ 24.890,00
22	PAR. 319	FABBRICATO		VIA G. FORTUNATO	COMUNALE	FABBRICATO P.P.	B1				NON CENS. IN USO MARTORELLO FRANCESCO	€ 24.890,00
22	193 (3)	FABBRICATO		VIA G. FORTUNATO	COMUNALE	FABBRICATO P.T.	B1				NON CENS. IN USO BRUNA MARINO	€ 22.125,00
22	193 (4)	FABBRICATO		VIA G. FORTUNATO	COMUNALE	FABBRICATO P.T.	B1				NON CENS. IN USO NATALE OLGA ROSINA - BIONDI	€ 19.360,00
22	194	TERRENO	220,00	VIA G. FORTUNATO	COMUNALE	TERRENO	B1				PARTE MARCIAPIEDE VIA G. FORTUNATO	€ 21.604,00
22	195 (1)	FABBRICATO		VIA DELLA REPUBBL.	COMUNALE	FABBRICATO P.T.	B1				NON CENS. IN USO SCOGGIO STEFANO-BENCARD.	€ 13.828,00
22	195 (2)	FABBRICATO		VIA VINC. NOCITO	COMUNALE	-P.P.	B1				NON CENS. IN USO CAPANO ROSINA	€ 22.125,00
22	320(1)	FABBRICATO		VIA DELLA REPUBBL.	COMUNALE	FABBRICATO P.T.					NON CENS. IN USO ARENA LUCIA	€ 19.360,00
22	195 (3)	FABBRICATO		VIA VINC. NOCITO	COMUNALE	FABBRICATO P.T.					NON CENS. IN USO TALAO MARIA	€ 27.600,00
22	320(2)	FABBRICATO		VIA DELLA REPUBBL.	COMUNALE	FABBRICATO P.T.					NON CENS. IN USO UGO LINO RICCARDO	€ 19.360,00
22	319 (2) - PART. 156	FABBRICATO		VIA VINC. NOCITO	COMUNALE	FABBRICATO P.T.	B1				NON CENS. IN USO NATALIZIUSA ( BIONDI ELEO)	€ 27.660,00
22	321	FABBRICATO		VIA VINC. NOCITO	COMUNALE	TERRENO	B1				MARCIAPIEDE VIA G. FORTUNATO	€ 11.784,00
22	PAR. 193	FABBRICATO		VIA G. FORTUNATO	COMUNALE	FABBRICATO P.T.					NON CENS. IN USO TALAO MARIO-MARIA	€ 27.660,00
22	PAR. 319	TERRENO	120,00	VIA G. FORTUNATO	COMUNALE	FABBRICATO P.T.	B1				NON CENS. IN USO TALAO MARIA	€ 35.953,00
22	322	FABBRICATO		VIA G. FORTUNATO	COMUNALE	FABBRICATO P.T.						
22	324 (1) - PART. 319	FABBRICATO		VIA G. FORTUNATO	COMUNALE	FABBRICATO P.T.	B1					
22	324 (2) - PART. 319 - PART. 156	FABBRICATO		VIA G. FORTUNATO	COMUNALE	FABBRICATO P.P.	B1					



22	324 (3) - PART. 319 - PART. 156	FABBRICATO		VIA G. FORTUNATO	COMUNALE	FABBRICATO	B1										NON CENS. IN USO TALAO MARIO	€ 27.660,00
22	1090	TERR. E FABBR.	635,00	REPUBBLICA	COMUNALE	SEM. IRR. ARB.	F	100%									NON CENS. - SCUOLA ELEMENTARE	
22	1542	TERR. E FABBR.	3538,00	REPUBBLICA	COMUNALE	SEM. IRR. ARB.	F	95%	B1	5%							NON CENS. - SCUOLA ELEMENTARE	€ 1.419.383,60
22	1089	TERR. E FABBR.	1790,00	REPUBBLICA	COMUNALE	NO MAPPALE	NT										NON CENS. - SCUOLA ELEMENTARE	
22	1093/a	TERR. E FABBR.	1473,00	REPUBBLICA	COMUNALE		F	100%									NON CENS. - SCUOLA MEDIA /PARTE ELEMENTARE	
22	1095/a	TERR. E FABBR.	1427,00	REPUBBLICA	COMUNALE		F	100%									NON CENS. - SCUOLA MEDIA	
22	1098/a	TERR. E FABBR.	61,00	REPUBBLICA	COMUNALE		F	100%									NON CENS. - SCUOLA MEDIA	€ 1.728.719,60
22	1092	TERR. E FABBR.	10,00	REPUBBLICA	COMUNALE		F	100%									NON CENS. - SCUOLA MEDIA	
22	1093/b	TERR. E FABBR.	52,00	REPUBBLICA	COMUNALE		F	100%									NON CENS. - SCUOLA MEDIA	
22	1095/b	TERR. E FABBR.	83,00	REPUBBLICA	COMUNALE		F	100%									SCUOLA MEDIA	€ 5.106,40
22	1095/c	TERR. E FABBR.	30,00	REPUBBLICA	COMUNALE		F	100%									SCUOLA MEDIA	€ 8.150,60
22	1098/b	TERR. E FABBR.	9,00	REPUBBLICA	COMUNALE		F	100%									SCUOLA MEDIA	€ 2.946,00
22	13	TERR. E FABBR.	520,00	PILLE	COMUNALE	PASCOLO	C3	90%	Rg	10%							SCUOLA MEDIA	€ 883,80
22	805	TERR. E FABBR.	60,00	PILLE	COMUNALE	SEMIN. IRRIG.	E1											€ 9.708,29
22	1045	TERR. E FABBR.	3,00	PILLE	COMUNALE	SEM. IRR. ARB.	E1	100%										€ 1.244,65
27	135	TERR. E FABBR.	640,00	S. STEFANO	COMUNALE	PASCOLO	E1	100%									RELIQUATO DI STRADA	€ 62,23
27	95	TERR. E FABBR.	960,00	S. STEFANO	COMUNALE	BOSCO EDUO	E1	100%									RELIQUATO DI STRADA	€ 875.000,00
28	115	TERR. E FABBR.	16,00	G. FORTUNATO	COMUNALE	NO MAPPALE	E2	100%									MAGAZZINO MARINA	€ 23.000,00
28	370	TERR. E FABBR.	2660,00	LUNGOMARE	COMUNALE		F	100%									NON CENS. - SCUOLA MATERNA MARINA	€ 495.000,00
28	371	TERR. E FABBR.	8,00	LUNGOMARE	COMUNALE		F	100%									CABINA ENEL/INT. Perrotchia Madonna P.	€ 1.100,00
28	333	TERR. E FABBR.	1495,00	LUNGOMARE	COMUNALE		F	100%									ANFITEATRO ZONA SOTTO CAPO TIRONE	€ 257.500,00
28	311	TERR. E FABBR.	11,00	LUNGOMARE	COMUNALE		F	100%									INTELLIATA COMUNE / UGOLINO	€ 400.000,00
28	334	TERR. E FABBR.	59,00	LUNGOMARE	COMUNALE		F	100%										
28	333	FABBRICATO		LUNGOMARE	COMUNALE		C1	100%										
28	395	TERR. E FABBR.	2771,00	LUNGOMARE	COMUNALE												CONSORZIO AGRARIO PROVINCIALE	€ 168.100,00
28	396	TERR. E FABBR.	481,00	LUNGOMARE	COMUNALE												CONSORZIO AGRARIO PROVINCIALE	
28	397	TERR. E FABBR.	28,00	LUNGOMARE	COMUNALE												CONSORZIO AGRARIO PROVINCIALE	
30	356	TERR. E FABBR.	2790,00	ZONA CALVARIO	COMUNALE	NO MAPPALE	E2	100%										€ 160.000,00
30	446	TERR. E FABBR.	129,00	ZONA CALVARIO	COMUNALE	PASCOLO	E2	100%										
30	447	TERR. E FABBR.	126,00	ZONA CALVARIO	COMUNALE	PASCOLO	E2	100%										
30	448	TERR. E FABBR.	40,00	ZONA CALVARIO	COMUNALE	PASCOLO	E1	100%										
30	449	TERR. E FABBR.	18,00	ZONA CALVARIO	COMUNALE	PASCOLO	B2	100%										
30	450	TERR. E FABBR.	7,00	ZONA CALVARIO	COMUNALE	PASCOLO	C3	100%										
30	451	TERR. E FABBR.	2050,00	ZONA CALVARIO	COMUNALE	PASCOLO	E2	100%										
31	276	TERR. E FABBR.	31,00	ROCCA	COMUNALE	SEM. IRR.	B2	100%										€ 1.277,00
31	225	TERR. E FABBR.	1040,00	ACQUARO	COMUNALE		F	100%									NON CENS. - SCUOLA ELEMENTARE - (ASL) Cascini	€ 401.700,00
31	159	TERR. E FABBR.	340,00	ACQUARO	COMUNALE		F	100%									NON CENS. - SCUOLA ELEMENTARE - (ASL) Cascini	
33	364	TERR. E FABBR.	600,00	LAISE	COMUNALE		B2	100%									NON CENS. - SCUOLA LAISE	
33	31	TERR. E FABBR.	420,00	LAISE	COMUNALE	SEM. IRR. ARB.	B2	100%									NON CENS. - SCUOLA LAISE	€ 447.000,00
33	330	TERR. E FABBR.	705,00	LAISE	COMUNALE		B2	100%									NON CENS. - SCUOLA LAISE	
33	332	TERR. E FABBR.	80,00	LAISE	COMUNALE		B2	100%									NON CENS. - SCUOLA LAISE	
33	331	TERR. E FABBR.	80,00	LAISE	COMUNALE		B2	100%									NON CENS. - SCUOLA LAISE	
35	472	TERR. E FABBR.	40,00	PIANO LA POMIA	COMUNALE	NO MAPPALE	RS	100%									NO MAPPALE RELIQUATO DI STR.	€ 829,77



36	522	TERRENO	35,00	S. ANTONIO ABATE	COMUNALE	SEMIN IRRIG	Rs	100%					MARCIAPIEDE RELIQUATO DI STR.	€ 726,05
36	527	TERRENO	101,00	S. ANTONIO ABATE	COMUNALE	SEMIN IRRIG	Rs	50%	B2				MARCIAPIEDE LUNGO LA STRADA	€ 2.095,16
36	529	TERRENO	95,00	S. ANTONIO ABATE	COMUNALE	FABB. RURALE	Rs	100%					RELIQUATO DI STRADA	€ 1.970,70
36	662 (p.)	TERRENO	280,00	EX G. MURAT	COMUNALE								EX G. MURAT	€ 27.496,00
36	768	TERR. E FABBR.	2228,00	MONTI	COMUNALE								NON CENS. - PALA SPORT	€ 618.000,00
36	771	TERR. E FABBR.	1271,00	MONTI	COMUNALE								NON CENS. - PALA SPORT	
36	772	TERR. E FABBR.	678,00	MONTI	COMUNALE								NON CENS. - PALA SPORT	
36	760	TERR. E FABBR.	4299,00	MONTI	COMUNALE								NON CENS. - ex part. 9 ASILO NIDO MONTI	€ 401.700,00
36	761	TERR. E FABBR.	201,00	MONTI	COMUNALE								STRADA DI ACCESSO ASILO MONTI	
36	884	TERRENO	984,00	MONTI	COMUNALE								NON CENS. - ASILO NIDO MONTI INT. EREDILEO	
36	762	TERR. E FABBR.	1550,00	MONTI	COMUNALE								DIETRO CHIESA S. ANTONIO ABATE	€ 10.786,98
36	51	TERRENO	260,00	S. ANTONIO ABATE	COMUNALE	INCOLT. PROD.	B2	100%					CAMPO SPORTIVO	€ 1.000.400,00
36	118	TERRENO	550,00	LOC. MONTE	COMUNALE	SEMIN. IRRIG.	G	25%	D	5%	Rs	70%	CAMPO SPORTIVO	
36	212	TERRENO	180,00	CAMPO SPORTIVO	COMUNALE	NO MAPPALE	G	100%					CAMPO SPORTIVO	
36	215	TERRENO	9127,00	LOC. SOLEO	COMUNALE								DEPURATORE COMUNALE	€ 2.317.500,00
36	86	TERRENO	6980,00	LOC. SOLEO	COMUNALE								DEPURATORE COMUNALE PARTE	
36	115	TERRENO	6320 Parte	LOC. SOLEO	COMUNALE								DEPURATORE COMUNALE PARTE	
37	S.N.	TERRENO	18	VIA CASTEL RUGGERO	COMUNALE	RELIQ. STRAD.	A1						ADIACENTE VIA LEVANTE	€ 560,00
37	759	TERRENO	157,00	CENTRO STORICO	COMUNALE	RELIQ. STRAD.	A1	100%					DIETRO CROCIFFISSO CENTRO STOR.	€ 4.885,26
37	571	TERRENO	95,00	PORTO SALVO	COMUNALE	UIVETO	B/2	50%	VIAB. PRG	50%			MARCIAPIEDE	€ 1.970,70
37	589	TERRENO	65,00	F. RENDA	COMUNALE	PASCOLO	B/2	100%					ZONA VERDE	€ 2.696,75
37	641	TERRENO	110,00	F. RENDA	COMUNALE	PASCOLO	B/2	100%					CENTRO STORICO	€ 4.563,72
37	61	TERRENO	2249,00	XX SETTEMBRE	COMUNALE	BOSCO CEDUO	A1	100%						€ 46.653,71
37	448	TERRENO	98,00	F. RENDA	COMUNALE	PASCOLO	B/2	100%						€ 4.065,86
37	477	TERRENO	41,00	F. RENDA	COMUNALE	PASCOLO	B/2	100%					ANTISTANTE CHIESA M. DELLE GRAZIE	€ 850,51
37	516	TERRENO	3670,00	ANNUNZIATA	COMUNALE	SEMIN. IRRIG.	B/2	100%					ISTITUTO MAGISTRALE	€ 1.450.000,00
37	622	TERRENO	119,00	////	COMUNALE	SEMINATIVO	E1	100%					NO MAPPALE	€ 2.468,56
37	628	TERRENO	435,00	////	COMUNALE	SEMINATIVO	E1	100%					NO MAPPALE	€ 9.023,73
37	434	TERRENO	250,00	CROCIFFISSO	COMUNALE	PASCOLO	E/2	100%					CROCIFFISSO	€ 5.186,05
37	762	TERRENO	145,00	XX SETTEMBRE	COMUNALE	PASCOLO	A1	100%					ZONA VERDE	€ 3.007,91
37	746	TERRENO	436,00	F. RENDA	COMUNALE	PASCOLO	B2	100%					NO MAPPALE DERIVANTE EX 424	€ 18.088,94
37	828	TERRENO	993,00	F. RENDA	COMUNALE	PASCOLO	B2	50%	E2	50%				€ 20.598,99
37	829	TERRENO	16,00	F. RENDA	COMUNALE	PASCOLO	B2	100%						€ 663,81
37	429	TERRENO	115,00	F. RENDA	COMUNALE	PASCOLO	B2	50%	SRS	50%				€ 2.385,58
37	847	TERRENO	568,00	XX SETTEMBRE	COMUNALE	PASCOLO	A1	100%					CENTRO STORICO	€ 11.782,71
37	849	TERRENO	190,00	XX SETTEMBRE	COMUNALE	PASCOLO	A1	51%	B2	49%			CENTRO STORICO	€ 3.941,40
37	412	1	1015,00	G. AMELLINO	COMUNALE			100%					UFF. XV UU.	€ 384.190,00
37	412	2	12,00	ANNUNZIATA	COMUNALE			100%					MAGAZZINO XV UU.	€ 12.360,00
37	410	TERRENO	760,00	ANNUNZIATA	COMUNALE	PASCOLO	A1	100%					GIARDINO COMUNALE	€ 23.648,39
37	72	TERRENO	5820,00	S. LUCIA	COMUNALE	PASCOLO	E/2	50%	VIAB. PRG	50%			ZONA GROTTI SCARFATA	€ 181.096,87
37	411	TERRENO	85,00	ANNUNZIATA	COMUNALE	PASCOLO	A1						GIARDINO COMUNALE	€ 1.763,26
37	424	1	FABBRICATO	ANNUNZIATA	COMUNALE								LAVORATORIO LEGNO	€ 51.500,00
37	424	2	FABBRICATO	ANNUNZIATA	COMUNALE								GIARRE CON SOVRASTANTE LOCALE	
37	424	3	FABBRICATO	ANNUNZIATA	COMUNALE								LOCALE CHIESA	
37	179	1	FABBRICATO	CECCO PISANI	COMUNALE								PALAZZO NASTRI	
37	179	2	FABBRICATO	CECCO PISANI	COMUNALE								PALAZZO NASTRI	







NEL PRESENTE ELENCO NON SONO COMPRESI LE VIE LE PIAZZE LE STRADE LE AREE OCCUPATE DA CASE POPOLARI E COOPERATIVE

[www.AlboPretorionline.it](http://www.AlboPretorionline.it)



**COMUNE DI BELVEDERE MARITTIMO**  
**Provincia di Cosenza**

**PIANO DELLE ALIENAZIONI E VALORIZZAZIONI  
IMMOBILIARI**

(art. 58 Decreto Legge 112 del 25.06.2008- Legge 133 del 06.08.2008)  
(tabella B)





# COMUNE DI BELVEDERE MARITTIMO

PIANO DELLE ALIENAZIONI IMMOBILIARI 2017 - ART. 58 Decreto Legge 25/06/2008 convertito in legge n° 133 del 06/08/2008 -												
TABELLA B		Terreni e pertinenze, Fabbricati non strumentali alle funzioni istituzionali dell'Ente										
Foglio	Particella SUB	Categoria	Consist. mq	INDIRIZZO	INTERESTATARI	QUALITA'	ZONA	%	ZONA	%	NOTE	IMPORTO
1	1314	TERRENO	625,00	PIANO LA DONNA	COMUNALE						EX G. MURAT	€ 61.375,00
1	695	TERRENO	775,00	PIANO LA DONNA	COMUNALE						EX G. MURAT	€ 76.105,00
4	112	TERRENO	87,83	SANTA LITTERATA	COMUNALE						EX G. MURAT	€ 8.624,91
4	113	TERRENO	67,00	SANTA LITTERATA	COMUNALE						EX G. MURAT	€ 6.579,40
4	154/a	TERRENO	99,40	SANTA LITTERATA	COMUNALE						EX G. MURAT	€ 9.761,08
4	154/b	TERRENO	19,60	SANTA LITTERATA	COMUNALE						EX G. MURAT	€ 1.924,72
4	802	TERRENO	40,00	SANTA LITTERATA	COMUNALE						EX G. MURAT	€ 3.928,00
4	803	TERRENO	48,71	SANTA LITTERATA	COMUNALE						EX G. MURAT	€ 4.783,32
4	806	TERRENO	98,81	SANTA LITTERATA	COMUNALE						EX G. MURAT	€ 9.703,14
4	807	TERRENO	142,00	SANTA LITTERATA	COMUNALE						EX G. MURAT	€ 13.944,40
4	823/a	TERRENO	57,70	SANTA LITTERATA	COMUNALE						EX G. MURAT	€ 5.666,14
4	823/b	TERRENO	92,80	SANTA LITTERATA	COMUNALE						EX G. MURAT	€ 9.112,96
4	824	TERRENO	5,53	SANTA LITTERATA	COMUNALE						EX G. MURAT	€ 543,05
4	828	TERRENO	47,85	SANTA LITTERATA	COMUNALE						EX G. MURAT	€ 4.698,87
4	830	TERRENO	19,00	SANTA LITTERATA	COMUNALE						EX G. MURAT	€ 1.865,80
7	703 (p.)	TERRENO	51,00	SANTA LITTERATA	COMUNALE						EX G. MURAT	€ 5.008,20
7	702 (p.)	TERRENO	51,80	SANTA LITTERATA	COMUNALE						EX G. MURAT	€ 5.086,76
7	702 (p.)	TERRENO	94,00	SANTA LITTERATA	COMUNALE						EX G. MURAT	€ 9.230,80
7	495 (p.)	TERRENO	73,00	SANTA LITTERATA	COMUNALE						EX G. MURAT	€ 7.168,60
7	495 (p.)	TERRENO	36,00	SANTA LITTERATA	COMUNALE						EX G. MURAT	€ 3.535,20
7	496 (p.)	TERRENO	51,00	SANTA LITTERATA	COMUNALE						EX G. MURAT	€ 5.008,20
7	488-497	TERRENO	28,00	SANTA LITTERATA	COMUNALE						EX G. MURAT	€ 2.749,60
7	498 (p.)	TERRENO	27,00	SANTA LITTERATA	COMUNALE						EX G. MURAT	€ 2.651,40
7	489 (p.)	TERRENO	68,00	SANTA LITTERATA	COMUNALE						EX G. MURAT	€ 6.677,60
7	493	TERRENO	41,00	SANTA LITTERATA	COMUNALE						EX G. MURAT	€ 4.026,20
7	488 (p.)	TERRENO	75,00	SANTA LITTERATA	COMUNALE						EX G. MURAT	€ 7.365,00
7	497	TERRENO	28,00	SANTA LITTERATA	COMUNALE						EX G. MURAT	€ 2.749,60
7	498 (p.)	TERRENO	27,00	SANTA LITTERATA	COMUNALE						EX G. MURAT	€ 2.651,40
7	499 (p.)	TERRENO	53,00	SANTA LITTERATA	COMUNALE						EX G. MURAT	€ 5.204,60
7	500 (p.)	TERRENO	32,00	SANTA LITTERATA	COMUNALE						EX G. MURAT	€ 3.142,40
7	500 (p.)	TERRENO	21,00	SANTA LITTERATA	COMUNALE						EX G. MURAT	€ 2.062,20
7	489 (p.)	TERRENO	29,00	SANTA LITTERATA	COMUNALE						EX G. MURAT	€ 2.847,80
7	489 (p.)	TERRENO	130,00	SANTA LITTERATA	COMUNALE						EX G. MURAT	€ 12.766,00
7	489 (p.)	TERRENO	34,00	SANTA LITTERATA	COMUNALE						EX G. MURAT	€ 3.338,80
7	489 (p.)	TERRENO	35,00	SANTA LITTERATA	COMUNALE						EX G. MURAT	€ 3.437,00
7	489 (p.)	TERRENO	40,00	SANTA LITTERATA	COMUNALE						EX G. MURAT	€ 3.928,00
7	489 (p.)	TERRENO	35,00	SANTA LITTERATA	COMUNALE						EX G. MURAT	€ 3.437,00
7	489 (p.)	TERRENO	24,00	SANTA LITTERATA	COMUNALE						EX G. MURAT	€ 2.356,80



7	489 (p.)	TERRENO	43,00	SANTA LITTERATA	COMUNALE							EX G. MURAT	€	4.222,60
7	489 (p.)	TERRENO	62,00	SANTA LITTERATA	COMUNALE							EX G. MURAT	€	6.088,40
7	489 (p.)	TERRENO	35,00	SANTA LITTERATA	COMUNALE							EX G. MURAT	€	3.437,00
7	489 (p.)	TERRENO	59,00	SANTA LITTERATA	COMUNALE							EX G. MURAT	€	5.793,80
17	190	TERRENO	49,00	CASTROMURRO	COMUNALE					100%		EX G. MURAT	€	4.811,80
22	1093/b	TERRENO	52,00	REPUBBLICA	COMUNALE					F 100%		SCUOLA MEDIA	€	5.106,40
22	1095/b	TERRENO	83,00	REPUBBLICA	COMUNALE					F 100%		SCUOLA MEDIA	€	8.150,60
22	1095/c	TERRENO	30,00	REPUBBLICA	COMUNALE					F 100%		SCUOLA MEDIA	€	2.946,00
22	1098/b	TERRENO	9,00	REPUBBLICA	COMUNALE					F 100%		SCUOLA MEDIA	€	883,80
22	192 (1)	FABBRICATO		VIA G. FORTUNATO	COMUNALE	FABBRICATO P.T.	B1					NON CENS. IN USO SCIOGLIO GIUSEPPE	€	22.126,00
22	192 (2)	FABBRICATO		VIA G. FORTUNATO	COMUNALE	FABBRICATO P.P.	B1					NON CENS. IN USO SCIOGLIO GIUSEPPE	€	24.890,00
22	192 (3)	FABBRICATO		VIA G. FORTUNATO	COMUNALE	FABBRICATO P.T.	B1					NON CENS. IN USO GRECO MARIA	€	19.360,00
22	192 (4)	FABBRICATO		VIA G. FORTUNATO	COMUNALE	FABBRICATO P.T.	B1					NON CENS. IN USO EURINGO MARIA	€	22.126,00
22	193 (1)	FABBRICATO		VIA G. FORTUNATO	COMUNALE	FABBRICATO P.T.	B1					NON CENS. IN USO BORGHESE AGNESE GIUSEPP.	€	24.890,00
22	PAR. 319	FABBRICATO		VIA G. FORTUNATO	COMUNALE	FABBRICATO P.P.	B1					NON CENS. IN USO MARTORELLO FRANCESCO	€	24.890,00
22	193 (2)	FABBRICATO		VIA G. FORTUNATO	COMUNALE	FABBRICATO P.T.	B1					NON CENS. IN USO BRUNA MARINO	€	22.125,00
22	PAR. 319	FABBRICATO		VIA G. FORTUNATO	COMUNALE	FABBRICATO P.T.	B1					NON CENS. IN USO NATALE OLGA ROSINA -BIONDI	€	19.360,00
22	193 (4)	FABBRICATO		VIA G. FORTUNATO	COMUNALE	FABBRICATO P.T.	B1					NON CENS. IN USO SCIOGLIO STEFANO-BENCARD.	€	13.828,00
22	195 (1)	FABBRICATO		VIA DELLA REPUBBL.	COMUNALE	FABBRICATO P.T.	B1					NON CENS. IN USO CAPANO ROSINA	€	22.125,00
22	195 (2)	FABBRICATO		VIA VINC. NOCITO	COMUNALE	FABBRICATO P.T.	B1					NON CENS. IN USO ARENA LUCIA	€	19.360,00
22	195 (3)	FABBRICATO		VIA DELLA REPUBBL.	COMUNALE	FABBRICATO P.T.	B1					NON CENS. IN USO TALAO MARIA	€	27.600,00
22	319 (2) -	FABBRICATO		VIA VINC. NOCITO	COMUNALE	FABBRICATO P.P.	B1					NON CENS. IN USO UGO LINO RICCARDO	€	19.360,00
22	PAR. 156	FABBRICATO		VIA VINC. NOCITO	COMUNALE	FABBRICATO P.T.	B1					NON CENS. IN USO NATALE ELISA ( BIONDI ELEO)	€	27.660,00
22	321 PAR. 193 PAR. 319	FABBRICATO		VIA G. FORTUNATO	COMUNALE	FABBRICATO P.T.	B1					NON CENS. IN USO TALAO MARIO+MARIA	€	27.660,00
22	324 (1) -	FABBRICATO		VIA G. FORTUNATO	COMUNALE	FABBRICATO P.T.	B1					NON CENS. IN USO TALAO MARIA	€	35.953,00
22	324 (2) -	FABBRICATO		VIA G. FORTUNATO	COMUNALE	FABBRICATO P.P.	B1					NON CENS. IN USO TALAO MARIO	€	27.660,00
22	PAR. 319 -	FABBRICATO		VIA G. FORTUNATO	COMUNALE	FABBRICATO	B1					NON CENS. IN USO TALAO MARIO	€	165,95
22	1411	TERRENO	16,00	G. FORTUNATO	COMUNALE	SEM. IRR. ARB.	B1	20%	Rs	50%	F 30%		€	570,47
22	1417	TERRENO	55,00	G. FORTUNATO	COMUNALE	SEM. IRR. ARB.	F	80%	Rs	20%			€	248,93
22	1430	TERRENO	12,00	G. FORTUNATO	COMUNALE	SEM. IRR. ARB.	F	52%	Rs	48%			€	829,77
22	1439	TERRENO	40,00	G. FORTUNATO	COMUNALE	SEM. IRR. ARB.	F	80%	Rs	20%			€	601,58
22	1440	TERRENO	29,00	G. FORTUNATO	COMUNALE	SEM. IRR. ARB.	F	95%	Rs	5%			€	50.965,80
22	1339	TERRENO	519,00	SCIOGLIO HOREMUS	COMUNALE	RELIT. STRAD.	A2	55%	STR	45%		EX G. MURAT	€	1.571,20
22	1292	TERRENO	16,00	SCIOGLIO HOREMUS	COMUNALE	INCOLT. STER.	A2	82%	STR	18%		EX G. MURAT	€	1.374,80
22	1293	TERRENO	14,00	SCIOGLIO HOREMUS	COMUNALE	INCOLT. STER.	A2	100%				EX G. MURAT	€	589,20
22	1295	TERRENO	6,00	SCIOGLIO HOREMUS	COMUNALE	INCOLT. STER.	A2	100%				EX G. MURAT	€	

22	1328	TERRENO	23,00	SCOGGIO HOREMUS	COMUNALE	CORTE URBAN	A2	100%					EX G. MURAT	€	2.258,60
22	1329	TERRENO	38,00	SCOGGIO HOREMUS	COMUNALE	CORTE URBAN	A2	100%					EX G. MURAT	€	3.731,60
22	1294	TERRENO	43,00	SCOGGIO HOREMUS	COMUNALE	CORTE URBAN	A2	100%					EX G. MURAT	€	4.222,60
22	1331	TERRENO	25,00	SCOGGIO HOREMUS	COMUNALE	RELIT. STRAD.	A2	100%					EX G. MURAT	€	2.455,00
22	1296	TERRENO	112,00	SCOGGIO HOREMUS	COMUNALE	CORTE URBAN	A2	100%					EX G. MURAT	€	10.998,40
22	1299	TERRENO	67,00	SCOGGIO HOREMUS	COMUNALE	CORTE URBAN	A2	100%					EX G. MURAT	€	6.579,40
22	1300	TERRENO	78,00	SCOGGIO HOREMUS	COMUNALE	CORTE URBAN	A2	40%	STR	60%			EX G. MURAT	€	7.659,60
22	1301	TERRENO	86,00	SCOGGIO HOREMUS	COMUNALE	CORTE URBAN	A2	54%	STR	46%			EX G. MURAT	€	8.445,20
22	1302	TERRENO	86,00	SCOGGIO HOREMUS	COMUNALE	CORTE URBAN	A2	67%	STR	33%			EX G. MURAT	€	8.445,20
22	1303	TERRENO	53,00	SCOGGIO HOREMUS	COMUNALE	CORTE URBAN	A2	51%	STR	49%			EX G. MURAT	€	5.204,60
22	1307	TERRENO	70,00	SCOGGIO HOREMUS	COMUNALE	RELIT. STRAD.	A2	100%					EX G. MURAT	€	6.874,00
22	1311	TERRENO	68,00	SCOGGIO HOREMUS	COMUNALE	CORTE URBAN	A2	31%	STR	69%			EX G. MURAT	€	6.677,60
22	1315	TERRENO	117,00	SCOGGIO HOREMUS	COMUNALE	INCOIT. STER.	A2	100%					EX G. MURAT	€	11.489,40
22	1316	TERRENO	105,00	SCOGGIO HOREMUS	COMUNALE	CORTE URBAN	A2	100%					EX G. MURAT	€	10.311,00
22	13	TERRENO	520,00	PILLE	COMUNALE	PASCOLO	C3	90%	Rs	10%				€	9.708,29
22	805	TERRENO	60,00	PILLE	COMUNALE	SEMIN. IRRIG.	E1							€	1.244,65
22	73 (P.)	TERRENO	20,00	G. FORTUNATO	COMUNALE		A2						PARCHEGGIO	€	1.964,00
28	115	FABBRIC.	16,00	G. FORTUNATO	COMUNALE		A2	100%					MAGAZZINO MARINA	€	23.000,00
36	662(P.)	TERRENO	280,00	PROSSIM. PORTO	COMUNALE								EX G. MURAT	€	27.496,00
36	51	TERRENO	260,00	S. ANTONIO ABATE	COMUNALE	INC. PROD.	B2	100%					DIETRO CHIESA S. ANTONIO ABATE	€	10.786,98
37	477	TERRENO	41,00	F. RENDA	COMUNALE		A1	100%					ANTIST. CHIESA M. DELLE GRAZIE	€	850,51
37		TERRENO	18	VIA CASTEL RUGG.	COMUNALE	RELIT. STR.	A1						ADIACENTE VIA LEVANTE	€	560,00
37	434	TERRENO	250,00	CROCIFISSO	COMUNALE	PASCOLO	E1	100%					CROCIFISSO	€	5.186,05
37	828	TERRENO	993,00	F. RENDA	COMUNALE	PASCOLO	B2	30%	E2	50%			DERIVANTE DALLA 424	€	20.598,99
37	429	TERRENO	115,00	F. RENDA	COMUNALE		B2	50%	SR3	50%				€	2.385,58
38	366	TERRENO	300,00	ORACCHIO	COMUNALE	SEMIN. IRRIG.	E	100%					SOLO CATASTALMENTE	€	3.111,63
42	983-992	TERRENO	175,00		COMUNALE		RS	100%					EX G. MURAT	€	17.185,00
43	4	TERRENO	250,00	OLIVELLA	COMUNALE	PASCOLO	B4	100%					VICINO AB. RISORTO	€	5.186,05
45	270	TERRENO	259,50	EX G. MURAT	COMUNALE		RS	100%					EX G. MURAT	€	25.482,90
45	354	TERRENO	160,40	EX G. MURAT	COMUNALE		RS	100%					EX G. MURAT	€	15.751,28
45	825	TERRENO	23,40	EX G. MURAT	COMUNALE		RS	100%					EX G. MURAT	€	2.297,88
45	827	TERRENO	95,95	EX G. MURAT	COMUNALE		RS	100%					EX G. MURAT	€	9.422,29
45	832	TERRENO	179,40	EX G. MURAT	COMUNALE		RS	100%					EX G. MURAT	€	17.617,08
45	836	TERRENO	171,60	EX G. MURAT	COMUNALE		RS	100%					EX G. MURAT	€	16.851,12
VALORE COMPLESSIVO TERRENI ALIENABILI														€	1.136.414,53

FABBRICATI INTERESSATI ALLA PERMUTA PER LA REALIZZAZIONE DELLA " CITTADELLA SCOLASTICA "															
22	1090	TERRENO	635,00	REPUBBLICA	COMUNALE	SEM. IRR. ARB.	F	100%					SCUOLA ELEMENTARE	€ 1.419.383,60	
22	1542	TERRENO	3538,00	REPUBBLICA	COMUNALE	SEM. IRR. ARB.	F	95%	B1	5%			SCUOLA ELEMENTARE		
22	1089	TERRENO	1790,00	REPUBBLICA	COMUNALE	NO MAPPALE	NT						SCUOLA ELEMENTARE		
22	1093	TERRENO	1525,00	REPUBBLICA	COMUNALE		F	100%					SCUOLA MEDIA /PARTE ELEMENTARE		
22	1095	TERRENO	1540,00	REPUBBLICA	COMUNALE		F	100%					SCUOLA MEDIA	€ 1.728.719,60	
22	1098	TERRENO	70,00	REPUBBLICA	COMUNALE		F	100%					SCUOLA MEDIA		
22	1092	TERRENO	10,00	REPUBBLICA	COMUNALE		F	100%					SCUOLA MEDIA		
17	86	TERRENO	mq 260	CASTROMURRO	COMUNALE		B/2	100%					ELEMENTARE - MATERNA		
17	1721	TERRENO	mq 1240	CASTROMURRO	COMUNALE	NO MAPPALE	B/2	100%					ELEMENTARE - MATERNA	€	897.000,00

VALORE COMPLESSIVO € 4.045.103,70

TOTALE € 4.383.517,73

[www.AlboPretorionline.it](http://www.AlboPretorionline.it)



**COMUNE DI BELVEDERE MARITTIMO**  
**Provincia di Cosenza**

**PIANO DELLE ALIENAZIONI E VALORIZZAZIONI  
IMMOBILIARI**

(art. 58 Decreto Legge 112 del 25.06.2008- Legge 133 del 06.08.2008)  
(tabella C)



# COMUNE DI BELVEDERE MARITTIMO

PIANO DELLE ALIENAZIONI IMMOBILIARI 2017 - ART. 58 Decreto Legge 25/06/2008 convertito in legge n° 133 del 06/08/2008 -									
TABELLA C Atti Compravendita eseguiti dal 2008 - 2016 od in corso di perfezionamento									
Nr.	Oggetto	Foglio	Part.	Superficie mq	Valore di Vendita	Ditta	Contratto		
1	TERRENO	7	703	87,00	€ 8.235,46	DE ROSE VIRGINIA	N° 11 del 30.06.2008		
2	TERRENO	7	491	146,00	13.820,36	DE MARIA GIORGIO E GIANPIERO	N° 16 DEL 07.12.2010		
3	TERRENO	1	1315/1316/698	270,00	24.611,60	BRANDA COSTRUZIONI	N° 1 DEL 02.02.2011		
4	TERRENO	7	752	22,00	2.082,50	SALLUSTIO MARCELLO	N° 10 DEL 13.05.2011		
5	TERRENO	22	1321/PARTE	400,00	39.008,00	ROSANO CARMEN	TRANSATO		
6	TERRENO	4	828	44,00	€ 4.320,80	NICODEMO PIERALFONSO	IN DEFINIZIONE		€ 4.320,80
7	TERRENO	43	4	130,00	€ 12.766,00	RISORTO SALVATORE	IN DEFINIZIONE		€ 12.766,00
8	TERRENO	7	495/ a	71,00	€ 6.972,20	BISONNI PAOLA	IN DEFINIZIONE		€ 6.972,20
9	TERRENO	7	495 /b	40,00	€ 3.928,00	BISONNI STEFANO	IN DEFINIZIONE		€ 3.928,00
10	TERRENO	7	496 (parte)	51,00	€ 5.008,20	TIZZANI CARMINE	IN DEFINIZIONE		€ 5.008,20
11	TERRENO	7	702 (parte)	22,00	€ 2.160,40	EREDI ROMOLO ETTORE	IN DEFINIZIONE		€ 2.160,40
12	TERRENO	7	488	41,00	€ 4.026,20	MOTTI RAFFAELE	IN DEFINIZIONE		€ 4.026,20
13	TERRENO	7	489 (parte)	24,00	€ 2.356,80	VENTRE GINEVRA	IN DEFINIZIONE		€ 2.356,80
14	TERRENO	7	489 (parte)	29,00	€ 2.847,80	NUSCO AMEDEO	IN DEFINIZIONE		€ 2.847,80
15	TERRENO	7	489 (parte)	58,00	€ 6.677,60	GRECO LUCIANA	IN DEFINIZIONE		€ 6.677,60
16	TERRENO	7	489 (parte)	31,50	€ 3.093,30	MANGIERI GIUSEPPE	IN DEFINIZIONE		€ 3.093,30
17	TERRENO	7	489 (parte)	35,00	€ 3.437,00	CHIASI ANTONIETTA	IN DEFINIZIONE		€ 3.437,00
18	TERRENO	7	489 (parte)	40,00	€ 3.928,00	VENTRE VIVIANA	IN DEFINIZIONE		€ 3.928,00
19	TERRENO	7	489 (parte)	35,00	€ 3.437,00	VENTRE WALTER	IN DEFINIZIONE		€ 3.437,00
20	TERRENO	7	489 (parte)	35,00	€ 3.437,00	VENTRE ANDREA FABIO	IN DEFINIZIONE		€ 3.437,00
21	TERRENO	7	489 (parte)	59,00	€ 5.793,80	FILICE ANTONIO	IN DEFINIZIONE		€ 5.793,80
22	TERRENO	7	489 (parte)	35,00	€ 3.437,00	EREDI ROTONDO ALDO	IN DEFINIZIONE		€ 3.437,00
23	TERRENO	7	489 (parte)	130,00	€ 12.766,00	EREDI IOVINO BIAGIO	IN DEFINIZIONE		€ 12.766,00
24	TERRENO	7	702 (parte)	51,80	€ 5.086,76	PISANI PIERLUIGI + 2	IN DEFINIZIONE		€ 5.086,76
25	TERRENO	7	702 (parte)	94,00	€ 9.230,80	GALATI MARIACARMELA RITA	IN DEFINIZIONE		€ 9.230,80
26	TERRENO	7	249 (parte)	27,00	€ 2.651,40	ADAMO ORESTE	IN DEFINIZIONE		€ 2.651,40
27	TERRENO	7	498 (parte)	26,50	€ 2.602,30	PARADISO ANGELA	IN DEFINIZIONE		€ 2.602,30
28	TERRENO	7	498 (parte)	26,50	€ 2.602,30	VOLPE DAVIDE	IN DEFINIZIONE		€ 2.602,30
29	TERRENO	7	488 (ex 245)	75,00	€ 7.365,00	AMENDOLA MARIA	IN DEFINIZIONE		€ 7.365,00
30	TERRENO	22	1296 (xe 714)	67,00	€ 6.579,40	CASCINI VINCENZO E GEMMA	IN DEFINIZIONE		€ 6.579,40
31	TERRENO	22	1296 (xe 716)	47,00	€ 4.615,40	CASCINI VINCENZO E GEMMA	IN DEFINIZIONE		€ 4.615,40
32	TERRENO	22	1296 (xe 717)	51,00	€ 5.008,20	CASCINI VINCENZO E GEMMA	IN DEFINIZIONE		€ 5.008,20
33	TERRENO	22	1299 (xe 719)	66,00	€ 6.481,20	CASCINI VINCENZO E GEMMA	IN DEFINIZIONE		€ 6.481,20
34	TERRENO	22	1300 (xe 720)	78,00	€ 7.659,60	CASCINI VINCENZO E GEMMA	IN DEFINIZIONE		€ 7.659,60
35	TERRENO	22	1301 (xe 722)	83,00	€ 8.150,60	CASCINI VINCENZO E GEMMA	IN DEFINIZIONE		€ 8.150,60
36	TERRENO	22	1302 (xe 723)	88,00	€ 8.641,60	CASCINI VINCENZO E GEMMA	IN DEFINIZIONE		€ 8.641,60

37	TERRENO	22	1303 (se 725)	51,00	€ 5.008,20	CASCINI VINCENZO E GEMMA	IN DEFINIZIONE	€ 5.008,20
37 bis	TERRENO	22	1336	118,00	€ 11.507,36	ANTONIOZZI NICOLA	N° 4 del 25/03/2014	
38	TERRENO	42	992	175,00	€ 17.185,00	BARONE SANTO	IN DEFINIZIONE	
39	TERRENO	1	1314 (parte)	30,00	€ 2.946,00	GIULIANI GABRIELLA	IN DEFINIZIONE	€ 17.185,00
40	TERRENO	1	1314 (parte)	30,00	€ 2.946,00	CARAVETTA IDA	IN DEFINIZIONE	€ 2.946,00
41	TERRENO	1	1314 (parte)	40,00	€ 3.928,00	MASPOLI FRANCO	IN DEFINIZIONE	€ 2.946,00
42	TERRENO	1	1314 (parte)	24,00	€ 2.356,80	BITONTI CHIARA	IN DEFINIZIONE	€ 3.928,00
43	TERRENO	1	1314 (parte)	24,00	€ 2.356,80	BITONTI GIUSEPPE	IN DEFINIZIONE	€ 2.356,80
44	TERRENO	1	1314 (parte)	40,00	€ 3.928,00	PELLEGRINO GIOVANNI	N° 11 del 29/09/2014	
45	TERRENO	1	1314 (parte)	30,00	€ 2.946,00	SALVATI LORENZO	IN DEFINIZIONE	€ 3.928,00
46	TERRENO	1	1314 (parte)	28,00	€ 2.749,60	DI MURO PAOLA	IN DEFINIZIONE	€ 2.946,00
47	TERRENO	1	1314 (parte)	40,00	€ 3.928,00	AMODEO IDA	IN DEFINIZIONE	€ 2.749,60
48	TERRENO	1	1314 (parte)	40,00	€ 3.928,00	ACRI FRANCESCO	IN DEFINIZIONE	€ 3.928,00
49	TERRENO	1	1314 (parte)	40,00	€ 3.928,00	LEMMIA CLAUDIO	IN DEFINIZIONE	€ 3.928,00
50	TERRENO	1	1314 (parte)	35,00	€ 3.437,00	TUCCI	IN DEFINIZIONE	€ 3.928,00
51	TERRENO	1	1314 (parte)	20,00	€ 1.964,00	MESSINA FRANCESCO	IN DEFINIZIONE	€ 3.437,00
52	TERRENO	1	1314 (parte)	35,00	€ 3.437,00	CORBELLI PIERTO	IN DEFINIZIONE	€ 1.964,00
53	TERRENO	1	1314 (parte)	24,00	€ 2.356,80	SOTTILE FRANCESCO	IN DEFINIZIONE	€ 3.437,00
54	TERRENO	1	1314 (parte)	20,00	€ 1.964,00	BROGNA CARMELA	IN DEFINIZIONE	€ 2.356,80
55	TERRENO	1	1314 (parte)	35,00	€ 3.437,00	FRANCHINI GIUSEPPE	IN DEFINIZIONE	€ 1.964,00
56	TERRENO	1	1314 (parte)	20,00	€ 1.964,00	FRANCHINI GIUSEPPE	IN DEFINIZIONE	€ 3.437,00
57	TERRENO	1	1314 (parte)	15,00	€ 1.473,00	DALMOTTO BRUNA	IN DEFINIZIONE	€ 1.964,00
58	TERRENO	1	1314 (parte)	55,00	€ 5.401,00	FASSARI FRANCESCO	IN DEFINIZIONE	€ 1.473,00
59	FABBRICATO	28	115		€ 23.000,00	LENTI ANTONIO	IN DEFINIZIONE	€ 5.401,00
60	TERRENO	22	1093/b	52,00	€ 5.106,40	SOC. IL CASTELLO	IN DEFINIZIONE	€ 23.000,00
61	TERRENO	22	1095/b	83,00	€ 8.150,60	SOC. IL CASTELLO	IN DEFINIZIONE	€ 5.106,40
62	TERRENO	22	1095/c	30,00	€ 2.946,00	SOC. IL CASTELLO	IN DEFINIZIONE	€ 8.150,60
								€ 2.946,00

www.albopretorionline.it






**COMUNE DI BELVEDERE MARITTIMO**  
**Provincia di Cosenza**

**PIANO DELLE ALIENAZIONI E VALORIZZAZIONI  
IMMOBILIARI**

(art. 58 Decreto Legge 112 del 25.06.2008- Legge 133 del 06.08.2008)  
(tabella D)





# COMUNE DI BELVEDERE MARITTIMO

## PIANO DELLE ALIENAZIONI IMMOBILIARI 2017 - ART. 58 Decreto Legge 25/06/2008 convertito in legge n° 133 del 06/08/2008 -

### TABELLA D Terreni e Fabbricati Suscettibili Di Valorizzazione

Foglio	Particella	SUB	Categoria	Consistenza	INDIRIZZO	INTESTATARI	QUALITA'	ZONA	%	ZONA	%	NOTE	IMPORTO
16	1		TERRENO	mq 237,970	MONTEA	COMUNALE		E/2	100%			MONTEA	€ 370.237,30
16	2		TERRENO	mq 154,210	MONTEA	COMUNALE	BOSCO ALTO	E/2	100%			MONTEA	€ 239.922,23
16	3		TERRENO	mq 113,370	MONTEA	COMUNALE	PASCOLO	E/2	100%			MONTEA	€ 490.984,10
16	4		TERRENO	mq 399,460	MONTEA	COMUNALE	PASC. CESPUG	E/2	100%			MONTEA	€ 414.355,02
16	5		TERRENO	mq 1.087,470	MONTEA	COMUNALE	BOSCO ALTO	E/2	100%			MONTEA	€ 1.691.902,14
16	6		TERRENO	mq 447,980	MONTEA	COMUNALE	INCOLT PROD.	E/2	100%			MONTEA	€ 46.446,26
16	7		TERRENO	mq 325,20	MONTEA	COMUNALE	BOSCO CEDUO	E/2	100%			MONTEA	€ 3.373,01
16	8		TERRENO	mq 184,140	MONTEA	COMUNALE	BOSCO CEDUO	E/2	100%			MONTEA	€ 191.033,34
16	9		TERRENO	mq 1.005,280	MONTEA	COMUNALE	BOSCO CEDUO	E/2	100%			MONTEA	€ 1.042.686,47
16	10		TERRENO	mq 59,350	MONTEA	COMUNALE	BOSCO CEDUO	E/2	100%			MONTEA	€ 61.558,41
17	86		TERRENO	mq 260	CASTROMURRO	COMUNALE		B/2	100%			NON CENS. - ELEMENTARE MATERNA	
17	1721		TERRENO	mq 1.240	CASTROMURRO	COMUNALE	NO MAPPALE	B/2	100%			NON CENS. - ELEMENTARE MATERNA	
22	156		TERRENO	432,00	VIA G. FORTUNATO	COMUNALE	TERRENO	B1		STR		STRADA ACCESSO EDIFICI SCOLASTICI MARINA	€ 42.422,40
22	194		TERRENO	220,00	VIA G. FORTUNATO	COMUNALE	TERRENO	B1				PARTE MARCIAPIEDE VIA G. FORTUNATO	€ 21.604,00
22	322		TERRENO	120,00	VIA G. FORTUNATO	COMUNALE	TERRENO	B1				PARTE MARCIAPIEDE VIA G. FORTUNATO	€ 11.784,00
22	1416		TERRENO	mq 06	G. FORTUNATO	COMUNALE	SEM. IRR. ARB.	F	70%	RS	30%		€ 62,23
22	1432		TERRENO	mq 05	G. FORTUNATO	COMUNALE	SEM. IRR. ARB.	F	100%				€ 103,72
22	1434		TERRENO	mq 05	G. FORTUNATO	COMUNALE	SEM. IRR. ARB.	F	100%				€ 103,72
22	1436		TERRENO	mq 05	G. FORTUNATO	COMUNALE	SEM. IRR. ARB.	F	100%				€ 103,72
22	1438		TERRENO	mq 05	G. FORTUNATO	COMUNALE	SEM. IRR. ARB.	F	100%				€ 103,72
22	401		TERRENO	mq 463	G. FORTUNATO	COMUNALE	SEM. IRR. ARB.	F	100%				€ 103,72
22	37		TERRENO	mq 1219	SCOGGIO HOREMUS	COMUNALE	SEM. IRR. ARB.	A2	67%	STR	33%	INT. BRANDA (DI FATTO COMUNALE)	€ 9.604,56
22	73 (parte)		TERRENO	mq 2610	SCOGGIO HOREMUS	COMUNALE	SEM. IRR. ARB.	A2	47%	STR	53%	INT. BRANDA (DI FATTO COMUNALE)	€ 25.287,18
22	1308		TERRENO	mq 75	SCOGGIO HOREMUS	COMUNALE	SEM. IRR. ARB.	F	100%	STR	28%	PARCHEGGIO / STRADA	€ 256.302,00
22	1338		TERRENO	mq 635	SCOGGIO HOREMUS	COMUNALE	SEM. IRR. ARB.	A2	72%	STR		PARCHEGGIO / STRADA	€ 1.555,82
22	1332		TERRENO	mq 630	SCOGGIO HOREMUS	COMUNALE	SEM. IRR. ARB.	A2	100%			PARCHEGGIO / STRADA	€ 13.172,57
22	1319		TERRENO	mq 181	IN TRAV. G. FORTUNATO	COMUNALE	RELIT. STRAD.	A2	100%			G. MURAT / ZONA ARENA	€ 61.866,00
22	1318		TERRENO	mq 116	NORD CAPO TIRONE	COMUNALE	RELIT. STRAD.	A2	50%	IAB. PRG	50%	EX G. MURAT	€ 17.774,20
22	1320		TERRENO	mq 228	NORD CAPO TIRONE	COMUNALE	CORTE URBAN	A2	50%	IAB. PRG	50%	EX G. MURAT	€ 11.391,20
22	1337		TERRENO	mq 05	NORD CAPO TIRONE	COMUNALE	CORTE URBAN	G	50%	IAB. PRG	50%	EX G. MURAT	€ 22.389,60
22	1322		TERRENO	mq 60	NORD CAPO TIRONE	COMUNALE	RELIT. STRAD.	G	100%			RELIQUATO DI STRADA	€ 1.991,44
22	1323		TERRENO	mq 14	NORD CAPO TIRONE	COMUNALE	CORTE URBAN	G	96%	STR	4%	STRADA RETRO CAPO TIRONE	€ 1.244,65
22	1090		TERR. E FABBR.	mq 635	REPUBBLICA	COMUNALE	CORTE URBAN	G	7%	STR	93%	STRADA RETRO CAPO TIRONE	€ 290,42
22	1542		TERR. E FABBR.	mq 3.538	REPUBBLICA	COMUNALE	SEM. IRR. ARB.	F	100%			NON CENS. - SCUOLA ELEMENTARE	
22	1089		TERR. E FABBR.	mq 1.790	REPUBBLICA	COMUNALE	SEM. IRR. ARB.	F	95%	B1	5%	NON CENS. - SCUOLA ELEMENTARE	
22	1093/a		TERR. E FABBR.	mq 1473	REPUBBLICA	COMUNALE	NO MAPPALE	NT				NON CENS. - SCUOLA ELEMENTARE	
22	1095/a		TERR. E FABBR.	mq 1427	REPUBBLICA	COMUNALE		F	100%			NON CENS. - SCUOLA MEDIA / PARTE ELEMENT	
22	1096/a		TERR. E FABBR.	mq 61	REPUBBLICA	COMUNALE		F	100%			NON CENS. - SCUOLA MEDIA	

22	1092	TERR. E FABBR.	mq 10	REPUBBLICA	COMUNALE	SEM. IRR. ARB.	F	100%	NON CENS. - SCUOLA MEDIA	€ 62,23
22	1045	TERRENO	mq 03	PILLE	COMUNALE		E1	100%	RELIQUATO DI STRADA	
27	135	TERRENO	mq 640	S. STEFANO	COMUNALE	PASCOLO	E1	100%	SORGENTE EX SABATO - TERRENO CON MANUFATTO	€ 875.000,50
27	95	TERRENO	mq 960	S. STEFANO	COMUNALE	BOSCO CEDUO	E1	100%	SORGENTE EX SABATO - TERRENO CON MANUFATTO	
28	370	TERRENO	mq 2660	LUNGOMARE	COMUNALE		F	100%	NON CENS. - SCUOLA MATERIA MARINA	€ 495.000,00
28	371	TERRENO	mq 8,00	LUNGOMARE	COMUNALE		F	100%	CABINA ENEL/INT. Parrocchia Madonna P.	€ 1.100,00
28	393	TERRENO	mq 1495	LUNGOMARE	COMUNALE			100%	AVFITTATRO ZONA SOTTO GAPO TRONE	€ 257.500,00
28	311	TERRENO	mq 11	LUNGOMARE	COMUNALE			100%	AVFITTATRO ZONA SOTTO GAPO TRONE	
28	334	TERRENO	mq 59	LUNGOMARE	COMUNALE		C1	100%	AVFITTATRO ZONA SOTTO GAPO TRONE	
28	333	FABBRICATO		LUNGOMARE	COMUNALE			100%	AVFITTATRO ZONA SOTTO GAPO TRONE	
28	395	TERRENO	mq 2771	LUNGOMARE	COMUNALE			100%	AVFITTATRO ZONA SOTTO GAPO TRONE	€ 530.000,00
28	396	TERRENO	mq 481	LUNGOMARE	COMUNALE			100%	AVFITTATRO ZONA SOTTO GAPO TRONE	
28	397	TERRENO	mq 28	LUNGOMARE	COMUNALE			100%	AVFITTATRO ZONA SOTTO GAPO TRONE	
30	356	TERRENO	mq 2.790	LUNGOMARE	COMUNALE			100%	AVFITTATRO ZONA SOTTO GAPO TRONE	
30	446	TERRENO	mq 129	ZONA CALVARIO	COMUNALE	NO MAPPALE	E2	100%	AVFITTATRO ZONA SOTTO GAPO TRONE	
30	447	TERRENO	mq 126	ZONA CALVARIO	COMUNALE	PASCOLO	E2	100%	AVFITTATRO ZONA SOTTO GAPO TRONE	
30	448	TERRENO	mq 40	ZONA CALVARIO	COMUNALE	PASCOLO	E2	100%	AVFITTATRO ZONA SOTTO GAPO TRONE	
30	449	TERRENO	mq 18	ZONA CALVARIO	COMUNALE	PASCOLO	E1	100%	AVFITTATRO ZONA SOTTO GAPO TRONE	
30	450	TERRENO	mq 07	ZONA CALVARIO	COMUNALE	PASCOLO	B2	100%	AVFITTATRO ZONA SOTTO GAPO TRONE	
30	451	TERRENO	mq 2.050	ZONA CALVARIO	COMUNALE	PASCOLO	C3	100%	AVFITTATRO ZONA SOTTO GAPO TRONE	€ 160.000,00
31	276	TERRENO	mq 31	ROCCA	COMUNALE	PASCOLO	E2	100%	AVFITTATRO ZONA SOTTO GAPO TRONE	
31	225	TERRENO	mq 1040	ACQUARO	COMUNALE	SEM. IRR.	B2	100%	AVFITTATRO ZONA SOTTO GAPO TRONE	€ 1.277,00
31	159	TERRENO	mq 340	ACQUARO	COMUNALE		F	100%	NON CENS. - SCUOLA ELEMENTARE - (ASL) Ca	€ 401.700,00
33	364	TERRENO	mq 600	LAISE	COMUNALE		F	100%	NON CENS. - SCUOLA LAISE	
33	31	TERRENO	mq 420	LAISE	COMUNALE	SEM. IRR. Arb.	B2	100%	NON CENS. - SCUOLA LAISE	
33	330	TERRENO	mq 705	LAISE	COMUNALE		B2	100%	NON CENS. - SCUOLA LAISE	€ 447.000,00
33	332	TERRENO	mq 80	LAISE	COMUNALE		B2	100%	NON CENS. - SCUOLA LAISE	
33	331	TERRENO	mq 80	LAISE	COMUNALE		B2	100%	NON CENS. - SCUOLA LAISE	
35	472	TERRENO	mq 40	PIANO LA POMA	COMUNALE		B2	100%	NON CENS. - SCUOLA LAISE	
36	522	TERRENO	mq 35	S. ANTONIO ABATE	COMUNALE	NO MAPPALE	RS	100%	NON CENS. - SCUOLA LAISE	€ 829,77
36	527	TERRENO	mq 101	S. ANTONIO ABATE	COMUNALE	SEMIN IRRIG	RS	100%	RELIQUATO DI STRADA	€ 726,05
36	529	TERRENO	mq 95	S. ANTONIO ABATE	COMUNALE	SEMIN IRRIG	RS	50%	RELIQUATO DI STRADA	€ 2.095,16
36	768	TERRENO	mq 2228	S. ANTONIO ABATE	COMUNALE	FABB. RURALE	RS	100%	RELIQUATO DI STRADA	€ 1.970,70
36	771	TERRENO	mq 1271	MONTI	COMUNALE				RELIQUATO DI STRADA	
36	772	TERRENO	mq 678	MONTI	COMUNALE				RELIQUATO DI STRADA	€ 618.000,00
36	760	TERRENO	mq 4299	MONTI	COMUNALE				RELIQUATO DI STRADA	
36	761	TERRENO	mq 201	MONTI	COMUNALE				RELIQUATO DI STRADA	
36	884	TERRENO	mq 984	MONTI	COMUNALE				RELIQUATO DI STRADA	
36	762	TERRENO	mq 1550	MONTI	COMUNALE				RELIQUATO DI STRADA	€ 401.700,00
36	118	TERRENO	mq 550	MONTI	COMUNALE				RELIQUATO DI STRADA	
36	212	TERRENO	mq 180	LOC. MONTI	COMUNALE				RELIQUATO DI STRADA	
36	215	TERRENO	mq 9.127	CAMPO SPORTIVO	COMUNALE	SEMIN. IRRIG.	G	25%	CAMPO SPORTIVO	€ 1.009.400,00
36	86	TERRENO	mq 6980	LOC. SOLEO	COMUNALE	NO MAPPALE	G	100%	CAMPO SPORTIVO	
36	115	TERRENO	mq 6320 Parte	LOC. SOLEO	COMUNALE				CAMPO SPORTIVO	
37	759	TERRENO	mq 157	CENTRO STORICO	COMUNALE				DEFURATORE COMUNALE	€ 2.317.500,00
37	671	TERRENO	mq 95	PORTO SALVO	COMUNALE	RELI. STRAD.	A1	100%	DEFURATORE COMUNALE - PARTE	€ 4.885,26
37	589	TERRENO	mq 65	F. RENDA	COMUNALE	ULIVETO	B/2	50%	DIETRO CROCFISSO CENTRO STOR.	€ 1.970,70
37		TERRENO	mq 65	F. RENDA	COMUNALE	PASCOLO	B/2	100%		€ 2.696,75



37	641		TERRENO	mq 110	F. RENDA	COMUNALE	PASCOLO	B/2	100%				€ 4.563,72
37	61		TERRENO	mq 2.249	XX SETTEMBRE	COMUNALE	BOSCO CEDUO	A/1	100%		CENTRO STORICO		€ 46.653,71
37	448		TERRENO	mq 98	F. RENDA	COMUNALE	PASCOLO	B/2	100%				€ 4.065,86
37	516		TERRENO	mq 3.670	ANNUNZIATA	COMUNALE	SEMIN. IRRIG.	B/2	100%		ISTITUTO MAGISTRALE		€ 1.450.000,00
37	622		TERRENO	mq 119	//////	COMUNALE	SEMINATIVO	E1	100%				€ 2.468,56
37	628		TERRENO	mq 435	//////	COMUNALE	SEMINATIVO	E1	100%				€ 9.023,73
37	762		TERRENO	mq 145	XX SETTEMBRE	COMUNALE	PASCOLO	A1	100%		ZONA VERDE		€ 3.007,91
37	746		TERRENO	mq 436	F. RENDA	COMUNALE	PASCOLO	B2	100%				€ 18.088,94
37	829		TERRENO	mq 16	F. RENDA	COMUNALE	PASCOLO	B2	100%				€ 663,81
37	847		TERRENO	mq 568	XX SETTEMBRE	COMUNALE	PASCOLO	A1	100%		CENTRO STORICO		€ 11.782,71
37	849		TERRENO	mq 190	G. AMELLINO	COMUNALE	PASCOLO	A1	51%	B2	CENTRO STORICO		€ 3.941,40
37	412	1		mq 1013	G. AMELLINO	COMUNALE			100%		LE. VV. UU.		€ 364.190,00
37	412	2		mq 12	ANNUNZIATA	COMUNALE			100%		MAGIAZZINO VV. UU.		€ 12.160,00
37	410		TERRENO	mq 760	ANNUNZIATA	COMUNALE	PASCOLO	A1	100%		GIARDINO COMUNALE		€ 23.648,39
37	72		TERRENO	mq 5.820	S. LUCIA	COMUNALE	PASCOLO	E/2	50%	71AB. PRG	ZONA GHOTTE SCARPATA		€ 181.056,87
37	411		TERRENO	mq 85	ANNUNZIATA	COMUNALE	PASCOLO	A1			GIARDINO COMUNALE		€ 1.763,26
37	424	1			ANNUNZIATA	COMUNALE					LABORATORIO LECNO		
37	424	2			ANNUNZIATA	COMUNALE					GIARDINO CON SOSTEGNANTI LOCALI		
37	424	3			ANNUNZIATA	COMUNALE					LOCALI		€ 51.500,00
37	179	1			CECCO PISANI	COMUNALE							
37	179	2			CECCO PISANI	COMUNALE					PALAZZO NASTRI		
37	179	3			LICA D'OLEASTRO	COMUNALE					PALAZZO NASTRI		
37	179	4			DINO FIORELLI	COMUNALE					PALAZZO NASTRI		
37	179	5			DINO FIORELLI	COMUNALE					PALAZZO NASTRI		€ 514.200,00
37	179	6			DINO FIORELLI	COMUNALE					PALAZZO NASTRI		
37	124	4			S. ABATE	COMUNALE					PALAZZO NASTRI		
37	112	8			M. MISTORNI	COMUNALE					PALAZZO NASTRI		
37	116	7			M. MISTORNI	COMUNALE					CASA COMUNALE COME DA ATTO NOTARILE		
37	119	6			M. MISTORNI	COMUNALE					CASA COMUNALE COME DA ATTO NOTARILE		€ 803.400,00
37	216	2			M. MISTORNI	COMUNALE					CASA COMUNALE COME DA ATTO NOTARILE		
37	313-325	8-9	FABBRICATO			COMUNALE					CASA COMUNALE ACQUIS. L. 9 AGOS. 2013 N		€ 904.000,00
37	313-325	9-10	FABBRICATO			COMUNALE					CASA COMUNALE ACQUIS. L. 9 AGOS. 2013 N		€ 900.000,00
37	116	5,6				COMUNALE							
39	332		TERRENO	mq 75		COMUNALE		E2	100%				€ 777,91
40	319		TERRENO	mq 1000	MARE MORITO	COMUNALE		E	100%		EX PROPRIETA' DE NOVELLIS G.		€ 10.372,10
41	598		TERRENO	mq 06	ORACCHIO	COMUNALE	SEM. IRR. ARB.	E	100%		RELIQUATO DI STRADA		€ 62,23
41	600		TERRENO	mq 06	ORACCHIO	COMUNALE	SEM. IRR. ARB.	E	100%		RELIQUATO DI STRADA		€ 62,23
42	207		TERRENO	mq 80	PIANA	COMUNALE	ULIVETO	Rs	100%		RELIQUATO DI STRADA		€ 829,77
42	A		TERRENO	mq 7.516	CIMITERO	COMUNALE	CIMITERO	/	100%		CIMITERO		
42	118		TERRENO	mq 1316	CIMITERO	COMUNALE	CIMITERO	/	100%		CIMITERO II AMPLIAMENTO		
42	251		TERRENO	mq 3901	CIMITERO	COMUNALE	CIMITERO	/	100%		CIMITERO II AMPLIAMENTO		
42	249		TERRENO	mq 6400	CIMITERO	COMUNALE	CIMITERO	/	100%		CIMITERO ORIGINARIA SCOGGIO		
42	258		TERRENO	mq 136	CIMITERO	COMUNALE	CIMITERO	/	100%		CIMITERO		
42	250		TERRENO	mq 88	CIMITERO	COMUNALE	CIMITERO	/	100%		CIMITERO		
42	254		TERRENO	mq 104	CIMITERO	COMUNALE	CIMITERO	/	100%		CIMITERO ORIGINARIA LEO		
42	248		TERRENO	mq 385	CIMITERO	COMUNALE	CIMITERO	/	100%		CIMITERO INTESTATA STUMBO		
42	246		TERRENO	mq 1180	CIMITERO	COMUNALE	CIMITERO	/	100%		CIMITERO INTESTATA SCOGGIO		€ 309.000,00
42	117		TERRENO	mq 1120	CIMITERO	COMUNALE	CIMITERO	/	100%		CIMITERO INTESTATA BANDITO		

42	162	TERRENO	mq 1420	CIMITERO	COMUNALE	CIMITERO	/	100%	CIMITERO INTESATATA EREDI LEO	€ 92.700,00
42	118	TERRENO	mq 2886	CIMITERO	COMUNALE	CIMITERO	/	100%	CIMITERO INTESATATA EREDI STUMBO	€ 77.250,00
42	251	TERRENO	mq 4933	CIMITERO	COMUNALE	CIMITERO	/	100%	CIMITERO INTESATATA D'AMICO	€ 46.350,00
42	248	TERRENO	mq 235	CIMITERO	COMUNALE	CIMITERO	/	100%	ORIGINARIA STUMBO LUIGI	€ 25.750,00
42	115	TERRENO	mq 250	SOTTOPASSO CIMITERO	COMUNALE	CIMITERO	/	100%	SOTTOPASSO CIMITERO	€ 58.550,00
42	13	TERRENO	mq 165	SOTTOPASSO CIMITERO	COMUNALE	CIMITERO	/	100%	SOTTOPASSO CIMITERO	€ 35.350,00
42	240	TERRENO	mq 468	SOTTOPASSO CIMITERO	COMUNALE	CIMITERO	/	100%	SOTTOPASSO CIMITERO	€ 103.000,00
		SERBATOI		TRIFARI	COMUNALE					€ 103.000,00
		SERBATOI		CASE CHIENCHERO	COMUNALE				SERBATOI	€ 46.350,00
		SERBATOI		S. IANNI	COMUNALE					€ 25.750,00
		SERBATOI		S. ANDREA ALTA	COMUNALE					€ 58.550,00
		SERBATOI		ORACCHIO	COMUNALE					€ 35.350,00
		SERBATOI		OLIVELLA	COMUNALE					€ 103.000,00
		SERBATOI		QUATTROMANI	COMUNALE					€ 103.000,00
		SERBATOI		CASTRONISURRO	COMUNALE					€ 46.350,00
		SERBATOI		PANADE ALTA	COMUNALE					€ 35.350,00
		SERBATOI		TIMPONE VACOLI	COMUNALE					€ 103.000,00
		SERBATOI		FONTANELLE	COMUNALE					€ 46.350,00
		SERBATOI		PALAZZA A. (PICCOLI)	COMUNALE					€ 35.350,00
		SERBATOI		PALAZZA ISOLA	COMUNALE					€ 103.000,00
		SERBATOI		LAISE	COMUNALE					€ 46.350,00
		SERBATOI		MOLINELLE	COMUNALE					€ 35.350,00
		SERBATOI		PALAZZA (RIZZO)	COMUNALE					€ 103.000,00
		SERBATOI		ANNUNCIATA	COMUNALE					€ 46.350,00
		SORGENTE		VALLE DEL LUPO (NICCOLI)	COMUNALE				COMPRESO MANUFATTO	€ 20.600,00
		SORGENTE		VALLE DEL LUPO (SCIGLIANO)	COMUNALE				COMPRESO MANUFATTO	€ 226.600,00
		SORGENTE		CASE CHIENCHERO	COMUNALE				COMPRESO MANUFATTO	€ 762.200,00
22	396	PARCHEGGIO	mq 600	G. FORTUNATO	COMUNALE					€ 406.850,00
22	146	PARCHEGGIO	mq 355	G. GROSSI	COMUNALE					€ 58.920,00
22	409	PARCHEGGIO	mq 830	G. GROSSI	COMUNALE					€ 34.861,00
22	73	PARCHEGGIO	mq 2610	G. FORTUNATO	COMUNALE					€ 81.506,00
22	147	PARCHEGGIO	mq 77	G. FORTUNATO	COMUNALE					€ 258.266,00
28	49	PARCHEGGIO	mq 130	G. FORTUNATO	COMUNALE					€ 7.561,40
28	195/196	PARCHEGGIO	mq 507	G. GROSSI	COMUNALE					€ 12.766,00
28	155	PARCHEGGIO	mq 3	G. GROSSI	COMUNALE					€ 49.787,40
28	157	PARCHEGGIO	mq 630	LUNGOMARE	COMUNALE					€ 294,60
28	34/152	PARCHEGGIO	mq 1765	G. GROSSI	COMUNALE					€ 61.866,00
36	116	CANALIZZAZIONE	mq 50		COMUNALE					€ 173.323,00
36	353	CANALIZZAZIONE	mq 270		COMUNALE				CANALIZZAZINE ACQUE CIMITERO	
36	561	CANALIZZAZIONE	mq 120		COMUNALE				CANALIZZAZINE ACQUE CIMITERO	
36	562	CANALIZZAZIONE	mq 80		COMUNALE				CANALIZZAZINE ACQUE CIMITERO	
36	28	CANALIZZAZIONE	mq 330		COMUNALE				CANALIZZAZINE ACQUE CIMITERO	
36	115	CANALIZZAZIONE	mq 150		COMUNALE				CANALIZZAZINE ACQUE CIMITERO	
42	970	CANALIZZAZIONE	mq 56		COMUNALE				CANALIZZAZINE ACQUE CIMITERO	
42	245	CANALIZZAZIONE	mq 3		COMUNALE				CANALIZZAZINE ACQUE CIMITERO	
42	112	CANALIZZAZIONE	mq 15		COMUNALE				CANALIZZAZINE ACQUE CIMITERO	
42	109	CANALIZZAZIONE	mq 86		COMUNALE				CANALIZZAZINE ACQUE CIMITERO	€ 61.800,00

42	14	CANALIZZAZIONE	mq 56							CANALIZZAZINE ACQUE CIMITERIO
42	93	CANALIZZAZIONE	mq 8							CANALIZZAZINE ACQUE CIMITERIO
42	101	CANALIZZAZIONE	mq 65							CANALIZZAZINE ACQUE CIMITERIO
42	969	CANALIZZAZIONE	mq 22							CANALIZZAZINE ACQUE CIMITERIO
42	242	CANALIZZAZIONE	mq 201							CANALIZZAZINE ACQUE CIMITERIO
VALORI COMPLESSIVI										0,21 765 006,05

www.Albopretorionline.it



Letto, approvato e sottoscritto.

**IL SEGRETARIO GENERALE**

F.TO Dott. Ernesto Gagliardi

**IL SINDACO**

F.TO Ing. Enrico granata

## **IL SEGRETARIO GENERALE**

- **VISTO** il D.Lgs. 18/08/2000 n. 267 per come modificato e integrato;
- **VISTO**, in particolare, il Titolo VI – Capo 1° “Controllo sugli Atti”;
- **VISTI** gli atti d’Ufficio

### **DISPONE**

che la presente deliberazione

- **VENGA PUBBLICATA** mediante affissione all’Albo Pretorio, per n. 15 (quindici) giorni consecutivi (*art. 124 - comma 2 D.Lgs. n° 267/2000*)
- **VENGA TRASMESSA** in elenco ai Capigruppo Consiliari, contestualmente all’affissione all’Albo (*art. 125 D.Lgs. n° 267/2000*)

### **ATTESTA**

che la stessa deliberazione

- ☒ **E’ STATA DICHIARATA IMMEDIATAMENTE ESEGUIBILE**  
(*art. 134 – comma 4 D.Lgs. n° 267/2000*)

**IL SEGRETARIO GENERALE**

F.TO Dott. Ernesto Gagliardi

**Pubblicata sull’ Albo Pretorio on- line in data**  
(*art. 32 c.1 legge n. 69/2009*)

n.

**05 APR. 2017**

**IL RESPONSABILE**

F.TO DANIELE PONTE

**NOTE:**